



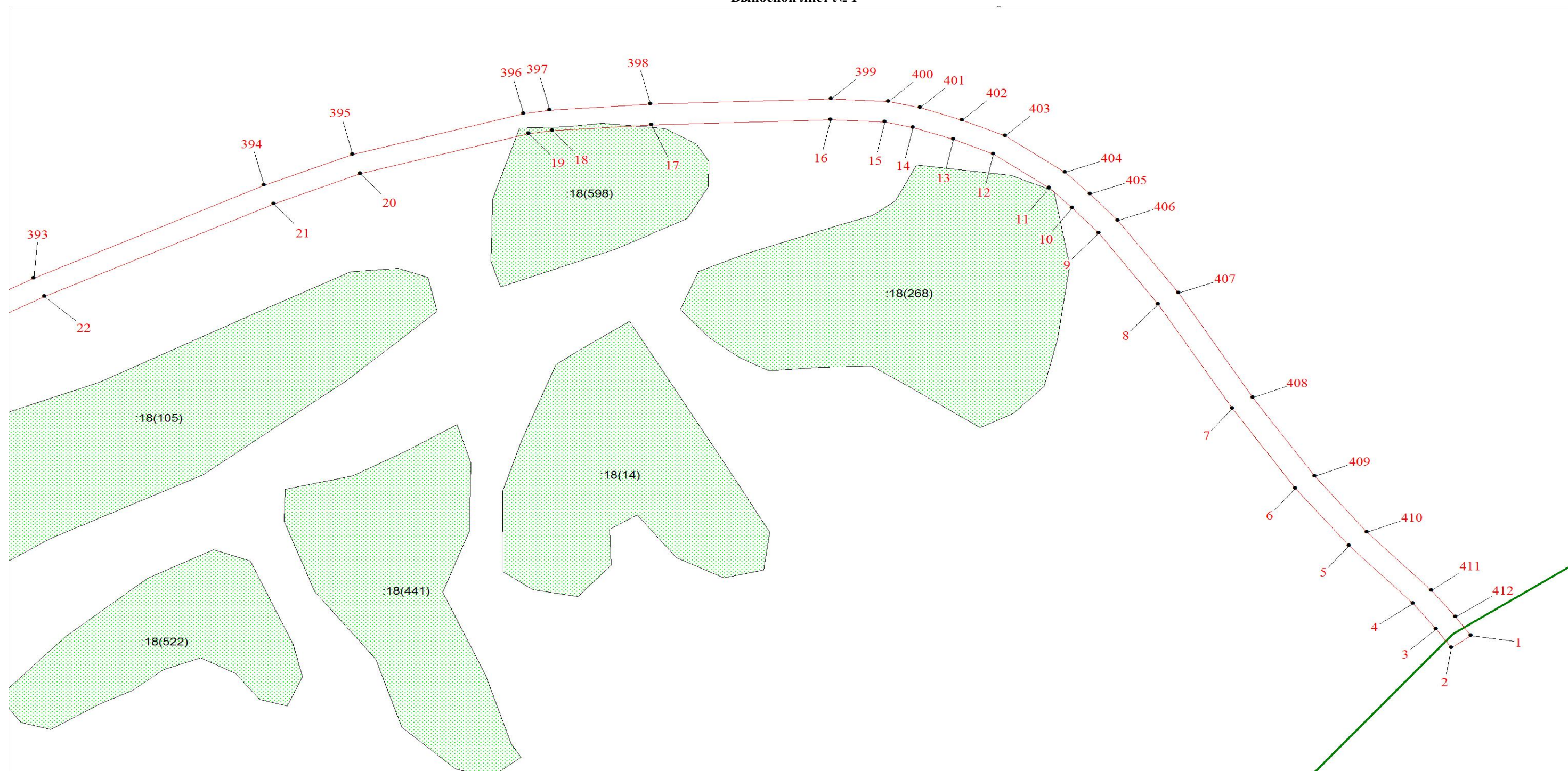
## ОПИСАНИЕ МЕСТОПОЛОЖЕНИЯ ГРАНИЦ

Зона публичного сервитута: PL\_42\_9901833(Россия, обл. Кемеровская область - Кузбасс, р-н Тяжинский, п Валерьяновка, ул. Средняя, д. 36/1) - PL\_42\_9903349(Россия, обл. Кемеровская область - Кузбасс, р-н Тяжинский, п Листвянка, ул. Юбилейная, 0.367 км северо-восточнее дома 13 , кабельный колодец

(наименование зоны с особыми условиями использования территорий (далее - ЗОУИТ))

## План границ ЗОУИТ

Выносной лист № 1



Масштаб 1:1000

Используемые условные знаки и обозначения:

Условные обозначения представлены на листе 12

Подпись

Дата 30 ноября 2022 г.

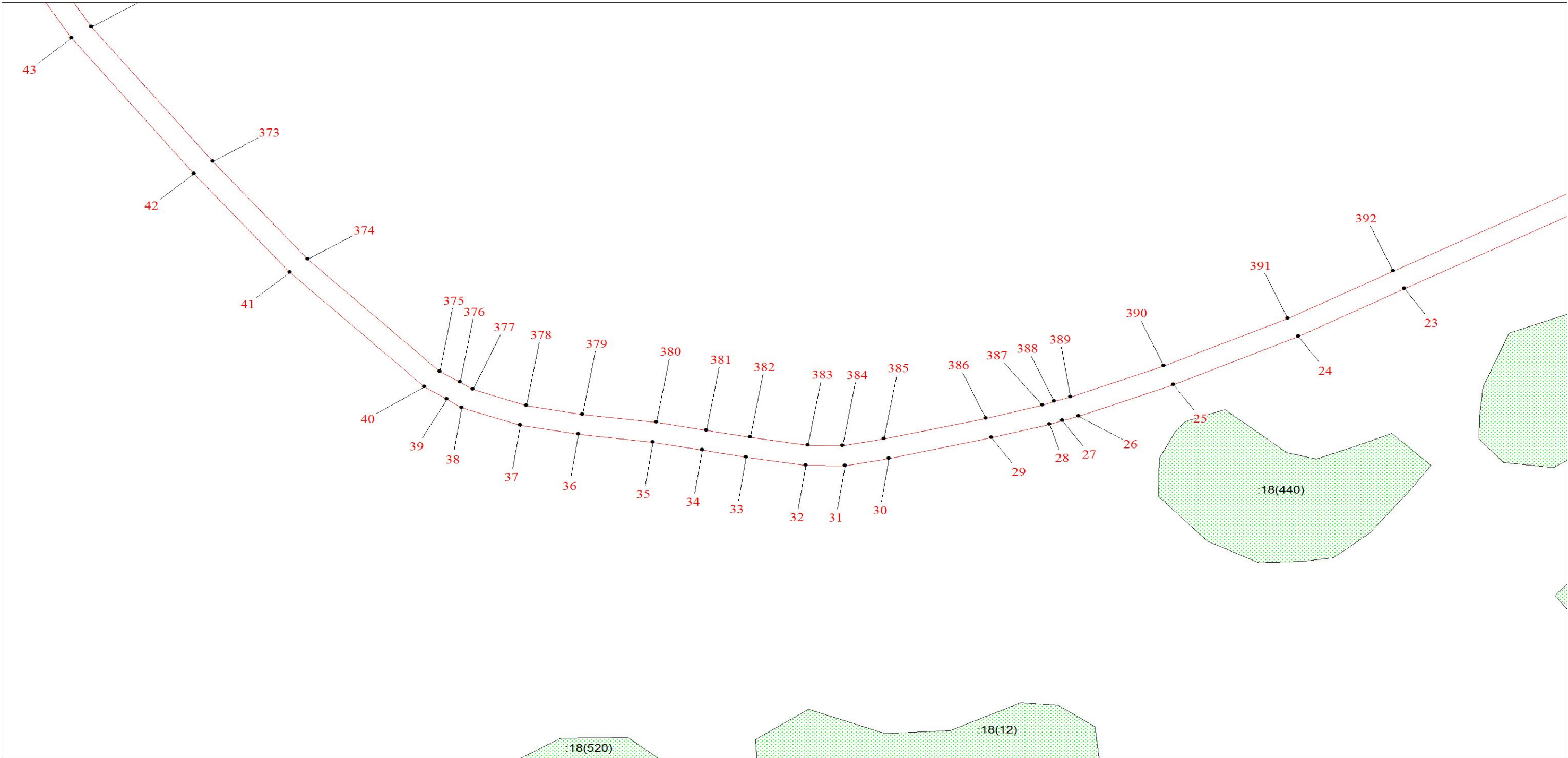
Место для оттиска печати (при наличии) лица, составившего описание местоположения границ ЗОУИТ

ОПИСАНИЕ МЕСТОПОЛОЖЕНИЯ ГРАНИЦ

Зона публичного сервитута: PL\_42\_9901833(Россия, обл. Кемеровская область - Кузбасс, р-н Тяжинский, п Валерьяновка, ул. Средняя, д. 36/1) - PL\_42\_9903349(Россия, обл. Кемеровская область - Кузбасс, р-н Тяжинский, п Листвянка, ул. Юбилейная, 0.367 км северо-восточнее дома 13 , кабельный колодец  
(наименование зоны с особыми условиями использования территорий (далее - ЗОУИТ))

План границ ЗОУИТ

Выносной лист № 2



Масштаб 1:1000

Используемые условные знаки и обозначения:

Условные обозначения представлены на листе 12

Подпись

Дата 30 ноября 2022 г.

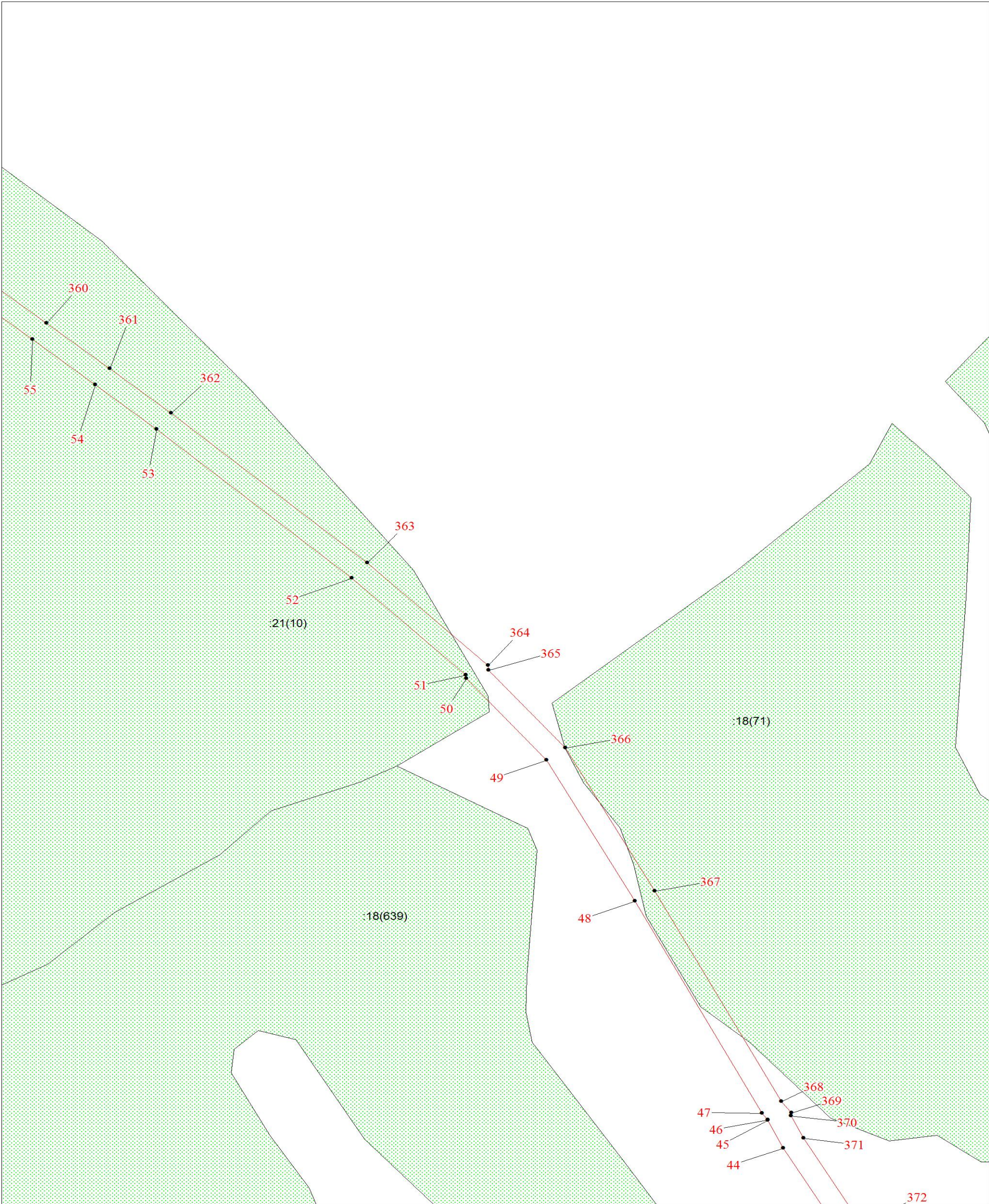
Место для отрисовки печати (при наличии) лица, составившего описание местоположения границ ЗОУИТ

ОПИСАНИЕ МЕСТОПОЛОЖЕНИЯ ГРАНИЦ

Зона публичного сервитута: PL\_42\_9901833(Россия, обл. Кемеровская область - Кузбасс, р-н Тяжинский, п Валерьяновка, ул. Средняя, д. 36/1) - PL\_42\_9903349(Россия, обл. Кемеровская область - Кузбасс, р-н Тяжинский, п Листвянка, ул. Юбилейная, 0.367 км северо-восточнее дома 13, кабельный колодец  
(наименование зоны с особыми условиями использования территорий (далее - ЗОУИТ))

План границ ЗОУИТ

Выносной лист № 3



Масштаб 1:1000

Используемые условные знаки и обозначения:

Условные обозначения представлены на листе 12

Подпись

*Владимир  
Алексеевич  
Евдокимов*

Дата 30 ноября 2022 г.

Место для оттиска печати (при наличии) лица, составившего описание местоположения границ ЗОУИТ

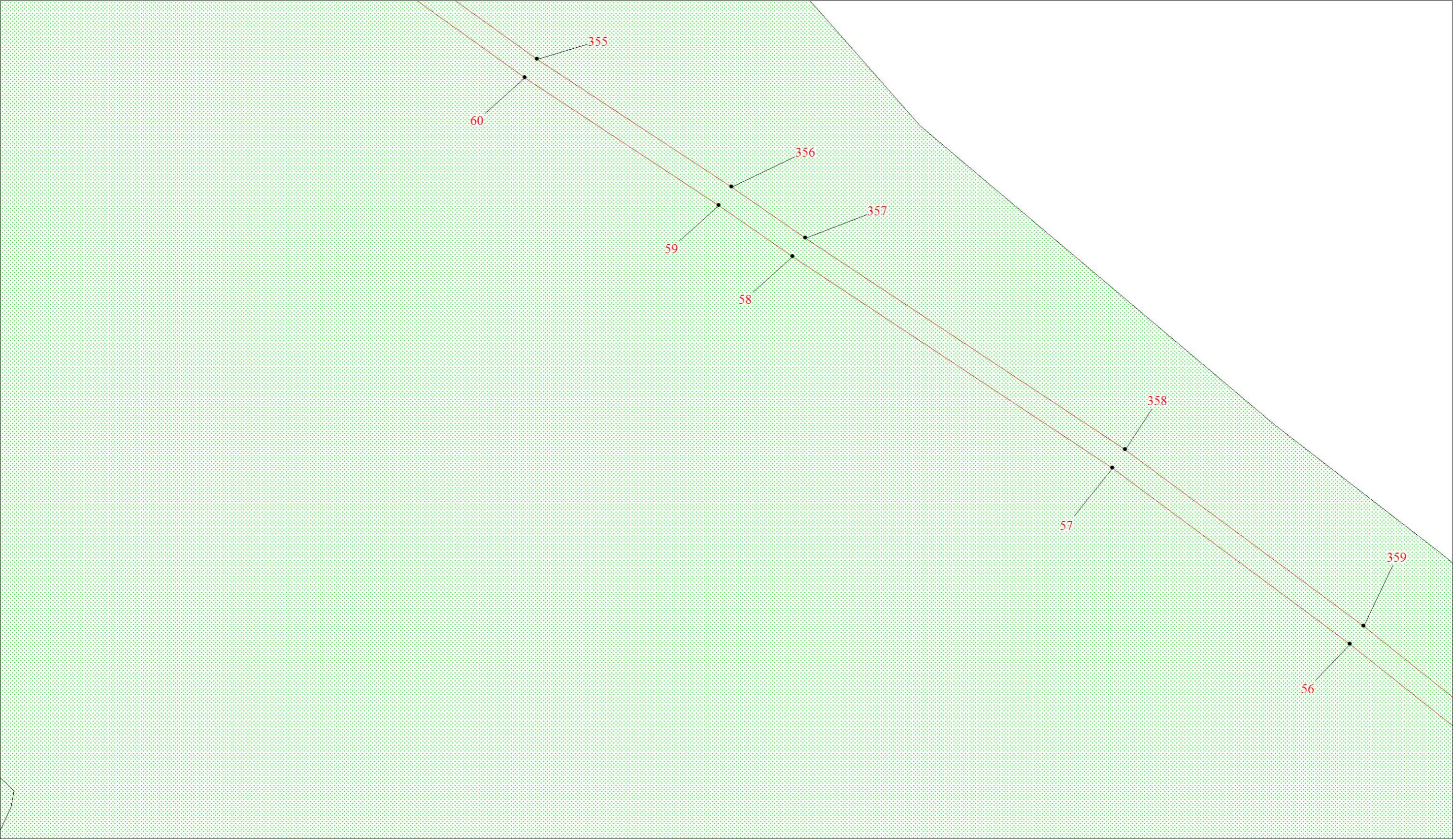
ОПИСАНИЕ МЕСТОПОЛОЖЕНИЯ ГРАНИЦ

Зона публичного сервитута: PL\_42\_9901833(Россия, обл. Кемеровская область - Кузбасс, р-н Тяжинский, п Валерьяновка, ул. Средняя, д. 36/1) - PL\_42\_9903349(Россия, обл. Кемеровская область - Кузбасс, р-н Тяжинский, п Листвянка, ул. Юбилейная, 0.367 км северо-восточнее дома 13 , кабельный колодец

(наименование зоны с особыми условиями использования территорий (далее - ЗОУИТ))

План границ ЗОУИТ

Выносной лист № 4



Масштаб 1:1000

Используемые условные знаки и обозначения:

Условные обозначения представлены на листе 12

Подпись



Дата 30 ноября 2022 г.

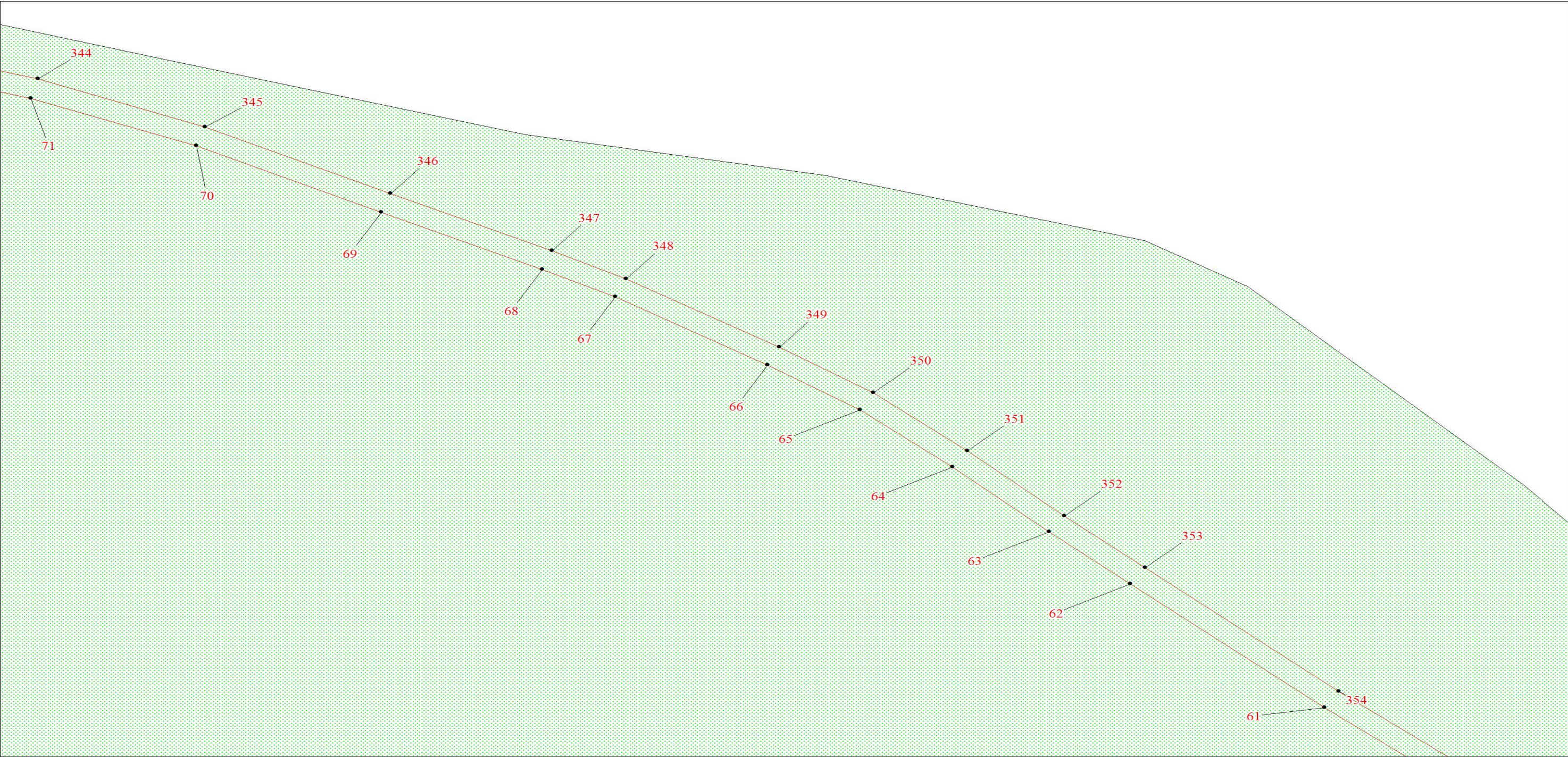
Место для оттиска печати (при наличии) лица, составившего описание местоположения границ ЗОУИТ

ОПИСАНИЕ МЕСТОПОЛОЖЕНИЯ ГРАНИЦ

Зона публичного сервитута: PL\_42\_9901833(Россия, обл. Кемеровская область - Кузбасс, р-н Тяжинский, п Валерьяновка, ул. Средняя, д. 36/1) - PL\_42\_9903349(Россия, обл. Кемеровская область - Кузбасс, р-н Тяжинский, п Листвянка, ул. Юбилейная, 0.367 км северо-восточнее дома 13 , кабельный колодец  
(наименование зоны с особыми условиями использования территорий (далее - ЗОУИТ))

План границ ЗОУИТ

Выносной лист № 5



Масштаб 1:1000

Используемые условные знаки и обозначения:

Условные обозначения представлены на листе 12

Подпись \_\_\_\_\_

Дата 30 ноября 2022 г.

Место для отрисовки печати (при наличии) лица, составившего описание местоположения границ ЗОУИТ

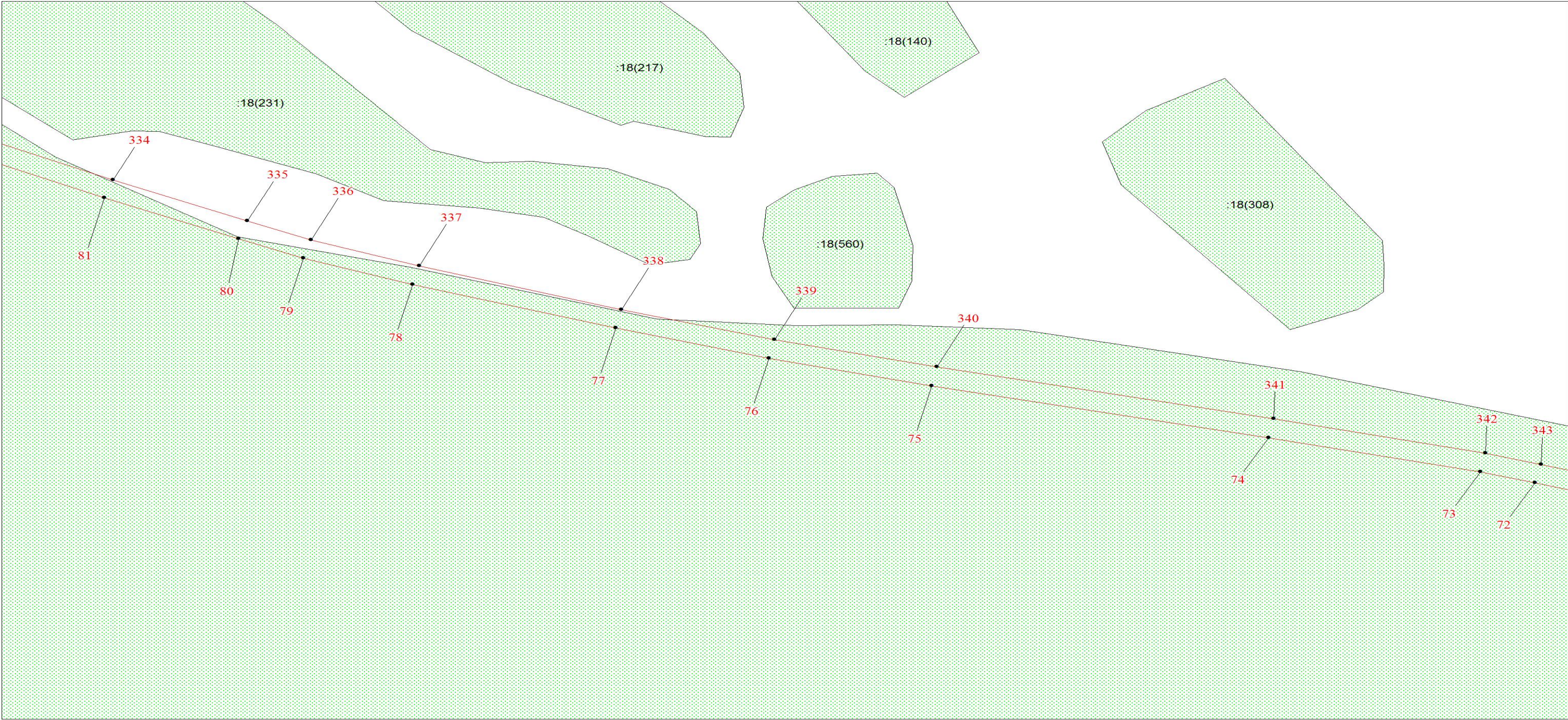


ОПИСАНИЕ МЕСТОПОЛОЖЕНИЯ ГРАНИЦ

Зона публичного сервитута: PL\_42\_9901833(Россия, обл. Кемеровская область - Кузбасс, р-н Тяжинский, п Валерьяновка, ул. Средняя, д. 36/1) - PL\_42\_9903349(Россия, обл. Кемеровская область - Кузбасс, р-н Тяжинский, п Листвянка, ул. Юбилейная, 0.367 км северо-восточнее дома 13 , кабельный колодец  
(наименование зоны с особыми условиями использования территорий (далее - ЗОУИТ))

План границ ЗОУИТ

Выносной лист № 6



Масштаб 1:1000

Используемые условные знаки и обозначения:

Условные обозначения представлены на листе 12

Подпись \_\_\_\_\_

Дата 30 ноября 2022 г.

Место для оттиска печати (при наличии) лица, составившего описание местоположения границ ЗОУИТ

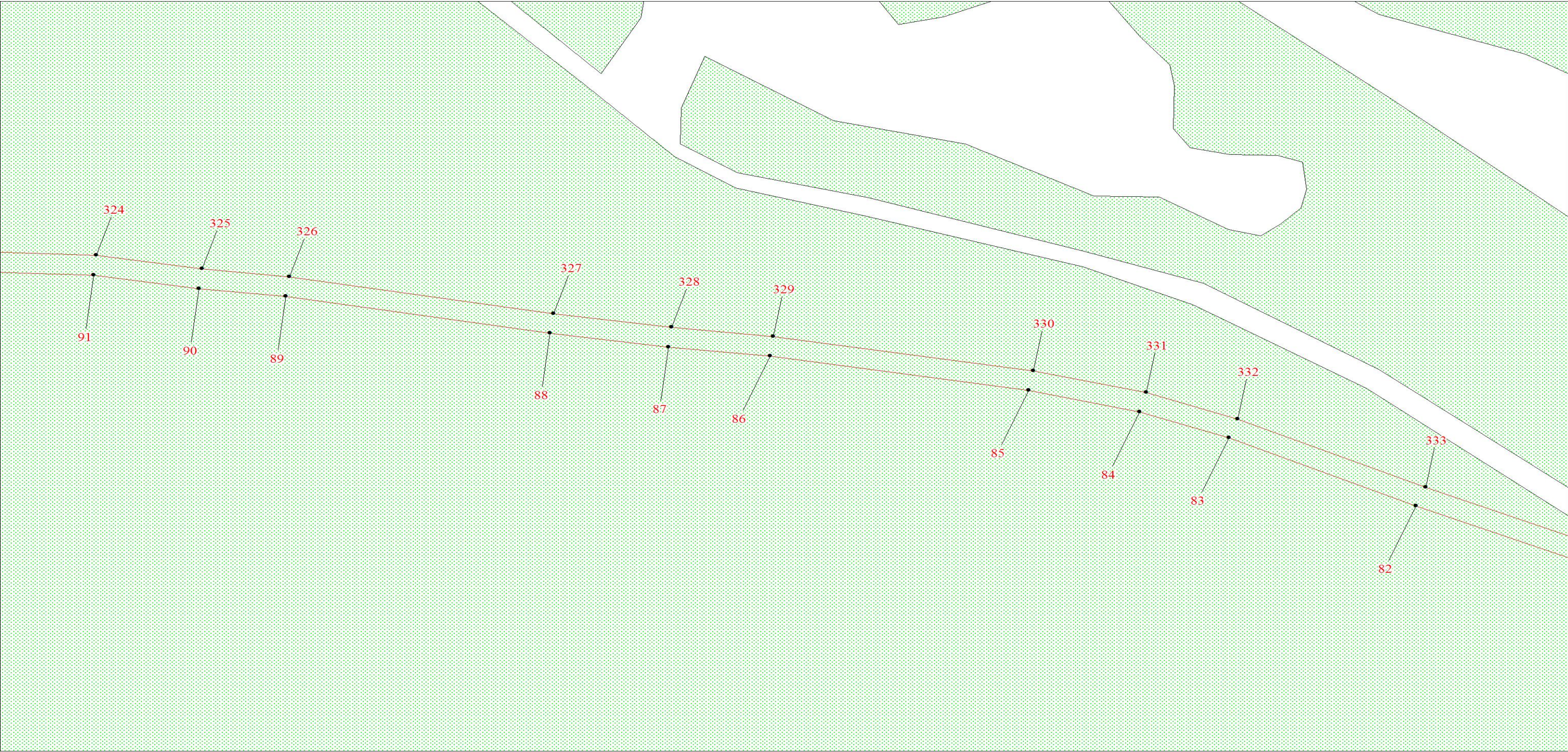


ОПИСАНИЕ МЕСТОПОЛОЖЕНИЯ ГРАНИЦ

Зона публичного сервитута: PL\_42\_9901833(Россия, обл. Кемеровская область - Кузбасс, р-н Тяжинский, п Валерьяновка, ул. Средняя, д. 36/1) - PL\_42\_9903349(Россия, обл. Кемеровская область - Кузбасс, р-н Тяжинский, п Листвянка, ул. Юбилейная, 0.367 км северо-восточнее дома 13 , кабельный колодец  
(наименование зоны с особыми условиями использования территорий (далее - ЗОУИТ))

План границ ЗОУИТ

Выносной лист № 7



Масштаб 1:1000

Используемые условные знаки и обозначения:

Условные обозначения представлены на листе 12

Подпись \_\_\_\_\_

Дата 30 ноября 2022 г.

Место для оттиска печати (при наличии) лица, составившего описание местоположения границ ЗОУИТ

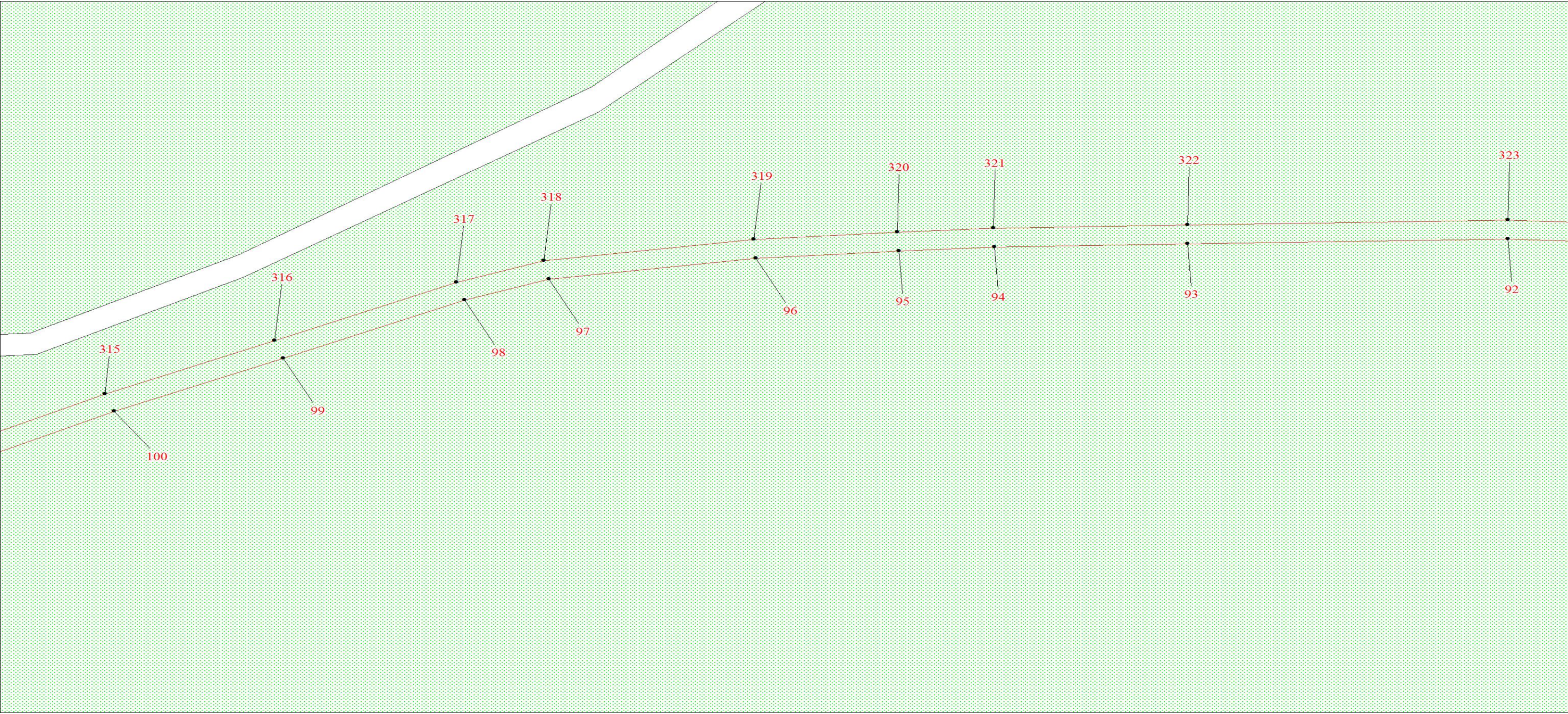


ОПИСАНИЕ МЕСТОПОЛОЖЕНИЯ ГРАНИЦ

Зона публичного сервитута: PL\_42\_9901833(Россия, обл. Кемеровская область - Кузбасс, р-н Тяжинский, п Валерьяновка, ул. Средняя, д. 36/1) - PL\_42\_9903349(Россия, обл. Кемеровская область - Кузбасс, р-н Тяжинский, п Листвянка, ул. Юбилейная, 0.367 км северо-восточнее дома 13 , кабельный колодец  
(наименование зоны с особыми условиями использования территорий (далее - ЗОУИТ))

План границ ЗОУИТ

Выносной лист № 8



Масштаб 1:1000

Используемые условные знаки и обозначения:

Условные обозначения представлены на листе 12

Подпись \_\_\_\_\_

Дата 30 ноября 2022 г.

Место для оттиска печати (при наличии) лица, составившего описание местоположения границ ЗОУИТ

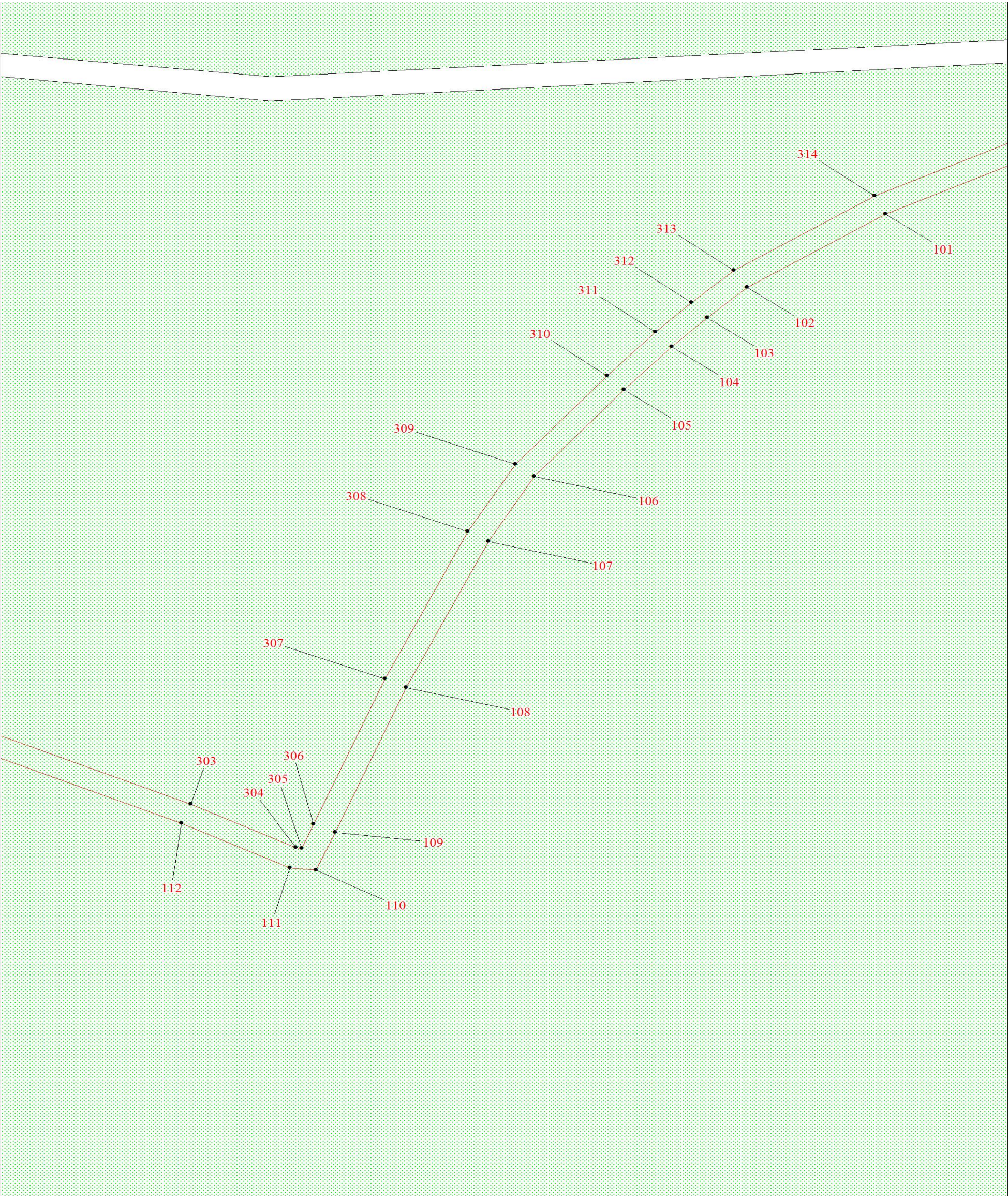


ОПИСАНИЕ МЕСТОПОЛОЖЕНИЯ ГРАНИЦ

Зона публичного сервитута: PL\_42\_9901833(Россия, обл. Кемеровская область - Кузбасс, р-н Тяжинский, п Валерьяновка, ул. Средняя, д. 36/1) - PL\_42\_9903349(Россия, обл. Кемеровская область - Кузбасс, р-н Тяжинский, п Листвянка, ул. Юбилейная, 0.367 км северо-восточнее дома 13 , кабельный колодец  
(наименование зоны с особыми условиями использования территорий (далее - ЗОУИТ))

План границ ЗОУИТ

Выносной лист № 9



Масштаб 1:1000

Используемые условные знаки и обозначения:

Условные обозначения представлены на листе 12

Подпись \_\_\_\_\_

Дата 30 ноября 2022 г.

Место для оттиска печати (при наличии) лица, составившего описание местоположения границ ЗОУИТ

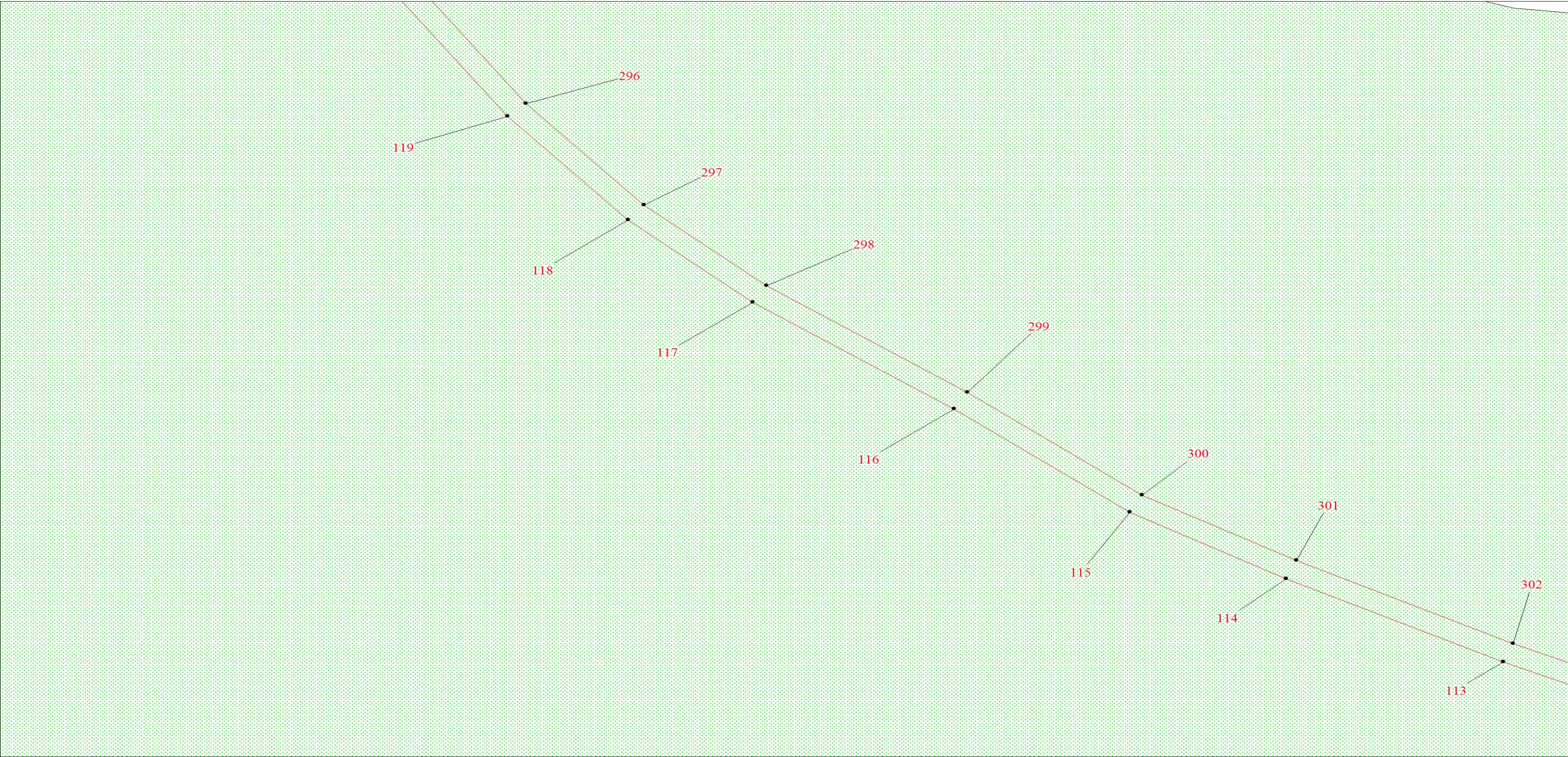


ОПИСАНИЕ МЕСТОПОЛОЖЕНИЯ ГРАНИЦ

Зона публичного сервитута: PL\_42\_9901833(Россия, обл. Кемеровская область - Кузбасс, р-н Тяжинский, п Валерьяновка, ул. Средняя, д. 36/1) - PL\_42\_9903349(Россия, обл. Кемеровская область - Кузбасс, р-н Тяжинский, п Листвянка, ул. Юбилейная, 0.367 км северо-восточнее дома 13 , кабельный колодец  
(наименование зоны с особыми условиями использования территорий (далее - ЗОУИТ))

План границ ЗОУИТ

Выносной лист № 10



Масштаб 1:1000

Используемые условные знаки и обозначения:

Условные обозначения представлены на листе 12

Подпись \_\_\_\_\_

Дата 30 ноября 2022 г.

Место для отрисовки печати (при наличии) лица, составившего описание местоположения границ ЗОУИТ

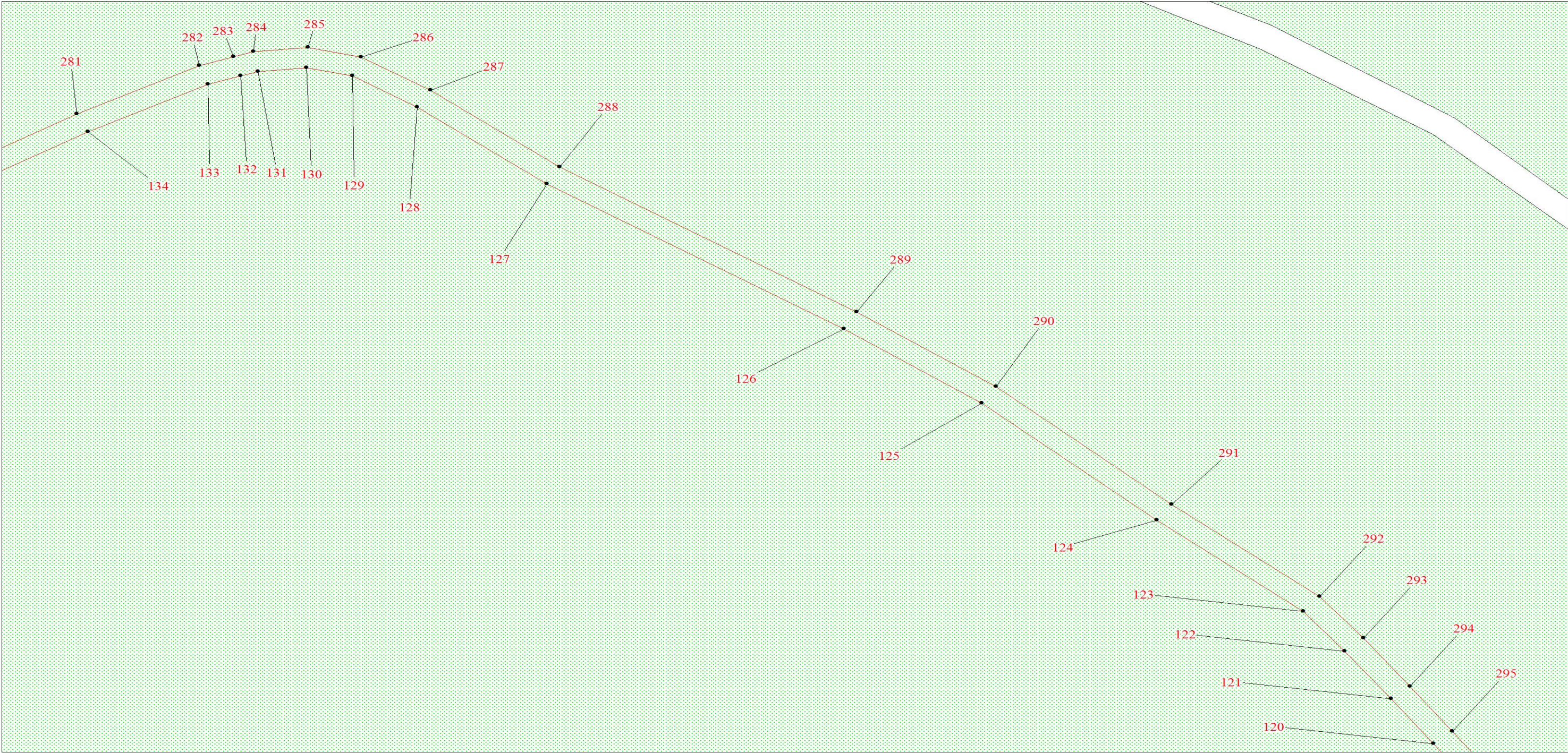


ОПИСАНИЕ МЕСТОПОЛОЖЕНИЯ ГРАНИЦ

Зона публичного сервитута: PL\_42\_9901833(Россия, обл. Кемеровская область - Кузбасс, р-н Тяжинский, п Валерьяновка, ул. Средняя, д. 36/1) - PL\_42\_9903349(Россия, обл. Кемеровская область - Кузбасс, р-н Тяжинский, п Листвянка, ул. Юбилейная, 0.367 км северо-восточнее дома 13 , кабельный колодец  
(наименование зоны с особыми условиями использования территорий (далее - ЗОУИТ))

План границ ЗОУИТ

Выносной лист № 11



Масштаб 1:1000

Используемые условные знаки и обозначения:

Условные обозначения представлены на листе 12

Подпись \_\_\_\_\_

Дата 30 ноября 2022 г.

Место для оттиска печати (при наличии) лица, составившего описание местоположения границ ЗОУИТ

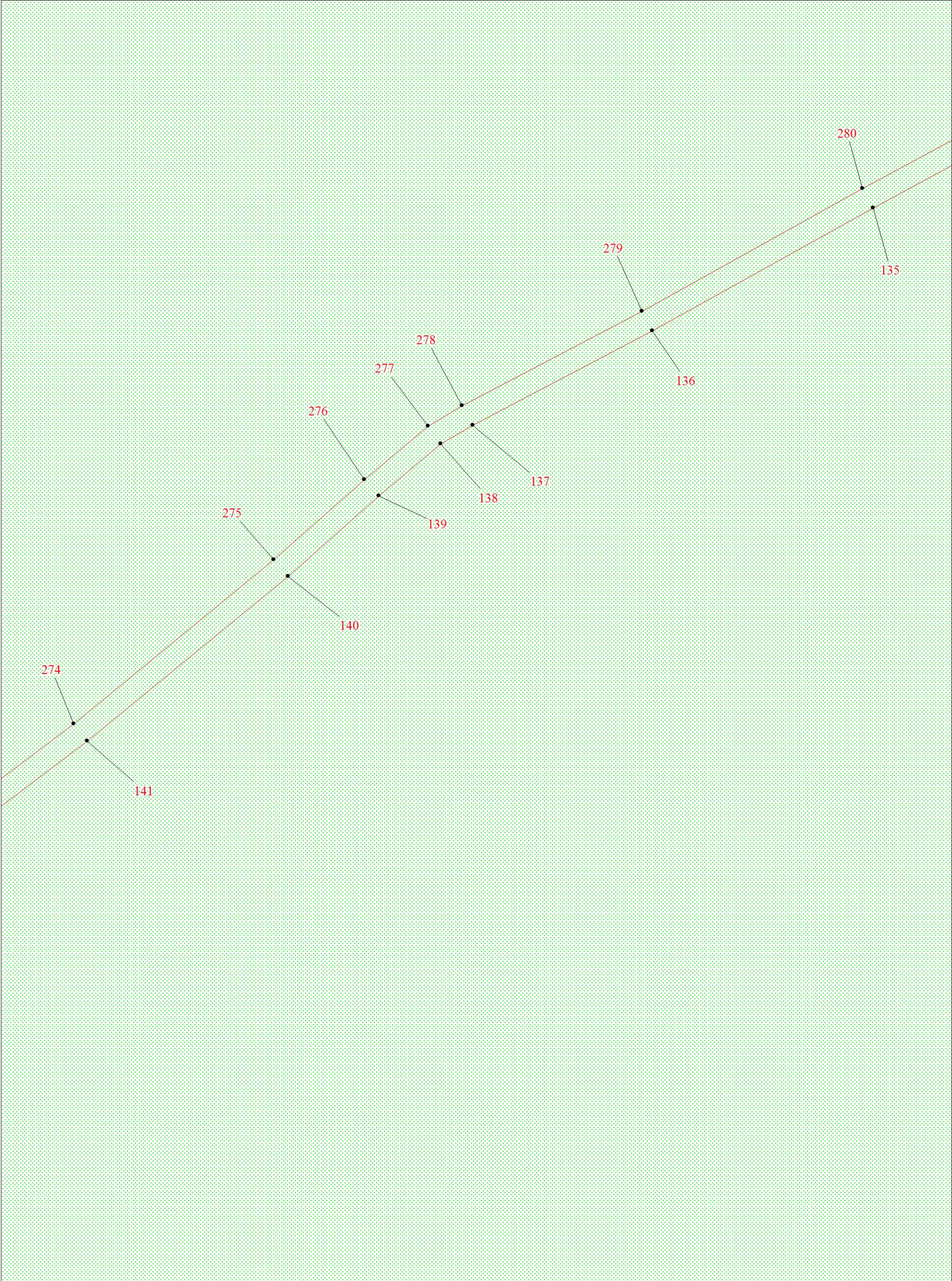


ОПИСАНИЕ МЕСТОПОЛОЖЕНИЯ ГРАНИЦ

Зона публичного сервитута: PL\_42\_9901833(Россия, обл. Кемеровская область - Кузбасс, р-н Тяжинский, п Валерьяновка, ул. Средняя, д. 36/1) - PL\_42\_9903349(Россия, обл. Кемеровская область - Кузбасс, р-н Тяжинский, п Листвянка, ул. Юбилейная, 0.367 км северо-восточнее дома 13 , кабельный колодец  
(наименование зоны с особыми условиями использования территорий (далее - ЗОУИТ))

План границ ЗОУИТ

Выносной лист № 12



Масштаб 1:1000

Используемые условные знаки и обозначения:

Условные обозначения представлены на листе 12

Подпись \_\_\_\_\_

Дата 30 ноября 2022 г.

Место для оттиска печати (при наличии) лица, составившего описание местоположения границ ЗОУИТ

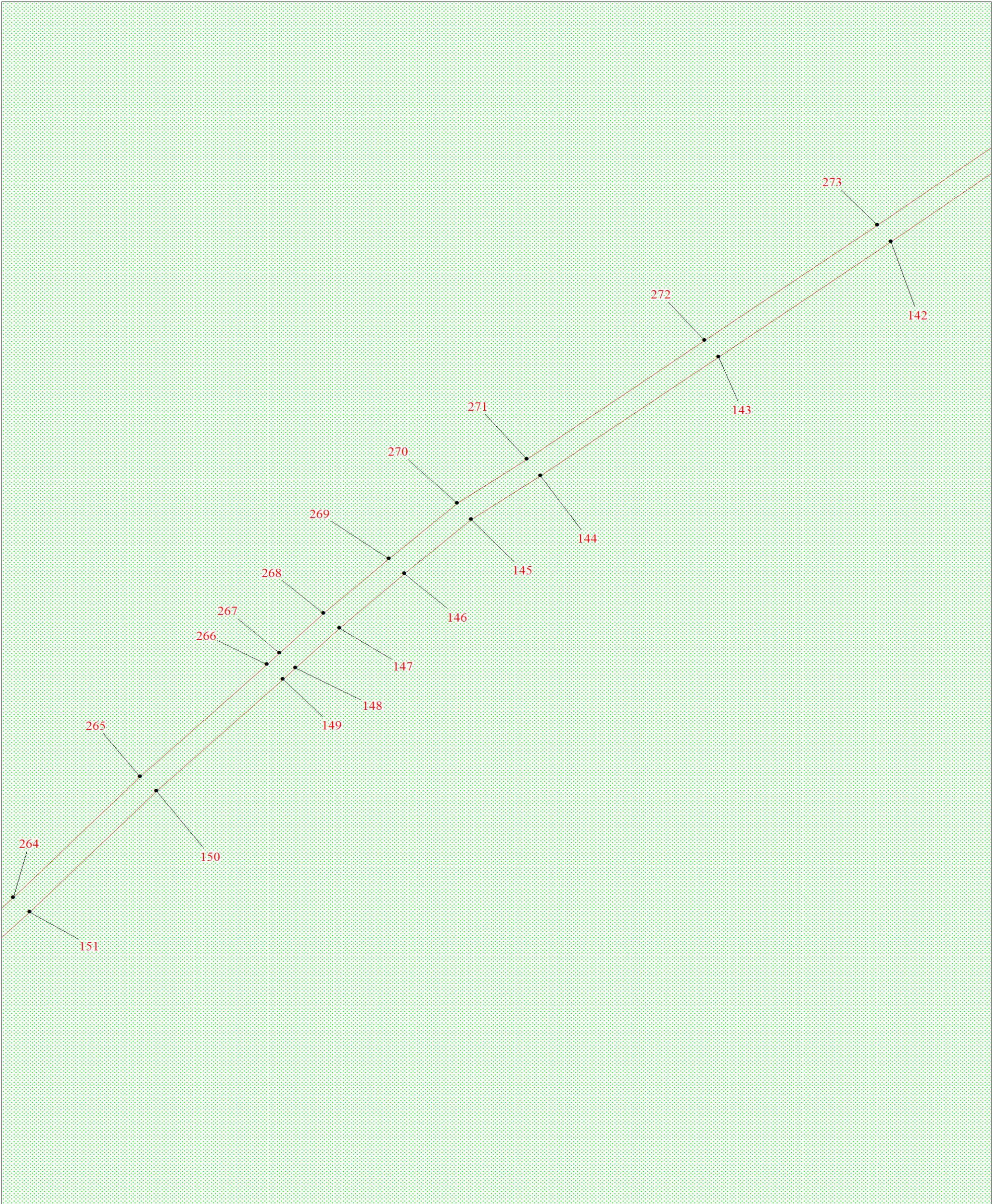


ОПИСАНИЕ МЕСТОПОЛОЖЕНИЯ ГРАНИЦ

Зона публичного сервитута: PL\_42\_9901833(Россия, обл. Кемеровская область - Кузбасс, р-н Тяжинский, п Валерьяновка, ул. Средняя, д. 36/1) - PL\_42\_9903349(Россия, обл. Кемеровская область - Кузбасс, р-н Тяжинский, п Листвянка, ул. Юбилейная, 0.367 км северо-восточнее дома 13 , кабельный колодец  
(наименование зоны с особыми условиями использования территорий (далее - ЗОУИТ))

План границ ЗОУИТ

Выносной лист № 13



Масштаб 1:1000

Используемые условные знаки и обозначения:

Условные обозначения представлены на листе 12

Подпись \_\_\_\_\_

Дата 30 ноября 2022 г.

Место для оттиска печати (при наличии) лица, составившего описание местоположения границ ЗОУИТ



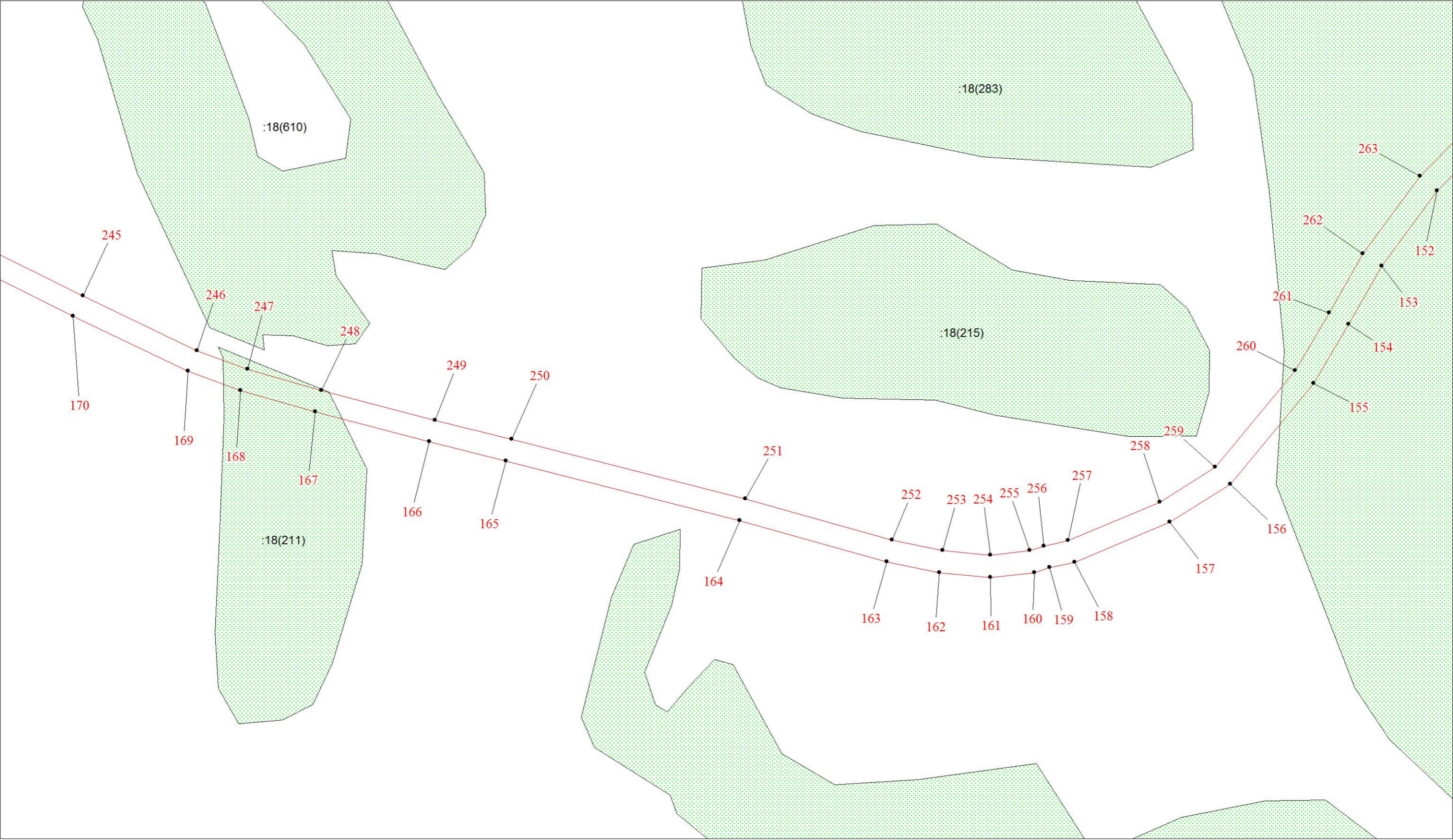
ОПИСАНИЕ МЕСТОПОЛОЖЕНИЯ ГРАНИЦ

Зона публичного сервитута: PL\_42\_9901833(Россия, обл. Кемеровская область - Кузбасс, р-н Тяжинский, п Валерьяновка, ул. Средняя, д. 36/1) - PL\_42\_9903349(Россия, обл. Кемеровская область - Кузбасс, р-н Тяжинский, п Листвянка, ул. Юбилейная, 0.367 км северо-восточнее дома 13 , кабельный колодец

(наименование зоны с особыми условиями использования территорий (далее - ЗОУИТ))

План границ ЗОУИТ

Выносной лист № 14



Масштаб 1:1000

Используемые условные знаки и обозначения:

Условные обозначения представлены на листе 12

Подпись



Дата 30 ноября 2022 г.

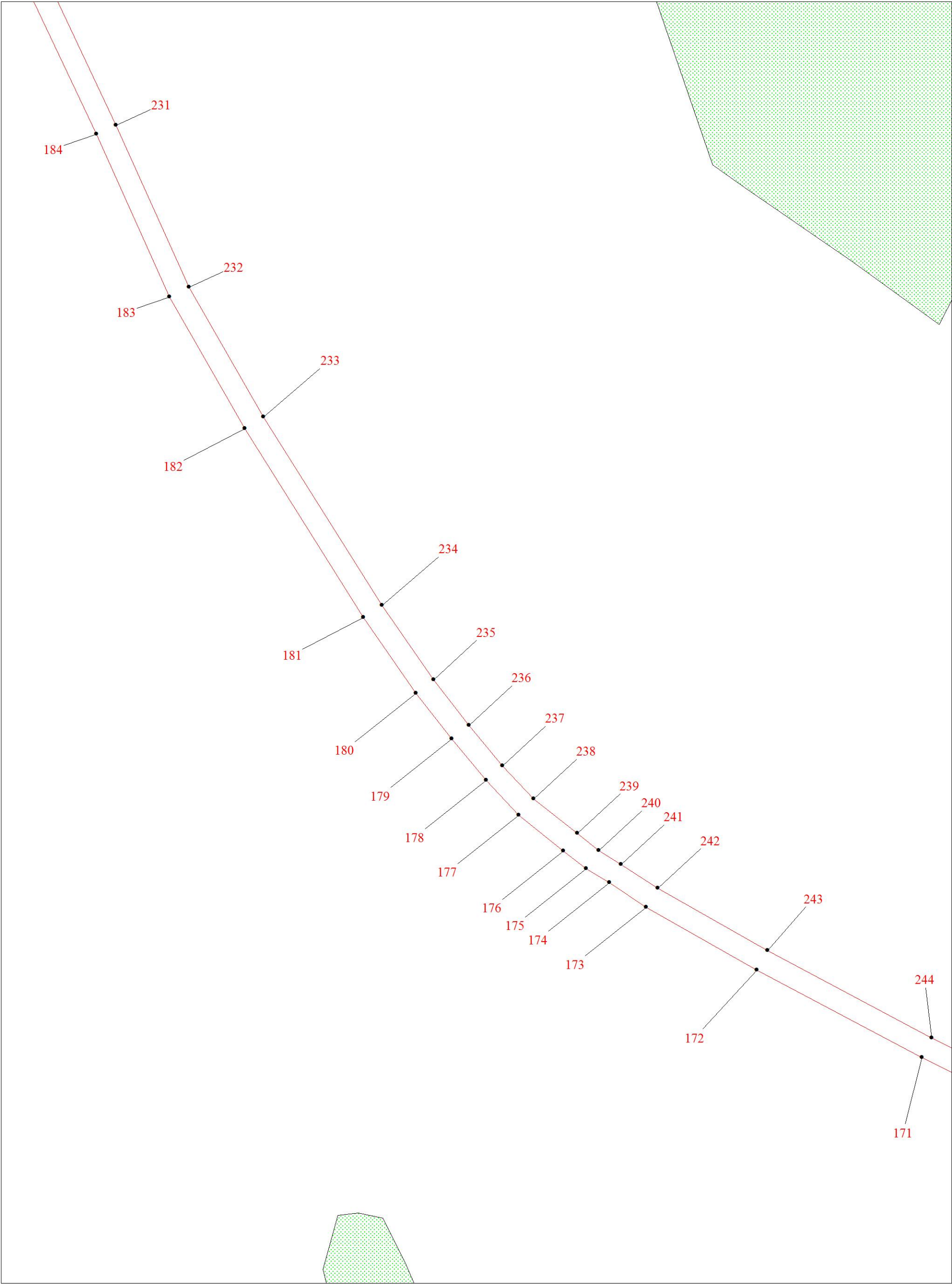
Место для оттиска печати (при наличии) лица, составившего описание местоположения границ ЗОУИТ

ОПИСАНИЕ МЕСТОПОЛОЖЕНИЯ ГРАНИЦ

Зона публичного сервитута: PL\_42\_9901833(Россия, обл. Кемеровская область - Кузбасс, р-н Тяжинский, п Валерьяновка, ул. Средняя, д. 36/1) - PL\_42\_9903349(Россия, обл. Кемеровская область - Кузбасс, р-н Тяжинский, п Листвянка, ул. Юбилейная, 0.367 км северо-восточнее дома 13 , кабельный колодец  
(наименование зоны с особыми условиями использования территорий (далее - ЗОУИТ))

План границ ЗОУИТ

Выносной лист № 15



Масштаб 1:1000

Используемые условные знаки и обозначения:

Условные обозначения представлены на листе 12

Подпись \_\_\_\_\_

Дата 30 ноября 2022 г.

Место для оттиска печати (при наличии) лица, составившего описание местоположения границ ЗОУИТ

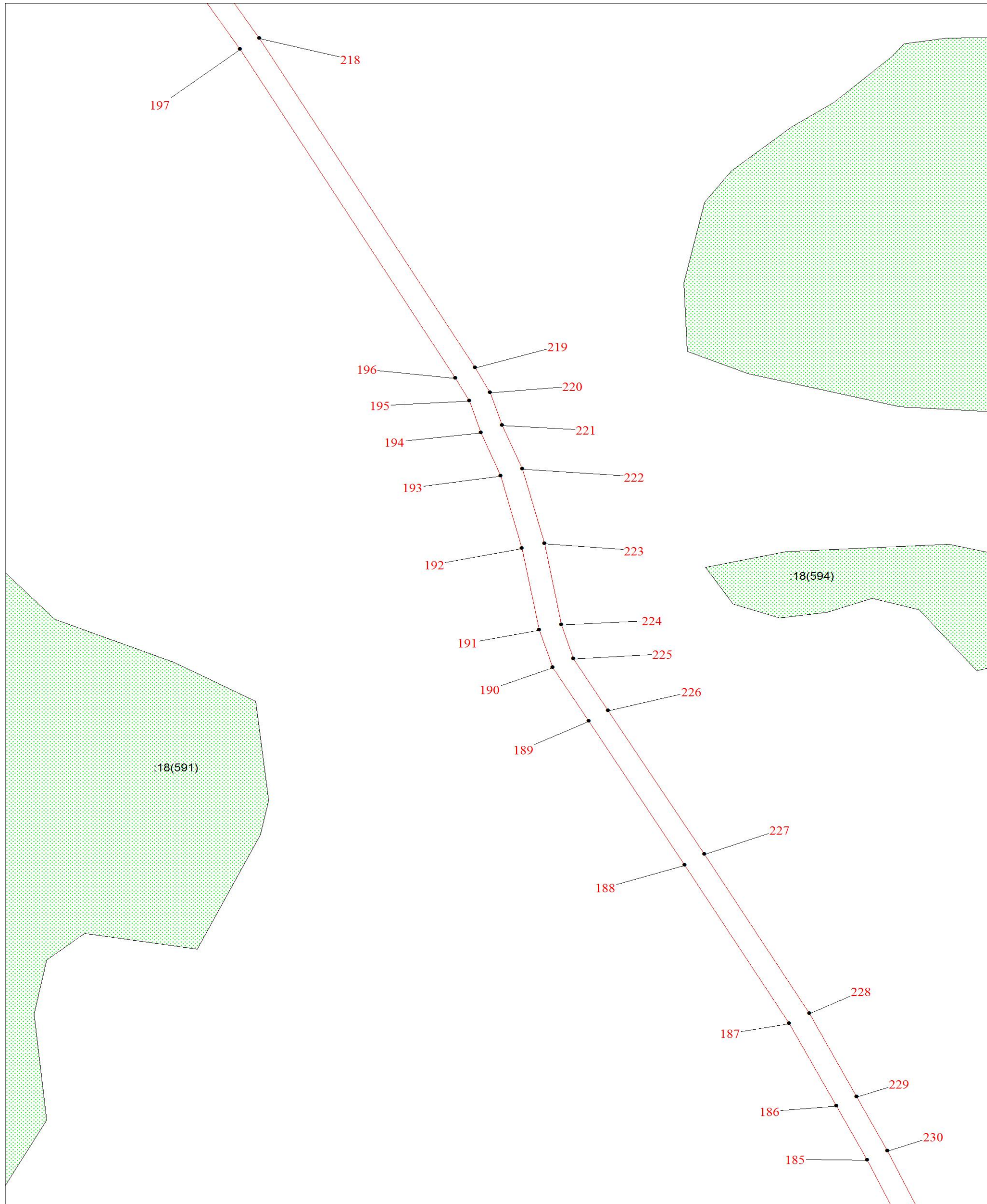
## ОПИСАНИЕ МЕСТОПОЛОЖЕНИЯ ГРАНИЦ

Зона публичного сервитута: PL\_42\_9901833(Россия, обл. Кемеровская область - Кузбасс, р-н Тяжинский, п Валерьяновка, ул. Средняя, д. 36/1) - PL\_42\_9903349(Россия, обл. Кемеровская область - Кузбасс, р-н Тяжинский, п Листвянка, ул. Юбилейная, 0.367 км северо-восточнее дома 13, кабельный колодец

(наименование зоны с особыми условиями использования территорий (далее - ЗОУИТ))

## План границ ЗОУИТ

Выносной лист № 16



Масштаб 1:1000

Используемые условные знаки и обозначения:

Условные обозначения представлены на листе 12

Подпись

Дата 30 ноября 2022 г.

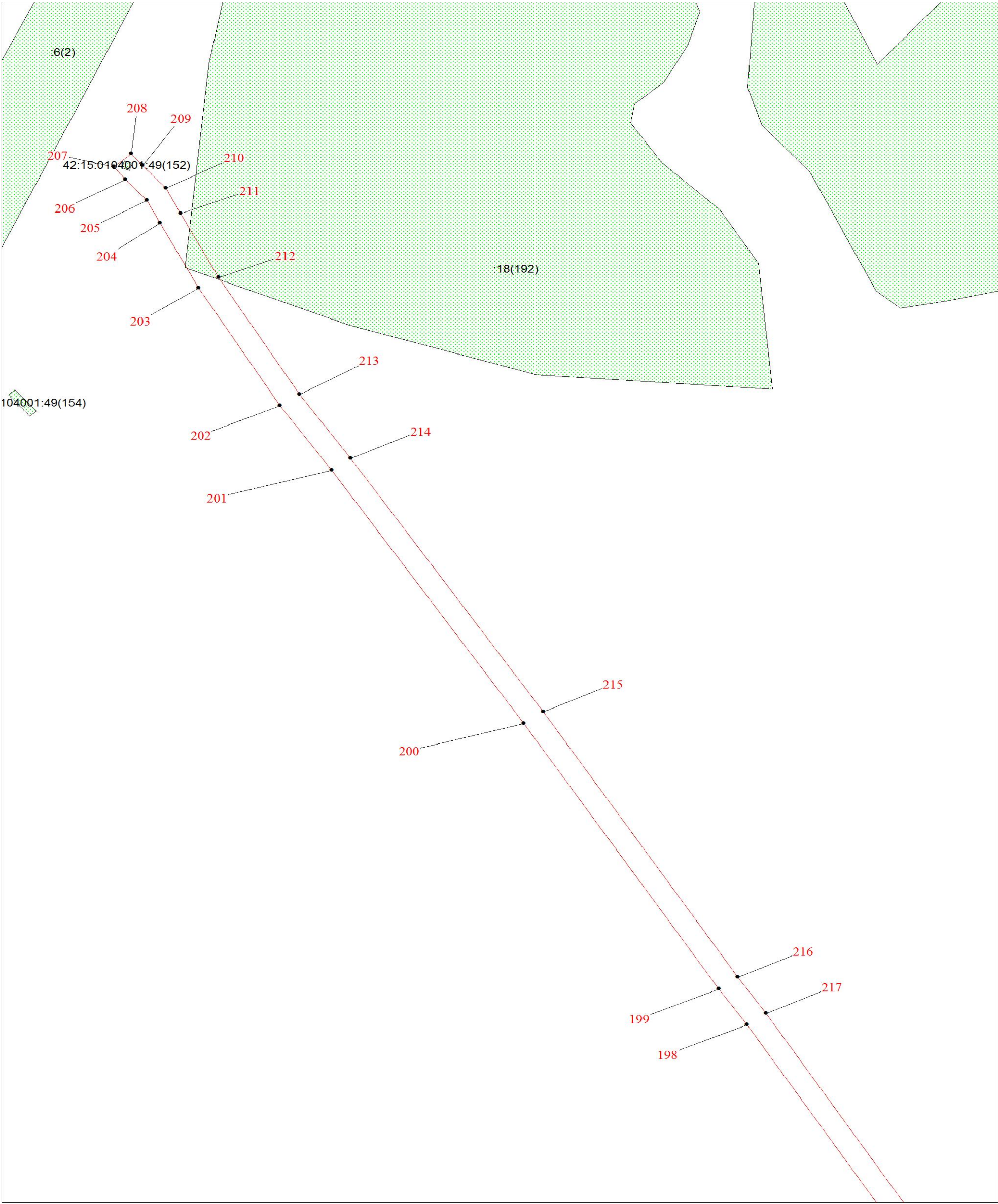
Место для оттиска печати (при наличии) лица, составившего описание местоположения границ ЗОУИТ

ОПИСАНИЕ МЕСТОПОЛОЖЕНИЯ ГРАНИЦ

Зона публичного сервитута: PL\_42\_9901833(Россия, обл. Кемеровская область - Кузбасс, р-н Тяжинский, п Валерьяновка, ул. Средняя, д. 36/1) - PL\_42\_9903349(Россия, обл. Кемеровская область - Кузбасс, р-н Тяжинский, п Листвянка, ул. Юбилейная, 0.367 км северо-восточнее дома 13 , кабельный колодец  
(наименование зоны с особыми условиями использования территорий (далее - ЗОУИТ))

План границ ЗОУИТ

Выносной лист № 17



Масштаб 1:1000

Используемые условные знаки и обозначения:

Условные обозначения представлены на листе 12

Подпись \_\_\_\_\_

Дата 30 ноября 2022 г.

Место для оттиска печати (при наличии) лица, составившего описание местоположения границ ЗОУИТ

