



**Кемеровская область-Кузбасс  
Тяжинский муниципальный округ**

**Постановление**

От 16.03.2020 № 55-п

**Об установлении публичного сервитута на земельные  
участки с кадастровым номером 42:15:0102009:20,  
42:15:0102009:191**

В соответствии с Федеральным законом от 06.10.2003 г. № 131-ФЗ «Об общих принципах организации местного самоуправления в Российской Федерации», ст.23, главы V.7. Земельного кодекса РФ, ст. 3.6 Федерального закона от 25.10.2001 г. № 137-ФЗ «О введении в действие Земельного кодекса Российской Федерации», согласно ходатайства Публичного акционерного общества «Межрегиональная распределительная сетевая компания «Сибирь» (ПАО «МРСК Сибири») в лице ведущего инженера службы проектирования филиала ПАО «МРСК Сибири» - «Кузбассэнерго-региональные электрические сети» Ющенко Екатерины Анатольевны, действующей в интересах ПАО «МРСК Сибири» на основании доверенности №42/296 от 28.12.2018 г., в соответствии с выполнением обязательств по договору технологического присоединения от 01.10.2019 г. № 20.4200.2347.19. заявителя ФКУ «Сибуправтодор», решил:

1. Утвердить схему расположения границ публичного сервитута в отношении части земельных участков категории «Земли сельскохозяйственного назначения» для размещения объекта электросетевого хозяйства для подключения (технологического присоединения) к сетям инженерно-технического обеспечения: строительство объекта электросетевого хозяйства – ВЛЗ-10кВ отпайка от опоры №60/1 (Ф. 10-8-Б, ПС 110/10/кВ «Тяжинская»), СТП-10/0,4кВ-25кВА и ВЛИ-0,4кВ для технологического присоединения электроустановки светофорного объекта, которая расположена (будет располагаться) по адресу: Кемеровская область, Чебулинский район, Мариинский район, Тяжинский район, автомобильная дорога «Байкал» км 506+633м.:

- земельный участок с кадастровым номером 42:15:0102009:20, площадью 111 кв.м., расположенный по адресу: Кемеровская область, Тяжинский район, СПК «Восточный»;

- земельный участок с кадастровым номером 42:15:0102009:191, площадью 1225 кв.м., расположенный по адресу: Кемеровская область, Тяжинский район, Нововосточное сельское поселение.

2. Установить публичный сервитут в отношении части земельных участков:

- земельный участок с кадастровым номером 42:15:0102009:20, площадью 111 кв.м., расположенный по адресу: Кемеровская область, Тяжинский район, СПК «Восточный»;

- земельный участок с кадастровым номером 42:15:0102009:191, площадью 1225 кв.м., расположенный по адресу: Кемеровская область, Тяжинский район, Нововосточное сельское поселение.

3. Определить обладателем публичного сервитута Публичное акционерного общества «Межрегиональная распределительная сетевая компания «Сибирь» ИНН 2460069527, ОГРН 1052460054327.

4. Срок действия публичного сервитута 10 (десять) лет.

5. ПАО «МРСК Сибири» обеспечить установление охранной зоны в отношении объекта, указанного в п.1 настоящего постановления в соответствии с постановлением Правительства Российской Федерации от 24.02.2009 г. № 160 «О порядке установления охранных зон объектов электросетевого хозяйства и особых условий использования земельных участков, расположенных в границах таких зон».

6. В случае приведения к порче либо уничтожению плодородного слоя почвы в границах земельных участков, указанных в п. 2 настоящего постановления ПАО «МРСК Сибири» обязано привести земельный участок в состояние, соответствующее его целевому назначению, пригодное для его использования в соответствии с разрешенным использованием, и при необходимости выполнить работы по рекультивации нарушенных земель.

7. КУМИ Тяжинского муниципального округа направить копию данного постановления обладателю публичного сервитута, указанного в п.3 настоящего постановления.

8. КУМИ Тяжинского муниципального округа (Есечко Л.П.) обеспечить государственную регистрацию установления публичного сервитута в соответствии с Федеральным законом от 21.07.1997 № 122-ФЗ "О государственной регистрации прав на недвижимое имущество и сделок с ним"

9. Постановление подлежит размещению на официальном сайте администрации Тяжинского муниципального округа.

10. Контроль за исполнением данного распоряжения возложить на председателя КУМИ Тяжинского муниципального округа Л.П.Есечко.

Глава Тяжинского муниципального района



С.Н.Кошкин



**ФИЛИАЛ ФЕДЕРАЛЬНОГО ГОСУДАРСТВЕННОГО БЮДЖЕТНОГО УЧРЕЖДЕНИЯ "ФЕДЕРАЛЬНАЯ КАДАСТРОВАЯ ПАЛАТА  
ФЕДЕРАЛЬНОЙ СЛУЖБЫ ГОСУДАРСТВЕННОЙ РЕГИСТРАЦИИ, КАДАСТРА И КАРТОГРАФИИ" ПО КЕМЕРОВСКОЙ ОБЛАСТИ -  
КУЗБАССУ**

полное наименование органа регистрации прав

Раздел 1

Выписка из Единого государственного реестра недвижимости об объекте недвижимости  
**Сведения о характеристиках объекта недвижимости**

На основании запроса от 24.12.2019 г., поступившего на рассмотрение 24.12.2019 г., сообщаем, что согласно записям Единого государственного реестра недвижимости:

<b>Земельный участок</b>			
(вид объекта недвижимости)			
Лист № _____	Раздела <u>1</u>	Всего листов раздела <u>1</u> : _____	Всего листов выписки: _____
26.12.2019 № 42/001/900/2019-111601			
Кадастровый номер:		42:15:0102009:191	

Номер кадастрового квартала:	42:15:0102009
Дата присвоения кадастрового номера:	17.02.2015
Ранее присвоенный государственный учетный номер:	данные отсутствуют
Адрес:	Кемеровская область, Тяжинский муниципальный район, Нововосточное сельское поселение
Площадь:	131000 +/- 1999 кв. м
Кадастровая стоимость, руб.:	188888.90
Кадастровые номера расположенных в пределах земельного участка объектов недвижимости:	данные отсутствуют
Кадастровые номера объектов недвижимости, из которых образован объект недвижимости:	42:15:0102009:20
Кадастровые номера образованных объектов недвижимости:	данные отсутствуют
Сведения о включении объекта недвижимости в состав предприятия как имущественного комплекса:	данные отсутствуют

ИНЖЕНЕР 2 КАТЕГОРИИ		Усыкова Н.Г.
полное наименование должности	подпись	инициалы, фамилия

М.П.

Раздел 1

Выписка из Единого государственного реестра недвижимости об объекте недвижимости  
**Сведения о характеристиках объекта недвижимости**

<b>Земельный участок</b>			
(вид объекта недвижимости)			
Лист № _____	Раздела <u>1</u>	Всего листов раздела <u>1</u> : _____	Всего листов выписки: _____
26.12.2019 № 42/001/900/2019-111601			
Кадастровый номер:		42:15:0102009:191	

Категория земель:	Земли сельскохозяйственного назначения
Виды разрешенного использования:	Для сельскохозяйственного производства
Сведения о кадастровом инженерѐ:	Семехин Сергей Сергеевич №№24-13-656, ООО «Меркатор», 17.11.2014
Сведения о лесах, водных объектах и об иных природных объектах, расположенных в пределах земельного участка:	данные отсутствуют
Сведения о том, что земельный участок полностью или частично расположен в границах зоны с особыми условиями использования территории или территории объекта культурного наследия	данные отсутствуют
Сведения о том, что земельный участок расположен в границах особой экономической зоны, территории опережающего социально-экономического развития, зоны территориального развития в Российской Федерации, игровой зоны:	данные отсутствуют
Сведения о том, что земельный участок расположен в границах особо охраняемой природной территории, охотничьих угодий, лесничества, лесопарков:	данные отсутствуют
Сведения о результатах проведения государственного земельного надзора:	данные отсутствуют
Сведения о расположении земельного участка в границах территории, в отношении которой утвержден проект межевания территории:	данные отсутствуют

ИНЖЕНЕР 2 КАТЕГОРИИ		Усыкова Н.Г.
полное наименование должности	подпись	инициалы, фамилия

М.П.

Земельный участок			
(код объекта недвижимости)			
Лист №	Раздела 1	Всего листов раздела 1:	Всего разделов:
26.12.2019	№ 42/001/900/2019-111601		Всего листов выписки:
Кадастровый номер:		42:15:0102009:191	

Условный номер земельного участка:	данные отсутствуют
Сведения о принятии акта и (или) заключении договора, предусматривающих предоставление в соответствии с земельным законодательством исполнительным органом государственной власти или органом местного самоуправления находящегося в государственной или муниципальной собственности земельного участка для строительства наемного дома социального использования или наемного дома коммерческого использования:	данные отсутствуют
Сведения о том, что земельный участок или земельные участки образованы на основании решения об изъятии земельного участка и (или) расположенного на нем объекта недвижимости для государственных или муниципальных нужд:	данные отсутствуют
Сведения о том, что земельный участок образован из земель или земельного участка, государственная собственность на которые не разграничена:	данные отсутствуют
Сведения о наличии земельного спора о местоположении границ земельных участков:	данные отсутствуют
Статус записи об объекте недвижимости:	Сведения об объекте недвижимости имеют статус "временные". Дата истечения срока действия временного характера - 2020-02-18
Особые отметки:	Граница земельного участка состоит из 2 контуров. Для данного земельного участка обеспечен доступ посредством земельного участка (земельных участков) с кадастровым номером (кадастровыми номерами) 42:15:0102009:20. Состав земельного участка: 1) №1 площадь: 14965 кв.м 2) №2 площадь: 116035 кв.м Сведения необходимые для заполнения раздела 2 отсутствуют.
Получатель выписки:	Есечко Лидия Петровна, от имени представляемого по доверенности: КОМИТЕТ ПО УПРАВЛЕНИЮ МУНИЦИПАЛЬНЫМ ИМУЩЕСТВОМ АДМИНИСТРАЦИИ ТЯЖИНСКОГО МУНИЦИПАЛЬНОГО РАЙОНА КЕМЕРОВСКОЙ ОБЛАСТИ

ИНЖЕНЕР 2 КАТЕГОРИИ		Усикова Н.Г.
полное наименование должности	подпись	инициалы, фамилия

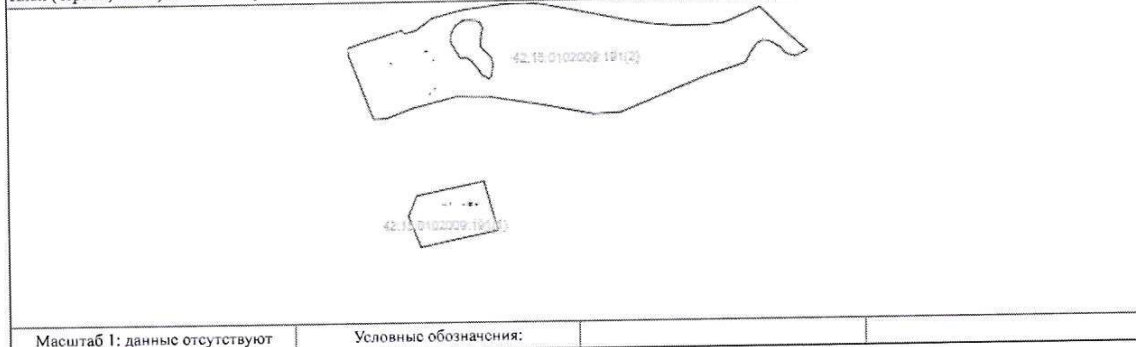
М.П.



Выписка из Единого государственного реестра недвижимости об объекте недвижимости  
Описание местоположения земельного участка

<b>Земельный участок</b>			
(вид объекта недвижимости)			
Лист № _____	Раздела <u>3</u>	Всего листов раздела <u>3</u> : _____	Всего разделов: _____
26.12.2019 № 42/001/900/2019-111601		Всего листов выписки: _____	
Кадастровый номер:		42:15:0102009:191	

План (чертеж, схема) земельного участка



Масштаб 1: данные отсутствуют

Условные обозначения:

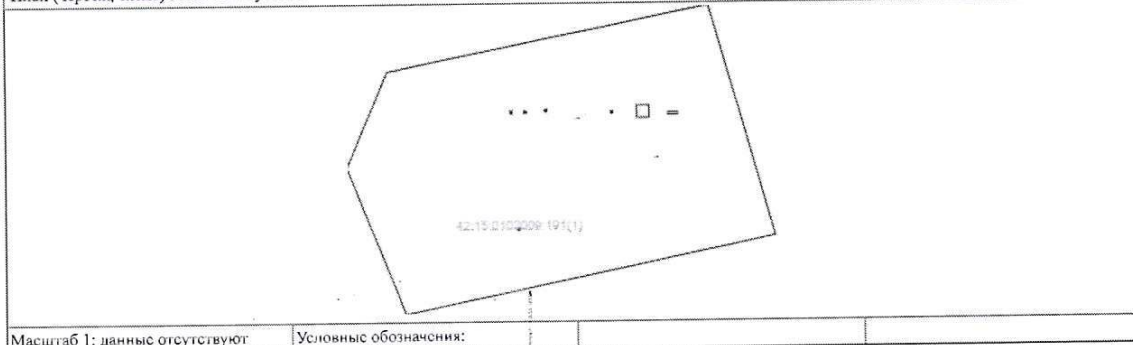
ИНЖЕНЕР 2 КАТЕГОРИИ		Усикова Н.Г.
полное наименование должности	подпись	инициалы, фамилия

М.П.

Выписка из Единого государственного реестра недвижимости об объекте недвижимости  
Описание местоположения земельного участка

<b>Земельный участок</b>			
(вид объекта недвижимости)			
Лист № _____	Раздела <u>3</u>	Всего листов раздела <u>3</u> : _____	Всего разделов: _____
26.12.2019 № 42/001/900/2019-111601		Всего листов выписки: _____	
Кадастровый номер:		42:15:0102009:191	

План (чертеж, схема) земельного участка




Масштаб 1: данные отсутствуют

Условные обозначения:

ИНЖЕНЕР 2 КАТЕГОРИИ		Усикова Н.Г.
полное наименование должности	подпись	инициалы, фамилия

М.П.

Земельный участок			
(вид объекта недвижимости)			
Лист №	Раздела <u>3</u>	Всего листов раздела <u>3</u> : ____	Всего разделов: ____
26.12.2019 № 42/001/900/2019-111601		Всего листов выписки: ____	
Кадастровый номер:		42:15:0102009:191	

План (чертеж, схема) земельного участка	
	
Масштаб 1: данные отсутствуют	Условные обозначения:

ИНЖЕНЕР 2 КАТЕГОРИИ		Усикова Н.Г.
полное наименование должности	подпись	инициалы, фамилия

М.П.



**ФИЛИАЛ ФЕДЕРАЛЬНОГО ГОСУДАРСТВЕННОГО БЮДЖЕТНОГО УЧРЕЖДЕНИЯ "ФЕДЕРАЛЬНАЯ КАДАСТРОВАЯ ПАЛАТА  
ФЕДЕРАЛЬНОЙ СЛУЖБЫ ГОСУДАРСТВЕННОЙ РЕГИСТРАЦИИ, КАДАСТРА И КАРТОГРАФИИ" ПО КЕМЕРОВСКОЙ ОБЛАСТИ -  
КУЗБАССУ**

полное наименование органа регистрации права

Раздел 1

Выписка из Единого государственного реестра недвижимости об объекте недвижимости  
**Сведения о характеристиках объекта недвижимости**

На основании запроса от 24.12.2019 г., поступившего на рассмотрение 24.12.2019 г., сообщаем, что согласно записям Единого государственного реестра недвижимости:

<b>Земельный участок</b>			
<small>(вид объекта недвижимости)</small>			
Лист № _____	Раздела <u>1</u>	Всего листов раздела <u>1</u> : _____	Всего разделов: _____
26.12.2019 № 42/001/900/2019-111603			
Кадастровый номер:		42:15:0102009:20	

Номер кадастрового квартала:	42:15:0102009
Дата присвоения кадастрового номера:	08.10.2004
Ранее присвоенный государственный учетный номер:	Кадастровый номер: 42:15:01 02 001:0072
Адрес:	Кемеровская область, р-н Тяжинский, СПК "Восточный"
Площадь:	106633976 кв. м
Кадастровая стоимость, руб.:	153755529.99
Кадастровые номера расположенных в пределах земельного участка объектов недвижимости:	данные отсутствуют
Кадастровые номера объектов недвижимости, из которых образован объект недвижимости:	данные отсутствуют
Кадастровые номера образованных объектов недвижимости:	42:15:0102009:191, 42:15:0102009:190, 42:15:0102009:171, 42:15:0102009:178, 42:15:0102009:199
Сведения о включении объекта недвижимости в состав предприятия как имущественного комплекса:	данные отсутствуют

ИНЖЕНЕР 2 КАТЕГОРИИ		Усикова Н.Г.
полное наименование должности	подпись	инициалы, фамилия

М.П.

Раздел 1

Выписка из Единого государственного реестра недвижимости об объекте недвижимости  
**Сведения о характеристиках объекта недвижимости**

<b>Земельный участок</b>			
<small>(вид объекта недвижимости)</small>			
Лист № _____	Раздела <u>1</u>	Всего листов раздела <u>1</u> : _____	Всего разделов: _____
26.12.2019 № 42/001/900/2019-111603			
Кадастровый номер:		42:15:0102009:20	

Категория земель:	Земли сельскохозяйственного назначения
Виды разрешенного использования:	Для сельскохозяйственного производства
Сведения о кадастровом инженере:	данные отсутствуют
Сведения о лесах, водных объектах и об иных природных объектах, расположенных в пределах земельного участка:	данные отсутствуют
Сведения о том, что земельный участок полностью или частично расположен в границах зоны с особыми условиями использования территории или территории объекта культурного наследия	данные отсутствуют
Сведения о том, что земельный участок расположен в границах особой экономической зоны, территории опережающего социально-экономического развития, зоны территориального развития в Российской Федерации, игровой зоны:	данные отсутствуют
Сведения о том, что земельный участок расположен в границах особо охраняемой природной территории, охотничьих угодий, лесничеств, лесопарков:	данные отсутствуют
Сведения о результатах проведения государственного земельного надзора:	данные отсутствуют
Сведения о расположении земельного участка в границах территории, в отношении которой утвержден проект межевания территории:	данные отсутствуют

ИНЖЕНЕР 2 КАТЕГОРИИ		Усикова Н.Г.
полное наименование должности	подпись	инициалы, фамилия

М.П.

Выписка из Единого государственного реестра недвижимости об объекте недвижимости  
Сведения о характеристиках объекта недвижимости

<b>Земельный участок</b>		
<small>(объект недвижимости)</small>		
Лист № ____ Раздела <b>1</b>	Всего листов раздела <b>1</b> : ____	Всего разделов: ____
26.12.2019 № 42/001/900/2019-111603		
Кадастровый номер:		42:15:0102009:20
Условный номер земельного участка:	данные отсутствуют	
Сведения о принятии акта и (или) заключения договора, предусматривающих предоставление в соответствии с земельным законодательством исполнительным органом государственной власти или органом местного самоуправления находящегося в государственной или муниципальной собственности земельного участка для строительства наемного дома социального использования или наемного дома коммерческого использования:	данные отсутствуют	
Сведения о том, что земельный участок или земельные участки образованы на основании решения об изъятии земельного участка и (или) расположенного на нем объекта недвижимости для государственных или муниципальных нужд:	данные отсутствуют	
Сведения о том, что земельный участок образован из земель или земельного участка, государственная собственность на которые не разграничена:	данные отсутствуют	
Сведения о наличии земельного спора о местоположении границ земельных участков:	данные отсутствуют	
Статус записи об объекте недвижимости:	Сведения об объекте недвижимости имеют статус "актуальные, ранее учтенные"	
Особые отметки:	Граница земельного участка не установлена в соответствии с требованиями земельного законодательства. Посредством данного земельного участка обеспечен доступ к земельному участку (земельным участкам) с кадастровым номером (кадастровыми номерами) 42:15:0102009:191. Сведения необходимые для заполнения раздела 3 отсутствуют. Сведения необходимые для заполнения раздела 3.1 отсутствуют. Сведения необходимые для заполнения раздела 3.2 отсутствуют. Сведения необходимые для заполнения раздела 4 отсутствуют. Сведения необходимые для заполнения раздела 4.2 отсутствуют.	
Получатель выписки:	Есечко Лидия Петровна, от имени представляемого по доверенности: КОМИТЕТ ПО УПРАВЛЕНИЮ МУНИЦИПАЛЬНЫМ ИМУЩЕСТВОМ АДМИНИСТРАЦИИ ТЯЖИНСКОГО МУНИЦИПАЛЬНОГО РАЙОНА КЕМЕРОВСКОЙ ОБЛАСТИ	
ИНЖЕНЕР 2 КАТЕГОРИИ		Усикова Н.Г.
полное наименование должности	подпись	инициалы, фамилия

М.П.



Выписка из Единого государственного реестра недвижимости об объекте недвижимости  
Сведения о зарегистрированных правах

<b>Земельный участок</b>		
(вид объекта недвижимости)		
Лист № <u>Раздела 2</u>	Всего листов раздела <u>2</u>	Всего разделов: <u>      </u>
Всего листов выписки: <u>      </u>		
26.12.2019 № 42/001/900/2019-111603		
Кадастровый номер:		42:15:0102009:20
1. Правообладатель (правообладатели):	1.1. Нововосточное сельское поселение	
2. Вид, номер и дата государственной регистрации права:	2.1. Общая долевая собственность, № 42-42-04/004/2012-119 от 07.02.2012, доля в праве 131000/107157995	
3. Ограничение прав и обременение объекта недвижимости:	не зарегистрировано	
1. Правообладатель (правообладатели):	1.2. Нововосточное сельское поселение	
2. Вид, номер и дата государственной регистрации права:	2.2. Общая долевая собственность, № 42-42-04/031/2012-120 от 06.10.2012, доля в праве 131000/107157995	
3. Ограничение прав и обременение объекта недвижимости:	не зарегистрировано	
1. Правообладатель (правообладатели):	1.3. Нововосточное сельское поселение	
2. Вид, номер и дата государственной регистрации права:	2.3. Общая долевая собственность, № 42-42-04/031/2012-121 от 06.10.2012, доля в праве 131000/107157995	
3. Ограничение прав и обременение объекта недвижимости:	не зарегистрировано	
1. Правообладатель (правообладатели):	1.4. Нововосточное сельское поселение	
2. Вид, номер и дата государственной регистрации права:	2.4. Общая долевая собственность, № 42-42-04/031/2012-122 от 06.10.2012, доля в праве 131000/107157995	
3. Ограничение прав и обременение объекта недвижимости:	не зарегистрировано	
ИНЖЕНЕР 2 КАТЕГОРИИ		Усикова Н.Г.
полное наименование должности	подпись	инициалы, фамилия

М.П.

<b>Земельный участок</b>		
(вид объекта недвижимости)		
Лист № <u>Раздела 2</u>	Всего листов раздела <u>2</u>	Всего разделов: <u>      </u>
Всего листов выписки: <u>      </u>		
26.12.2019 № 42/001/900/2019-111603		
Кадастровый номер:		42:15:0102009:20
1. Правообладатель (правообладатели):	1.5. Старейченко Нина Петровна, дата рождения: 06.02.1962, место рождения: Удмуртская АССР, Игринский район, пос. Арлеть, гражданство: Российская Федерация, СНИЛС: 044-946-549 89, паспорт гражданина Российской Федерации: серия 32 06 № 275531, выдан 16.03.2007 Отделом внутренних дел Тяжинского района Кемеровской области, код подразделения 422-044	
2. Вид, номер и дата государственной регистрации права:	2.5. Общая долевая собственность, № 42-42-04/043/2012-145 от 28.11.2012, доля в праве 131000/106895976	
3. Ограничение прав и обременение объекта недвижимости:	не зарегистрировано	
1. Правообладатель (правообладатели):	1.6. Горлевская Александра Борисовна, дата рождения: 12.05.1924, место рождения: Кемеровская область, Тяжинский район, с. Старый Тяжин, гражданство: Российская Федерация, СНИЛС: 096-804-101 81, паспорт гражданина Российской Федерации: серия 32 04 № 072150, выдан 05.03.2003 Тяжинским РОВД Кемеровской области, код подразделения 422-044	
2. Вид, номер и дата государственной регистрации права:	2.6. Общая долевая собственность, № 42-42-04/043/2012-312 от 19.12.2012, доля в праве 131000/106895976	
3. Ограничение прав и обременение объекта недвижимости:	не зарегистрировано	
1. Правообладатель (правообладатели):	1.7. Данилюкова Тамара Александровна, дата рождения: 31.05.1949, место рождения: Кемеровская область, Тяжинский район, с. Старый Тяжин, гражданство: Российская Федерация, СНИЛС: 041-508-896 48, паспорт гражданина Российской Федерации: серия 32 00 № 253312, выдан 04.07.2000 Тяжинским РОВД Кемеровской области, код подразделения 422-044	
2. Вид, номер и дата государственной регистрации права:	2.7. Общая долевая собственность, № 42-42-04/043/2012-311 от 19.12.2012, доля в праве 131000/106895976	
3. Ограничение прав и обременение объекта недвижимости:	не зарегистрировано	
1. Правообладатель (правообладатели):	1.8. Дурнова Валентина Викторовна, дата рождения: 18.03.1964, место рождения: Кемеровская область, Тяжинский район, с. Ясное Поле, гражданство: Российская Федерация, СНИЛС: 035-917-633 72, паспорт гражданина Российской Федерации: серия 32 08 № 650278, выдан 26.03.2009 отделением УФМС России по Кемеровской области в Тяжинском районе, код подразделения 420-057	
2. Вид, номер и дата государственной регистрации права:	2.8. Общая долевая собственность, № 42-42-04/001/2013-120 от 08.02.2013, доля в праве 131000/106895976	
3. Ограничение прав и обременение объекта недвижимости:	не зарегистрировано	
1. Правообладатель (правообладатели):	1.9. Дурнов Игорь Викторович, дата рождения: 22.03.1960, место рождения:	

		Кемеровская область, Тяжинский район, с. Старый Тяжиз, гражданство: Российская Федерация, СНИЛС: 041-508-966 45, паспорт гражданина Российской Федерации: серия 32 04 № 873235, выдан 08.06.2005 Отделом внутренних дел Тяжинского района Кемеровской области, код подразделения 422-044
2. Вид, номер и дата государственной регистрации права:	2.9.	Общая долевая собственность, № 42-42-04/001/2013-121 от 08.02.2013, доля в праве 131000/106895976
3. Ограничение прав и обременение объекта недвижимости:		не зарегистрировано

ИНЖЕНЕР 2 КАТЕГОРИИ		Усикова Н.Г.
полное наименование должности	подпись	инициалы, фамилия

М.П.

<b>Земельный участок</b>				
(вид объекта недвижимости)				
Лист №	Раздела <b>2</b>	Всего листов раздела <b>2</b> :	Всего разделов:	Всего листов выписки:
<b>26.12.2019 № 42/001/900/2019-111603</b>				
Кадастровый номер:			<b>42:15:0102009:20</b>	

1. Правообладатель (правообладатели):	1.10.	Пасько Владимир Михайлович, дата рождения: 19.09.1956, место рождения: Кемеровская область, Тяжинский район, с. Борисоглебка, гражданство: Российская Федерация, СНИЛС: 041-508-894 46, паспорт гражданина Российской Федерации: серия 32 04 № 201189, выдан 21.06.2003 Отделом внутренних дел Тяжинского района Кемеровской области, код подразделения 422-044
2. Вид, номер и дата государственной регистрации права:	2.10.	Общая долевая собственность, № 42-42-04/001/2013-326 от 05.03.2013, доля в праве 131000/106895976
3. Ограничение прав и обременение объекта недвижимости:		не зарегистрировано
1. Правообладатель (правообладатели):	1.11.	Пасько Татьяна Ивановна, дата рождения: 01.07.1960, место рождения: Кемеровская область, Тяжинский район, с. Залесье, гражданство: Российская Федерация, СНИЛС: 041-508-988 51, паспорт гражданина Российской Федерации: серия 32 06 № 162798, выдан 30.08.2006 отделом внутренних дел Тяжинского района Кемеровской области, код подразделения 422-044
2. Вид, номер и дата государственной регистрации права:	2.11.	Общая долевая собственность, № 42-42-04/001/2013-327 от 05.03.2013, доля в праве 131000/106895976
3. Ограничение прав и обременение объекта недвижимости:		не зарегистрировано
1. Правообладатель (правообладатели):	1.12.	Конухова Галина Васильевна, дата рождения: 27.06.1950, место рождения: Кемеровская область, Тяжинский район, с. Старый Тяжиз, гражданство: Российская Федерация, паспорт гражданина Российской Федерации: серия 32 00 № 253279, выдан 03.07.2000 Тяжинским РОВД Кемеровской области, код подразделения 422-044, почтовый адрес: Кемеровская область, Тяжинский район, с.Старый Тяжиз, ул.Московская, д.2
2. Вид, номер и дата государственной регистрации права:	2.12.	Общая долевая собственность, № 42-42-04/017/2013-013 от 11.03.2013, доля в праве 131000/106895976
3. Ограничение прав и обременение объекта недвижимости:		не зарегистрировано
1. Правообладатель (правообладатели):	1.13.	Чистякова Анастасия Михайловна, дата рождения: 15.03.1951, место рождения: Кемеровская область, Мариинский район, с. Пузыревка, гражданство: Российская Федерация, СНИЛС: 041-508-980 43, паспорт гражданина Российской Федерации: серия 32 00 № 630587, выдан 06.03.2001 Тяжинским РОВД Кемеровской области, код подразделения 422-044, почтовый адрес: Кемеровская область, Тяжинский район, пос.Нововосточный, ул.Строительная, д.4, кв.1
2. Вид, номер и дата государственной регистрации права:	2.13.	Общая долевая собственность, № 42-42-04/017/2013-051 от 14.03.2013, доля в праве 131000/106895976



3. Ограничение прав и обременение объекта недвижимости:	не зарегистрировано
1. Правообладатель (правообладатели):	1.14. Алушкина Юлия Александровна, дата рождения: 07.08.1974, место рождения: Кемеровская область, Тяжинский район, с.Борисоглебка, гражданство: Российская Федерация, СНИЛС: 071-594-242 69, паспорт гражданина Российской Федерации: серия 32 04 № 201060, выдан 11.06.2003 ОВД Тяжинского района Кемеровской области, код подразделения 422-044, почтовый адрес: Кемеровская область, Тяжинский район, с.Борисоглебское, ул.Центральная, д.27
2. Вид, номер и дата государственной регистрации права:	2.14. Общая долевая собственность, № 42-42-04/017/2013-059 от 15.03.2013, доля в праве 131000/106895976
3. Ограничение прав и обременение объекта недвижимости:	не зарегистрировано

ИНЖЕНЕР 2 КАТЕГОРИИ		Усикова Н.Г.
полное наименование должности	подпись	инициалы, фамилия

М.П.

Земельный участок			
(вид объекта недвижимости)			
Лист № _____ Раздела <u>2</u>	Всего листов раздела <u>2</u> : _____	Всего разделов: _____	Всего листов выписки: _____
26.12.2019 № 42/001/900/2019-111603			
Кадастровый номер: 42:15:0102009:20			

1. Правообладатель (правообладатели):	1.15. Чернышова Надежда Пахомовна, дата рождения: 21.09.1948, место рождения: Кемеровская область, Яшкинский район, с.Таловка, гражданство: Российская Федерация, СНИЛС: 116-052-426 13, паспорт гражданина Российской Федерации: серия 32 01 № 273574, выдан 21.02.2002 Тяжинским РОВД Кемеровской области, код подразделения 422-044, почтовый адрес: Кемеровская область, Тяжинский район, пгт Тяжинский, ул.Мира, д.32
2. Вид, номер и дата государственной регистрации права:	2.15. Общая долевая собственность, № 42-42-04/017/2013-139 от 29.03.2013, доля в праве 131000/106895976
3. Ограничение прав и обременение объекта недвижимости:	не зарегистрировано
1. Правообладатель (правообладатели):	1.16. Мелникова Людмила Владимировна, дата рождения: 09.01.1974, место рождения: Кемеровская область, Тяжинский район, с.Новоосточный, гражданство: Российская Федерация, СНИЛС: 076-284-877 09, паспорт гражданина Российской Федерации: серия 32 10 № 985532, выдан 13.07.2011 Отделением УФМС России по Кемеровской области в Тяжинском районе, код подразделения 420-057
2. Вид, номер и дата государственной регистрации права:	2.16. Общая долевая собственность, № 42-42-04/017/2013-183 от 08.04.2013, доля в праве 131000/106895976
3. Ограничение прав и обременение объекта недвижимости:	не зарегистрировано
1. Правообладатель (правообладатели):	1.17. Пушкарёва Надежда Ивановна, дата рождения: 19.02.1963, место рождения: Алтайский край, Петропавловский район, с.Николаевка, гражданство: Российская Федерация, СНИЛС: 041-508-835 35, паспорт гражданина Российской Федерации: серия 32 08 № 570221, выдан 27.11.2008 отделением УФМС России по Кемеровской области в Тяжинском районе, код подразделения 420-057, почтовый адрес: Кемеровская область, Тяжинский район, пос.Новоосточный, ул.Мира, д.1, кв.3
2. Вид, номер и дата государственной регистрации права:	2.17. Общая долевая собственность, № 42-42-04/017/2013-225 от 12.04.2013, доля в праве 131000/106895976
3. Ограничение прав и обременение объекта недвижимости:	не зарегистрировано
1. Правообладатель (правообладатели):	1.18. Петров Владимир Алексеевич, дата рождения: 23.10.1956, место рождения: Кемеровская область, Тяжинский район, с. Старый Тяжин, гражданство: Российская Федерация, СНИЛС: 041-508-833 33, паспорт гражданина Российской Федерации: серия 32 01 № 273018, выдан 28.01.2002 Тяжинским РОВД Кемеровской области, код подразделения 422-044, почтовый адрес: Кемеровская область, Тяжинский район, с.Старый Тяжин, ул.Московская, д.30
2. Вид, номер и дата государственной регистрации права:	2.18. Общая долевая собственность, № 42-42-04/025/2013-018 от 12.04.2013,

		доля в праве 131000/106895976
3. Ограничение прав и обременение объекта недвижимости:	не зарегистрировано	
1. Правообладатель (правообладатели):	1.19.	Пасько Вера Владимировна, дата рождения: 16.01.1960, место рождения: Кемеровская область, Тяжинский район, с. Старый Тяжин, гражданство: Российская Федерация, СНИЛС: 041-509-021 09, паспорт гражданина Российской Федерации: серия 32 04 № 843309, выдан 09.02.2005 ОВД Тяжинского района Кемеровской области, код подразделения 422-044
2. Вид, номер и дата государственной регистрации права:	2.19.	Общая долевая собственность, № 42-42-04/017/2013-238 от 15.04.2013, доля в праве 131000/106895976
3. Ограничение прав и обременение объекта недвижимости:	не зарегистрировано	
ИНЖЕНЕР 2 КАТЕГОРИИ		Усикова Н.Г.
полное наименование должности		подпись
		инициалы, фамилия
М.П.		

<b>Земельный участок</b>			
(вид объекта недвижимости)			
Лист № _____	Раздела <u>2</u>	Всего листов раздела <u>2</u> : _____	Всего разделов: _____
26.12.2019 № 42/001/900/2019-111603		42:15:0102009:20	
Кадастровый номер:			

1. Правообладатель (правообладатели):	1.20.	Петров Владимир Алексеевич, дата рождения: 23.10.1956, место рождения: Кемеровская область, Тяжинский район, с. Старый Тяжин, гражданство: Российская Федерация, СНИЛС: 041-508-833 33, паспорт гражданина Российской Федерации: серия 32 01 № 273018, выдан 28.01.2002 Тяжинским РОВД Кемеровской области, код подразделения 422-044, почтовый адрес: Кемеровская область, Тяжинский район, с. Старый Тяжин, ул. Московская, д.30
2. Вид, номер и дата государственной регистрации права:	2.20.	Общая долевая собственность, № 42-42-04/025/2013-076 от 22.04.2013, доля в праве 131000/106895976
3. Ограничение прав и обременение объекта недвижимости:	не зарегистрировано	
1. Правообладатель (правообладатели):	1.21.	Дурнова Валентина Ивановна, дата рождения: 15.06.1948, место рождения: Кемеровская область, Кемеровский район, с. Зеленовка, гражданство: Российская Федерация, СНИЛС: 041-508-795 44, паспорт гражданина Российской Федерации: серия 32 01 № 272791, выдан 18.01.2002 Тяжинским РОВД Кемеровской области, код подразделения 422-044, почтовый адрес: Кемеровская область, Тяжинский район, с. Старый Тяжин, ул. Московская, д. 82, кв.1
2. Вид, номер и дата государственной регистрации права:	2.21.	Общая долевая собственность, № 42-42-04/025/2013-091 от 26.04.2013, доля в праве 131000/106895976
3. Ограничение прав и обременение объекта недвижимости:	не зарегистрировано	
1. Правообладатель (правообладатели):	1.22.	Алейников Вадим Викторович, дата рождения: 15.01.1965, место рождения: Ростовская область, Обливский район, слобода Калач, гражданство: Российская Федерация, СНИЛС: 041-508-853 37, паспорт гражданина Российской Федерации: серия 32 09 № 799693, выдан 27.01.2010 отделением УФМС России по Кемеровской области в Тяжинском районе, код подразделения 420-057
2. Вид, номер и дата государственной регистрации права:	2.22.	Общая долевая собственность, № 42-42-04/025/2013-118 от 30.04.2013, доля в праве 131000/106895976
3. Ограничение прав и обременение объекта недвижимости:	не зарегистрировано	
1. Правообладатель (правообладатели):	1.23.	Бердник Михаил Евгеньевич, дата рождения: 27.02.1965, место рождения: Кемеровская область, Тяжинский район, с. Борисоглебка, гражданство: Российская Федерация, СНИЛС: 042-163-929 33, паспорт гражданина Российской Федерации: серия 32 09 № 799822, выдан 02.03.2010 отделением УФМС России по Кемеровской области в Тяжинском районе, код подразделения 420-057
2. Вид, номер и дата государственной регистрации права:	2.23.	Общая долевая собственность, № 42-42-04/025/2013-179 от 06.05.2013, доля в праве 131000/106895976



3. Ограничение прав и обременение объекта недвижимости:	не зарегистрировано	
1. Правообладатель (правообладатели):	1.24.	Сивенок Валерий Иванович, дата рождения: 01.10.1958, место рождения: Кемеровская область, Тяжинский район, с. Васильевка, гражданство: Российская Федерация, СНИЛС: 036-997-366 18, паспорт гражданина Российской Федерации: серия 32 04 № 412884, выдан 02.10.2003 Отделом внутренних дел Тяжинского района кемеровской области, код подразделения 422-044
2. Вид, номер и дата государственной регистрации права:	2.24.	Общая долевая собственность, № 42-42-04/025/2013-270 от 15.05.2013, доля в праве 131000/106895976
3. Ограничение прав и обременение объекта недвижимости:	не зарегистрировано	

ИНЖЕНЕР 2 КАТЕГОРИИ	Усикова Н.Г.	
полное наименование должности	подпись	инициалы, фамилия

М.П.

Земельный участок			
(вид объекта недвижимости)			
Лист № _____	Раздела 2	Всего листов раздела 2: _____	Всего разделов: _____
26.12.2019 № 42/001/900/2019-111603		Всего листов выписки: _____	
Кадастровый номер:		42:15:0102009:20	

1. Правообладатель (правообладатели):	1.25.	Акимова Нина Ивановна, дата рождения: 14.04.1967, место рождения: Кемеровская область, Тяжинский район, пос. Тяжинский, гражданство: Российская Федерация, СНИЛС: 037-233-157 31, паспорт гражданина Российской Федерации: серия 32 11 № 134455, выдан 03.05.2012 ТП УФМС России по Кемеровской области в Тяжинском районе, код подразделения 420-057
2. Вид, номер и дата государственной регистрации права:	2.25.	Общая долевая собственность, № 42-42-04/031/2013-316 от 28.05.2013, доля в праве 131000/106895976
3. Ограничение прав и обременение объекта недвижимости:	не зарегистрировано	
1. Правообладатель (правообладатели):	1.26.	Трушель Геннадий Александрович, дата рождения: 20.02.1954, место рождения: Кемеровская область, Тяжинский район, с. Преображенка, гражданство: Российская Федерация, СНИЛС: 041-508-869 45, паспорт гражданина Российской Федерации: серия 32 00 № 928654, выдан 29.09.2001 Тяжинским РОВД Кемеровской области, код подразделения 422-044
2. Вид, номер и дата государственной регистрации права:	2.26.	Общая долевая собственность, № 42-42-04/036/2013-089 от 14.06.2013, доля в праве 131000/106895976
3. Ограничение прав и обременение объекта недвижимости:	не зарегистрировано	
1. Правообладатель (правообладатели):	1.27.	Казачков Сергей Петрович, дата рождения: 18.04.1969, место рождения: Кемеровская область, гор. Междуреченск, гражданство: Российская Федерация, СНИЛС: 041-508-869 45, паспорт гражданина Российской Федерации: серия 32 12 № 265716, выдан 10.04.2013 Отделением в Заводском районе ОУФМС России по Кемеровской области в гор. Новокузнецке, код подразделения 420-027
2. Вид, номер и дата государственной регистрации права:	2.27.	Общая долевая собственность, № 42-42-04/025/2013-334 от 09.07.2013, доля в праве 131000/106895976
3. Ограничение прав и обременение объекта недвижимости:	не зарегистрировано	
1. Правообладатель (правообладатели):	1.28.	Нововосточное сельское поселение
2. Вид, номер и дата государственной регистрации права:	2.28.	Общая долевая собственность, № 42-42-04/039/2013-063 от 21.08.2013, доля в праве 131000/106895976
3. Ограничение прав и обременение объекта недвижимости:	не зарегистрировано	
1. Правообладатель (правообладатели):	1.29.	Нововосточное сельское поселение
2. Вид, номер и дата государственной регистрации права:	2.29.	Общая долевая собственность, № 42-42-04/039/2013-064 от 21.08.2013, доля в праве 131000/106895976
3. Ограничение прав и обременение объекта недвижимости:	не зарегистрировано	

ИНЖЕНЕР 2 КАТЕГОРИИ		Усикова Н.Г.
полное наименование должности	подпись	инициалы, фамилия

М.П.

Земельный участок			
(вид объекта недвижимости)			
Лист № ____ Раздела <u>2</u>	Всего листов раздела <u>2</u> : ____	Всего разделов: ____	Всего листов выписки: ____
26.12.2019 № 42/001/900/2019-111603			
Кадастровый номер:		42:15:0102009:20	
1. Правообладатель (правообладатели):		1.30.	Нововосточное сельское поселение
2. Вид, номер и дата государственной регистрации права:		2.30.	Общая долевая собственность, № 42-42-04/052/2013-303 от 25.10.2013, доля в праве 131000/106895976
3. Ограничение прав и обременение объекта недвижимости:		не зарегистрировано	
1. Правообладатель (правообладатели):		1.31.	Нововосточное сельское поселение
2. Вид, номер и дата государственной регистрации права:		2.31.	Общая долевая собственность, № 42-42-04/063/2013-136 от 22.11.2013, доля в праве 131000/106875976
3. Ограничение прав и обременение объекта недвижимости:		не зарегистрировано	
1. Правообладатель (правообладатели):		1.32.	Нововосточное сельское поселение
2. Вид, номер и дата государственной регистрации права:		2.32.	Общая долевая собственность, № 42-42-04/063/2013-148 от 23.11.2013, доля в праве 131000/106895976
3. Ограничение прав и обременение объекта недвижимости:		не зарегистрировано	
1. Правообладатель (правообладатели):		1.33.	Нововосточное сельское поселение
2. Вид, номер и дата государственной регистрации права:		2.33.	Общая долевая собственность, № 42-42-04/056/2013-213 от 25.11.2013, доля в праве 131000/106895976
3. Ограничение прав и обременение объекта недвижимости:		не зарегистрировано	
1. Правообладатель (правообладатели):		1.34.	Нововосточное сельское поселение
2. Вид, номер и дата государственной регистрации права:		2.34.	Общая долевая собственность, № 42-42-04/056/2013-222 от 26.11.2013, доля в праве 131000/106895976
3. Ограничение прав и обременение объекта недвижимости:		не зарегистрировано	

ИНЖЕНЕР 2 КАТЕГОРИИ		Усикова Н.Г.
полное наименование должности	подпись	инициалы, фамилия

М.П.



Земельный участок	
(вид объекта недвижимости)	
Лист № _____ Раздела <u>2</u>	Всего листов раздела <u>2</u> : _____
26.12.2019 № 42/001/900/2019-111603	Всего разделов: _____
Кадастровый номер:	42:15:0102009:20
1. Правообладатель (правообладатели):	1.35. Нововосточное сельское поселение
2. Вид, номер и дата государственной регистрации права:	2.35. Общая долевая собственность, № 42-42-04/056/2013-221 от 26.11.2013, доля в праве 131000/106895976
3. Ограничение прав и обременение объекта недвижимости:	не зарегистрировано
1. Правообладатель (правообладатели):	1.36. Нововосточное сельское поселение
2. Вид, номер и дата государственной регистрации права:	2.36. Общая долевая собственность, № 42-42-04/066/2013-002 от 26.11.2013, доля в праве 131000/106895976
3. Ограничение прав и обременение объекта недвижимости:	не зарегистрировано
1. Правообладатель (правообладатели):	1.37. Нововосточное сельское поселение
2. Вид, номер и дата государственной регистрации права:	2.37. Общая долевая собственность, № 42-42-04/066/2013-001 от 26.11.2013, доля в праве 131000/106895976
3. Ограничение прав и обременение объекта недвижимости:	не зарегистрировано
1. Правообладатель (правообладатели):	1.38. Нововосточное сельское поселение
2. Вид, номер и дата государственной регистрации права:	2.38. Общая долевая собственность, № 42-42-04/056/2013-244 от 27.11.2013, доля в праве 131000/106895976
3. Ограничение прав и обременение объекта недвижимости:	не зарегистрировано
1. Правообладатель (правообладатели):	1.39. Нововосточное сельское поселение
2. Вид, номер и дата государственной регистрации права:	2.39. Общая долевая собственность, № 42-42-04/056/2013-228 от 28.11.2013, доля в праве 131000/106895976
3. Ограничение прав и обременение объекта недвижимости:	не зарегистрировано

ИНЖЕНЕР 2 КАТЕГОРИИ		Усикова Н.Г.
полное наименование должности	подпись	инициалы, фамилия

М.П.

Земельный участок	
(вид объекта недвижимости)	
Лист № _____ Раздела <u>2</u>	Всего листов раздела <u>2</u> : _____
26.12.2019 № 42/001/900/2019-111603	Всего разделов: _____
Кадастровый номер:	42:15:0102009:20
1. Правообладатель (правообладатели):	1.40. Нововосточное сельское поселение
2. Вид, номер и дата государственной регистрации права:	2.40. Общая долевая собственность, № 42-42-04/056/2013-227 от 28.11.2013, доля в праве 131000/106895976
3. Ограничение прав и обременение объекта недвижимости:	не зарегистрировано
1. Правообладатель (правообладатели):	1.41. Нововосточное сельское поселение
2. Вид, номер и дата государственной регистрации права:	2.41. Общая долевая собственность, № 42-42-04/056/2013-238 от 29.11.2013, доля в праве 131000/106895976
3. Ограничение прав и обременение объекта недвижимости:	не зарегистрировано
1. Правообладатель (правообладатели):	1.42. Нововосточное сельское поселение
2. Вид, номер и дата государственной регистрации права:	2.42. Общая долевая собственность, № 42-42-04/056/2013-239 от 29.11.2013, доля в праве 131000/106895976
3. Ограничение прав и обременение объекта недвижимости:	не зарегистрировано
1. Правообладатель (правообладатели):	1.43. Нововосточное сельское поселение
2. Вид, номер и дата государственной регистрации права:	2.43. Общая долевая собственность, № 42-42-04/056/2013-251 от 02.12.2013, доля в праве 131000/106895976
3. Ограничение прав и обременение объекта недвижимости:	не зарегистрировано
1. Правообладатель (правообладатели):	1.44. Нововосточное сельское поселение
2. Вид, номер и дата государственной регистрации права:	2.44. Общая долевая собственность, № 42-42-04/056/2013-259 от 03.12.2013, доля в праве 262000/106895976
3. Ограничение прав и обременение объекта недвижимости:	не зарегистрировано

ИНЖЕНЕР 2 КАТЕГОРИИ		Усикова Н.Г.
полное наименование должности	подпись	инициалы, фамилия

М.П.



<b>Земельный участок</b>		
(вид объекта недвижимости)		
Лист № <u>2</u> Раздела <u>2</u>	Всего листов раздела <u>2</u> : <u>      </u>	Всего разделов: <u>      </u> Всего листов выписки: <u>      </u>
26.12.2019 № 42/001/900/2019-111603		42:15:0102009:20
Кадастровый номер:		
1. Правообладатель (правообладатели):	1.45.	Нововосточное сельское поселение
2. Вид, номер и дата государственной регистрации права:	2.45.	Общая долевая собственность, № 42-42-04/056/2013-258 от 03.12.2013, доля в праве 131000/106895976
3. Ограничение прав и обременение объекта недвижимости:		не зарегистрировано
1. Правообладатель (правообладатели):	1.46.	Нововосточное сельское поселение
2. Вид, номер и дата государственной регистрации права:	2.46.	Общая долевая собственность, № 42-42-04/056/2013-257 от 03.12.2013, доля в праве 131000/106895976
3. Ограничение прав и обременение объекта недвижимости:		не зарегистрировано
1. Правообладатель (правообладатели):	1.47.	Нововосточное сельское поселение
2. Вид, номер и дата государственной регистрации права:	2.47.	Общая долевая собственность, № 42-42-04/056/2013-256 от 03.12.2013, доля в праве 131000/106895976
3. Ограничение прав и обременение объекта недвижимости:		не зарегистрировано
1. Правообладатель (правообладатели):	1.48.	Нововосточное сельское поселение
2. Вид, номер и дата государственной регистрации права:	2.48.	Общая долевая собственность, № 42-42-04/056/2013-300 от 05.12.2013, доля в праве 131000/106895976
3. Ограничение прав и обременение объекта недвижимости:		не зарегистрировано
1. Правообладатель (правообладатели):	1.49.	Нововосточное сельское поселение
2. Вид, номер и дата государственной регистрации права:	2.49.	Общая долевая собственность, № 42-42-04/056/2013-302 от 05.12.2013, доля в праве 131000/106895976
3. Ограничение прав и обременение объекта недвижимости:		не зарегистрировано
ИНЖЕНЕР 2 КАТЕГОРИИ		Усикова Н.Г.
полное наименование должности	подпись	инициалы, фамилия

М.П.

<b>Земельный участок</b>		
(вид объекта недвижимости)		
Лист № <u>2</u> Раздела <u>2</u>	Всего листов раздела <u>2</u> : <u>      </u>	Всего разделов: <u>      </u> Всего листов выписки: <u>      </u>
26.12.2019 № 42/001/900/2019-111603		42:15:0102009:20
Кадастровый номер:		
1. Правообладатель (правообладатели):	1.50.	Нововосточное сельское поселение
2. Вид, номер и дата государственной регистрации права:	2.50.	Общая долевая собственность, № 42-42-04/056/2013-297 от 05.12.2013, доля в праве 131000/106895976
3. Ограничение прав и обременение объекта недвижимости:		не зарегистрировано
1. Правообладатель (правообладатели):	1.51.	Нововосточное сельское поселение
2. Вид, номер и дата государственной регистрации права:	2.51.	Общая долевая собственность, № 42-42-04/056/2013-274 от 05.12.2013, доля в праве 131000/106895976
3. Ограничение прав и обременение объекта недвижимости:		не зарегистрировано
1. Правообладатель (правообладатели):	1.52.	Нововосточное сельское поселение
2. Вид, номер и дата государственной регистрации права:	2.52.	Общая долевая собственность, № 42-42-04/056/2013-275 от 05.12.2013, доля в праве 131000/106895976
3. Ограничение прав и обременение объекта недвижимости:		не зарегистрировано
1. Правообладатель (правообладатели):	1.53.	Нововосточное сельское поселение
2. Вид, номер и дата государственной регистрации права:	2.53.	Общая долевая собственность, № 42-42-04/056/2013-276 от 05.12.2013, доля в праве 131000/106895976
3. Ограничение прав и обременение объекта недвижимости:		не зарегистрировано
1. Правообладатель (правообладатели):	1.54.	Нововосточное сельское поселение
2. Вид, номер и дата государственной регистрации права:	2.54.	Общая долевая собственность, № 42-42-04/063/2013-203 от 06.12.2013, доля в праве 131000/106895976
3. Ограничение прав и обременение объекта недвижимости:		не зарегистрировано
ИНЖЕНЕР 2 КАТЕГОРИИ		Усикова Н.Г.
полное наименование должности	подпись	инициалы, фамилия

М.П.



<b>Земельный участок</b>		
(вид объекта недвижимости)		
Лист № _____ Раздела <u>2</u>	Всего листов раздела <u>2</u> : _____	Всего разделов: _____ Всего листов выписки: _____
26.12.2019 № 42/001/900/2019-111603		
Кадастровый номер:		42:15:0102009:20
1. Правообладатель (правообладатели):	1.55.	Нововосточное сельское поселение
2. Вид, номер и дата государственной регистрации права:	2.55.	Общая долевая собственность, № 42-42-04/063/2013-204 от 06.12.2013, доля в праве 131000/106895976
3. Ограничение прав и обременение объекта недвижимости:		не зарегистрировано
1. Правообладатель (правообладатели):	1.56.	Нововосточное сельское поселение
2. Вид, номер и дата государственной регистрации права:	2.56.	Общая долевая собственность, № 42-42-04/063/2013-205 от 06.12.2013, доля в праве 131000/106895976
3. Ограничение прав и обременение объекта недвижимости:		не зарегистрировано
1. Правообладатель (правообладатели):	1.57.	Нововосточное сельское поселение
2. Вид, номер и дата государственной регистрации права:	2.57.	Общая долевая собственность, № 42-42-04/056/2013-304 от 09.12.2013, доля в праве 131000/106895976
3. Ограничение прав и обременение объекта недвижимости:		не зарегистрировано
1. Правообладатель (правообладатели):	1.58.	Нововосточное сельское поселение
2. Вид, номер и дата государственной регистрации права:	2.58.	Общая долевая собственность, № 42-42-04/056/2013-303 от 09.12.2013, доля в праве 131000/106895976
3. Ограничение прав и обременение объекта недвижимости:		не зарегистрировано
1. Правообладатель (правообладатели):	1.59.	Нововосточное сельское поселение
2. Вид, номер и дата государственной регистрации права:	2.59.	Общая долевая собственность, № 42-42-04/056/2013-282 от 07.12.2013, доля в праве 131000/106895976
3. Ограничение прав и обременение объекта недвижимости:		не зарегистрировано
ИНЖЕНЕР 2 КАТЕГОРИИ		Усикова Н.Г.
полное наименование должности	подпись	инициалы, фамилия

М.П.

<b>Земельный участок</b>		
(вид объекта недвижимости)		
Лист № _____ Раздела <u>2</u>	Всего листов раздела <u>2</u> : _____	Всего разделов: _____ Всего листов выписки: _____
26.12.2019 № 42/001/900/2019-111603		
Кадастровый номер:		42:15:0102009:20
1. Правообладатель (правообладатели):	1.60.	Нововосточное сельское поселение
2. Вид, номер и дата государственной регистрации права:	2.60.	Общая долевая собственность, № 42-42-04/056/2013-311 от 12.12.2013, доля в праве 131000/106895976
3. Ограничение прав и обременение объекта недвижимости:		не зарегистрировано
1. Правообладатель (правообладатели):	1.61.	Нововосточное сельское поселение
2. Вид, номер и дата государственной регистрации права:	2.61.	Общая долевая собственность, № 42-42-04/066/2013-011 от 13.12.2013, доля в праве 131000/106895976
3. Ограничение прав и обременение объекта недвижимости:		не зарегистрировано
1. Правообладатель (правообладатели):	1.62.	Нововосточное сельское поселение
2. Вид, номер и дата государственной регистрации права:	2.62.	Общая долевая собственность, № 42-42-04/066/2013-013 от 13.12.2013, доля в праве 131000/106895976
3. Ограничение прав и обременение объекта недвижимости:		не зарегистрировано
1. Правообладатель (правообладатели):	1.63.	Нововосточное сельское поселение
2. Вид, номер и дата государственной регистрации права:	2.63.	Общая долевая собственность, № 42-42-04/066/2013-041 от 13.12.2013, доля в праве 131000/106895976
3. Ограничение прав и обременение объекта недвижимости:		не зарегистрировано
1. Правообладатель (правообладатели):	1.64.	Нововосточное сельское поселение
2. Вид, номер и дата государственной регистрации права:	2.64.	Общая долевая собственность, № 42-42-04/066/2013-042 от 13.12.2013, доля в праве 131000/106895976
3. Ограничение прав и обременение объекта недвижимости:		не зарегистрировано
ИНЖЕНЕР 2 КАТЕГОРИИ		Усикова Н.Г.
полное наименование должности	подпись	инициалы, фамилия

М.П.

<b>Земельный участок</b>			
(вид объекта недвижимости)			
Лист №	Раздела <b>2</b>	Всего листов раздела <b>2</b> :	Всего разделов:
26.12.2019 № 42/001/900/2019-111603		Всего листов выписки:	
Кадастровый номер:		42:15:0102009:20	

1. Правообладатель (правообладатели):	1.65.	Нововосточное сельское поселение
2. Вид, номер и дата государственной регистрации права:	2.65.	Общая долевая собственность, № 42-42-04/066/2013-043 от 13.12.2013, доля в праве 131000/106895976
3. Ограничение прав и обременение объекта недвижимости:	не зарегистрировано	
1. Правообладатель (правообладатели):	1.66.	Нововосточное сельское поселение
2. Вид, номер и дата государственной регистрации права:	2.66.	Общая долевая собственность, № 42-42-04/066/2013-047 от 13.12.2013, доля в праве 131000/106895976
3. Ограничение прав и обременение объекта недвижимости:	не зарегистрировано	
1. Правообладатель (правообладатели):	1.67.	Нововосточное сельское поселение
2. Вид, номер и дата государственной регистрации права:	2.67.	Общая долевая собственность, № 42-42-04/066/2013-049 от 13.12.2013, доля в праве 131000/106895976
3. Ограничение прав и обременение объекта недвижимости:	не зарегистрировано	
1. Правообладатель (правообладатели):	1.68.	Нововосточное сельское поселение
2. Вид, номер и дата государственной регистрации права:	2.68.	Общая долевая собственность, № 42-42-04/066/2013-035 от 13.12.2013, доля в праве 131000/106895976
3. Ограничение прав и обременение объекта недвижимости:	не зарегистрировано	
1. Правообладатель (правообладатели):	1.69.	Нововосточное сельское поселение
2. Вид, номер и дата государственной регистрации права:	2.69.	Общая долевая собственность, № 42-42-04/066/2013-034 от 13.12.2013, доля в праве 131000/106895976
3. Ограничение прав и обременение объекта недвижимости:	не зарегистрировано	

ИНЖЕНЕР 2 КАТЕГОРИИ		Усикова Н.Г.
полное наименование должности	подпись	инициалы, фамилия

М.П.

<b>Земельный участок</b>			
(вид объекта недвижимости)			
Лист №	Раздела <b>2</b>	Всего листов раздела <b>2</b> :	Всего разделов:
26.12.2019 № 42/001/900/2019-111603		Всего листов выписки:	
Кадастровый номер:		42:15:0102009:20	

1. Правообладатель (правообладатели):	1.70.	Нововосточное сельское поселение
2. Вид, номер и дата государственной регистрации права:	2.70.	Общая долевая собственность, № 42-42-04/056/2013-338 от 16.12.2013, доля в праве 131000/106895976
3. Ограничение прав и обременение объекта недвижимости:	не зарегистрировано	
1. Правообладатель (правообладатели):	1.71.	Нововосточное сельское поселение
2. Вид, номер и дата государственной регистрации права:	2.71.	Общая долевая собственность, № 42-42-04/066/2013-076 от 18.12.2013, доля в праве 131000/106895976
3. Ограничение прав и обременение объекта недвижимости:	не зарегистрировано	
1. Правообладатель (правообладатели):	1.72.	Нововосточное сельское поселение
2. Вид, номер и дата государственной регистрации права:	2.72.	Общая долевая собственность, № 42-42-04/070/2013-001 от 18.12.2013, доля в праве 131000/106895976
3. Ограничение прав и обременение объекта недвижимости:	не зарегистрировано	
1. Правообладатель (правообладатели):	1.73.	Нововосточное сельское поселение
2. Вид, номер и дата государственной регистрации права:	2.73.	Общая долевая собственность, № 42-42-04/056/2013-353 от 19.12.2013, доля в праве 131000/106895976
3. Ограничение прав и обременение объекта недвижимости:	не зарегистрировано	
1. Правообладатель (правообладатели):	1.74.	Нововосточное сельское поселение
2. Вид, номер и дата государственной регистрации права:	2.74.	Общая долевая собственность, № 42-42-04/066/2013-057 от 19.12.2013, доля в праве 131000/106895976
3. Ограничение прав и обременение объекта недвижимости:	не зарегистрировано	

ИНЖЕНЕР 2 КАТЕГОРИИ		Усикова Н.Г.
полное наименование должности	подпись	инициалы, фамилия

М.П.



<b>Земельный участок</b>		(вид объекта недвижимости)	
Лист № <u>2</u> Раздела <u>2</u>	Всего листов раздела <u>2</u> : <u>    </u>	Всего разделов: <u>    </u>	Всего листов выписки: <u>    </u>
26.12.2019 № 42/001/900/2019-111603		42:15:0102009:20	
Кадастровый номер:			
1. Правообладатель (правообладатели):	1.75. Нововосточное сельское поселение		
2. Вид, номер и дата государственной регистрации права:	2.75. Общая долевая собственность, № 42-42-04/066/2013-058 от 19.12.2013, доля в праве 131000/106895976		
3. Ограничение прав и обременение объекта недвижимости:	не зарегистрировано		
1. Правообладатель (правообладатели):	1.76. Нововосточное сельское поселение		
2. Вид, номер и дата государственной регистрации права:	2.76. Общая долевая собственность, № 42-42-04/066/2013-082 от 20.12.2013, доля в праве 131000/106895976		
3. Ограничение прав и обременение объекта недвижимости:	не зарегистрировано		
1. Правообладатель (правообладатели):	1.77. Нововосточное сельское поселение		
2. Вид, номер и дата государственной регистрации права:	2.77. Общая долевая собственность, № 42-42-04/066/2013-109 от 24.12.2013, доля в праве 131000/106895976		
3. Ограничение прав и обременение объекта недвижимости:	не зарегистрировано		
1. Правообладатель (правообладатели):	1.78. Нововосточное сельское поселение		
2. Вид, номер и дата государственной регистрации права:	2.78. Общая долевая собственность, № 42-42-04/070/2013-021 от 24.12.2013, доля в праве 131000/106895976		
3. Ограничение прав и обременение объекта недвижимости:	не зарегистрировано		
1. Правообладатель (правообладатели):	1.79. Нововосточное сельское поселение		
2. Вид, номер и дата государственной регистрации права:	2.79. Общая долевая собственность, № 42-42-04/070/2013-020 от 24.12.2013, доля в праве 131000/106895976		
3. Ограничение прав и обременение объекта недвижимости:	не зарегистрировано		
ИНЖЕНЕР 2 КАТЕГОРИИ		Усыкова Н.Г.	
полное наименование должности		подпись	
		инициалы, фамилия	

М.П.

<b>Земельный участок</b>		(вид объекта недвижимости)	
Лист № <u>2</u> Раздела <u>2</u>	Всего листов раздела <u>2</u> : <u>    </u>	Всего разделов: <u>    </u>	Всего листов выписки: <u>    </u>
26.12.2019 № 42/001/900/2019-111603		42:15:0102009:20	
Кадастровый номер:			
1. Правообладатель (правообладатели):	1.80. Нововосточное сельское поселение		
2. Вид, номер и дата государственной регистрации права:	2.80. Общая долевая собственность, № 42-42-04/066/2013-102 от 24.12.2013, доля в праве 131000/106895976		
3. Ограничение прав и обременение объекта недвижимости:	не зарегистрировано		
1. Правообладатель (правообладатели):	1.81. Нововосточное сельское поселение		
2. Вид, номер и дата государственной регистрации права:	2.81. Общая долевая собственность, № 42-42-04/066/2013-112 от 25.12.2013, доля в праве 131000/106895976		
3. Ограничение прав и обременение объекта недвижимости:	не зарегистрировано		
1. Правообладатель (правообладатели):	1.82. Нововосточное сельское поселение		
2. Вид, номер и дата государственной регистрации права:	2.82. Общая долевая собственность, № 42-42-04/070/2013-044 от 25.12.2013, доля в праве 131000/106895976		
3. Ограничение прав и обременение объекта недвижимости:	не зарегистрировано		
1. Правообладатель (правообладатели):	1.83. Нововосточное сельское поселение		
2. Вид, номер и дата государственной регистрации права:	2.83. Общая долевая собственность, № 42-42-04/070/2013-043 от 25.12.2013, доля в праве 131000/106895976		
3. Ограничение прав и обременение объекта недвижимости:	не зарегистрировано		
1. Правообладатель (правообладатели):	1.84. Нововосточное сельское поселение		
2. Вид, номер и дата государственной регистрации права:	2.84. Общая долевая собственность, № 42-42-04/070/2013-042 от 25.12.2013, доля в праве 131000/106895976		
3. Ограничение прав и обременение объекта недвижимости:	не зарегистрировано		
ИНЖЕНЕР 2 КАТЕГОРИИ		Усыкова Н.Г.	
полное наименование должности		подпись	
		инициалы, фамилия	

М.П.

<b>Земельный участок</b>			
(вид объекта недвижимости)			
Лист № <u>    </u> Раздела <u>2</u>	Всего листов раздела <u>2</u> : <u>    </u>	Всего разделов: <u>    </u>	Всего листов выписки: <u>    </u>
26.12.2019 № 42/001/900/2019-111603			
Кадастровый номер:		42:15:0102009:20	

1. Правообладатель (правообладатели):	1.85.	Нововосточное сельское поселение
2. Вид, номер и дата государственной регистрации права:	2.85.	Общая долевая собственность, № 42-42-04/066/2013-132 от 26.12.2013, доля в праве 131000/106895976
3. Ограничение прав и обременение объекта недвижимости:		не зарегистрировано
1. Правообладатель (правообладатели):	1.86.	Нововосточное сельское поселение
2. Вид, номер и дата государственной регистрации права:	2.86.	Общая долевая собственность, № 42-42-04/066/2013-133 от 26.12.2013, доля в праве 131000/106895976
3. Ограничение прав и обременение объекта недвижимости:		не зарегистрировано
1. Правообладатель (правообладатели):	1.87.	Нововосточное сельское поселение
2. Вид, номер и дата государственной регистрации права:	2.87.	Общая долевая собственность, № 42-42-04/070/2013-035 от 26.12.2013, доля в праве 131000/106895976
3. Ограничение прав и обременение объекта недвижимости:		не зарегистрировано
1. Правообладатель (правообладатели):	1.88.	Нововосточное сельское поселение
2. Вид, номер и дата государственной регистрации права:	2.88.	Общая долевая собственность, № 42-42-04/070/2013-037 от 26.12.2013, доля в праве 131000/106895976
3. Ограничение прав и обременение объекта недвижимости:		не зарегистрировано
1. Правообладатель (правообладатели):	1.89.	Нововосточное сельское поселение
2. Вид, номер и дата государственной регистрации права:	2.89.	Общая долевая собственность, № 42-42-04/070/2013-038 от 26.12.2013, доля в праве 131000/106895976
3. Ограничение прав и обременение объекта недвижимости:		не зарегистрировано

ИНЖЕНЕР 2 КАТЕГОРИИ		Усикова Н.Г.
полное наименование должности	подпись	инициалы, фамилия

М.П.

<b>Земельный участок</b>			
(вид объекта недвижимости)			
Лист № <u>    </u> Раздела <u>2</u>	Всего листов раздела <u>2</u> : <u>    </u>	Всего разделов: <u>    </u>	Всего листов выписки: <u>    </u>
26.12.2019 № 42/001/900/2019-111603			
Кадастровый номер:		42:15:0102009:20	

1. Правообладатель (правообладатели):	1.90.	Нововосточное сельское поселение
2. Вид, номер и дата государственной регистрации права:	2.90.	Общая долевая собственность, № 42-42-04/066/2013-172 от 30.12.2013, доля в праве 131000/106895976
3. Ограничение прав и обременение объекта недвижимости:		не зарегистрировано
1. Правообладатель (правообладатели):	1.91.	Нововосточное сельское поселение
2. Вид, номер и дата государственной регистрации права:	2.91.	Общая долевая собственность, № 42-42-04/066/2013-177 от 30.12.2013, доля в праве 131000/106895976
3. Ограничение прав и обременение объекта недвижимости:		не зарегистрировано
1. Правообладатель (правообладатели):	1.92.	Нововосточное сельское поселение
2. Вид, номер и дата государственной регистрации права:	2.92.	Общая долевая собственность, № 42-42-04/066/2013-179 от 30.12.2013, доля в праве 131000/106895976
3. Ограничение прав и обременение объекта недвижимости:		не зарегистрировано
1. Правообладатель (правообладатели):	1.93.	Нововосточное сельское поселение
2. Вид, номер и дата государственной регистрации права:	2.93.	Общая долевая собственность, № 42-42-04/066/2013-223 от 31.12.2013, доля в праве 131000/106895976
3. Ограничение прав и обременение объекта недвижимости:		не зарегистрировано
1. Правообладатель (правообладатели):	1.94.	Нововосточное сельское поселение
2. Вид, номер и дата государственной регистрации права:	2.94.	Общая долевая собственность, № 42-42-04/070/2013-096 от 31.12.2013, доля в праве 131000/106895976
3. Ограничение прав и обременение объекта недвижимости:		не зарегистрировано

ИНЖЕНЕР 2 КАТЕГОРИИ		Усикова Н.Г.
полное наименование должности	подпись	инициалы, фамилия

М.П.



<b>Земельный участок</b>		(вид объекта недвижимости)	
Лист № <u>2</u> Раздела <u>2</u>	Всего листов раздела <u>2</u> : <u>      </u>	Всего разделов: <u>      </u>	Всего листов выписки: <u>      </u>
26.12.2019 № 42/001/900/2019-111603		42:15:0102009:20	
Кадастровый номер:			
1. Правообладатель (правообладатели):	1.95.	Нововосточное сельское поселение	
2. Вид, номер и дата государственной регистрации права:	2.95.	Общая долевая собственность, № 42-42-04/070/2013-097 от 31.12.2013, доля в праве 131000/106895976	
3. Ограничение прав и обременение объекта недвижимости:	не зарегистрировано		
1. Правообладатель (правообладатели):	1.96.	Нововосточное сельское поселение	
2. Вид, номер и дата государственной регистрации права:	2.96.	Общая долевая собственность, № 42-42-04/066/2013-222 от 31.12.2013, доля в праве 131000/106895976	
3. Ограничение прав и обременение объекта недвижимости:	не зарегистрировано		
1. Правообладатель (правообладатели):	1.97.	Нововосточное сельское поселение	
2. Вид, номер и дата государственной регистрации права:	2.97.	Общая долевая собственность, № 42-42-04/066/2013-240 от 09.01.2014, доля в праве 131000/106895976	
3. Ограничение прав и обременение объекта недвижимости:	не зарегистрировано		
1. Правообладатель (правообладатели):	1.98.	Нововосточное сельское поселение	
2. Вид, номер и дата государственной регистрации права:	2.98.	Общая долевая собственность, № 42-42-04/066/2013-241 от 09.01.2014, доля в праве 131000/106895976	
3. Ограничение прав и обременение объекта недвижимости:	не зарегистрировано		
1. Правообладатель (правообладатели):	1.99.	Нововосточное сельское поселение	
2. Вид, номер и дата государственной регистрации права:	2.99.	Общая долевая собственность, № 42-42-04/066/2013-230 от 09.01.2014, доля в праве 131000/106895976	
3. Ограничение прав и обременение объекта недвижимости:	не зарегистрировано		
ИНЖЕНЕР 2 КАТЕГОРИИ		Усикова Н.Г.	
полное наименование должности	подпись	инициалы, фамилия	

М.П.

<b>Земельный участок</b>		(вид объекта недвижимости)	
Лист № <u>2</u> Раздела <u>2</u>	Всего листов раздела <u>2</u> : <u>      </u>	Всего разделов: <u>      </u>	Всего листов выписки: <u>      </u>
26.12.2019 № 42/001/900/2019-111603		42:15:0102009:20	
Кадастровый номер:			
1. Правообладатель (правообладатели):	1.100.	Нововосточное сельское поселение	
2. Вид, номер и дата государственной регистрации права:	2.100.	Общая долевая собственность, № 42-42-04/070/2013-127 от 11.01.2014, доля в праве 131000/106895976	
3. Ограничение прав и обременение объекта недвижимости:	не зарегистрировано		
1. Правообладатель (правообладатели):	1.101.	Нововосточное сельское поселение	
2. Вид, номер и дата государственной регистрации права:	2.101.	Общая долевая собственность, № 42-42-04/070/2013-126 от 11.01.2014, доля в праве 131000/106895976	
3. Ограничение прав и обременение объекта недвижимости:	не зарегистрировано		
1. Правообладатель (правообладатели):	1.102.	Нововосточное сельское поселение	
2. Вид, номер и дата государственной регистрации права:	2.102.	Общая долевая собственность, № 42-42-04/066/2013-257 от 11.01.2014, доля в праве 131000/106895976	
3. Ограничение прав и обременение объекта недвижимости:	не зарегистрировано		
1. Правообладатель (правообладатели):	1.103.	Нововосточное сельское поселение	
2. Вид, номер и дата государственной регистрации права:	2.103.	Общая долевая собственность, № 42-42-04/070/2013-140 от 13.01.2014, доля в праве 131000/106895976	
3. Ограничение прав и обременение объекта недвижимости:	не зарегистрировано		
1. Правообладатель (правообладатели):	1.104.	Нововосточное сельское поселение	
2. Вид, номер и дата государственной регистрации права:	2.104.	Общая долевая собственность, № 42-42-04/070/2013-141 от 13.01.2014, доля в праве 131000/106895976	
3. Ограничение прав и обременение объекта недвижимости:	не зарегистрировано		
ИНЖЕНЕР 2 КАТЕГОРИИ		Усикова Н.Г.	
полное наименование должности	подпись	инициалы, фамилия	

М.П.



<b>Земельный участок</b>			
(вид объекта недвижимости)			
Лист № <u>2</u> Раздела <u>2</u>	Всего листов раздела <u>2</u> : <u>      </u>	Всего разделов: <u>      </u>	Всего листов выписки: <u>      </u>
26.12.2019 № 42/001/900/2019-111603			
Кадастровый номер:		42:15:0102009:20	

1. Правообладатель (правообладатели):	1.105.	Нововосточное сельское поселение
2. Вид, номер и дата государственной регистрации права:	2.105.	Общая долевая собственность, № 42-42-04/070/2013-137 от 13.01.2014, доля в праве 131000/106895976
3. Ограничение прав и обременение объекта недвижимости:	не зарегистрировано	
1. Правообладатель (правообладатели):	1.106.	Нововосточное сельское поселение
2. Вид, номер и дата государственной регистрации права:	2.106.	Общая долевая собственность, № 42-42-04/070/2013-114 от 10.01.2014, доля в праве 131000/106895976
3. Ограничение прав и обременение объекта недвижимости:	не зарегистрировано	
1. Правообладатель (правообладатели):	1.107.	Нововосточное сельское поселение
2. Вид, номер и дата государственной регистрации права:	2.107.	Общая долевая собственность, № 42-42-04/009/2014-018 от 24.01.2014, доля в праве 131000/106895976
3. Ограничение прав и обременение объекта недвижимости:	не зарегистрировано	
1. Правообладатель (правообладатели):	1.108.	Нововосточное сельское поселение
2. Вид, номер и дата государственной регистрации права:	2.108.	Общая долевая собственность, № 42-42-04/009/2014-095 от 12.02.2014, доля в праве 131000/106895976
3. Ограничение прав и обременение объекта недвижимости:	не зарегистрировано	
1. Правообладатель (правообладатели):	1.109.	Нововосточное сельское поселение
2. Вид, номер и дата государственной регистрации права:	2.109.	Общая долевая собственность, № 42-42-04/009/2014-082 от 13.02.2014, доля в праве 131000/106895976
3. Ограничение прав и обременение объекта недвижимости:	не зарегистрировано	

ИНЖЕНЕР 2 КАТЕГОРИИ		Усикова Н.Г.
полное наименование должности	подпись	инициалы, фамилия

М.П.

<b>Земельный участок</b>			
(вид объекта недвижимости)			
Лист № <u>2</u> Раздела <u>2</u>	Всего листов раздела <u>2</u> : <u>      </u>	Всего разделов: <u>      </u>	Всего листов выписки: <u>      </u>
26.12.2019 № 42/001/900/2019-111603			
Кадастровый номер:		42:15:0102009:20	

1. Правообладатель (правообладатели):	1.110.	Нововосточное сельское поселение
2. Вид, номер и дата государственной регистрации права:	2.110.	Общая долевая собственность, № 42-42-04/009/2014-079 от 14.02.2014, доля в праве 131000/106895976
3. Ограничение прав и обременение объекта недвижимости:	не зарегистрировано	
1. Правообладатель (правообладатели):	1.111.	Нововосточное сельское поселение
2. Вид, номер и дата государственной регистрации права:	2.111.	Общая долевая собственность, № 42-42-04/010/2014-188 от 14.02.2014, доля в праве 131000/106895976
3. Ограничение прав и обременение объекта недвижимости:	не зарегистрировано	
1. Правообладатель (правообладатели):	1.112.	Нововосточное сельское поселение
2. Вид, номер и дата государственной регистрации права:	2.112.	Общая долевая собственность, № 42-42-04/010/2014-262 от 21.02.2014, доля в праве 131000/106895976
3. Ограничение прав и обременение объекта недвижимости:	не зарегистрировано	
1. Правообладатель (правообладатели):	1.113.	Нововосточное сельское поселение
2. Вид, номер и дата государственной регистрации права:	2.113.	Общая долевая собственность, № 42-42-04/010/2014-253 от 21.02.2014, доля в праве 131000/106895976
3. Ограничение прав и обременение объекта недвижимости:	не зарегистрировано	
1. Правообладатель (правообладатели):	1.114.	Нововосточное сельское поселение
2. Вид, номер и дата государственной регистрации права:	2.114.	Общая долевая собственность, № 42-42-04/010/2014-258 от 21.02.2014, доля в праве 131000/106895976
3. Ограничение прав и обременение объекта недвижимости:	не зарегистрировано	

ИНЖЕНЕР 2 КАТЕГОРИИ		Усикова Н.Г.
полное наименование должности	подпись	инициалы, фамилия

М.П.

<b>Земельный участок</b>		
(вид объекта недвижимости)		
Лист № _____ Раздела <u>2</u>	Всего листов раздела <u>2</u> : _____	Всего разделов: _____ Всего листов выписки: _____
26.12.2019 № 42/001/900/2019-111603		
Кадастровый номер:	42:15:0102009:20	
1. Правообладатель (правообладатели):	1.115.	Нововосточное сельское поселение
2. Вид, номер и дата государственной регистрации права:	2.115.	Общая долевая собственность, № 42-42-04/009/2014-164 от 28.02.2014, доля в праве 131000/106895976
3. Ограничение прав и обременение объекта недвижимости:	не зарегистрировано	
1. Правообладатель (правообладатели):	1.116.	Нововосточное сельское поселение
2. Вид, номер и дата государственной регистрации права:	2.116.	Общая долевая собственность, № 42-42-04/009/2014-182 от 28.02.2014, доля в праве 131000/106895976
3. Ограничение прав и обременение объекта недвижимости:	не зарегистрировано	
1. Правообладатель (правообладатели):	1.117.	Нововосточное сельское поселение
2. Вид, номер и дата государственной регистрации права:	2.117.	Общая долевая собственность, № 42-42-04/009/2014-179 от 28.02.2014, доля в праве 131000/106895976
3. Ограничение прав и обременение объекта недвижимости:	не зарегистрировано	
1. Правообладатель (правообладатели):	1.118.	Нововосточное сельское поселение
2. Вид, номер и дата государственной регистрации права:	2.118.	Общая долевая собственность, № 42-42-04/009/2014-237 от 04.03.2014, доля в праве 131000/106895976
3. Ограничение прав и обременение объекта недвижимости:	не зарегистрировано	
1. Правообладатель (правообладатели):	1.119.	Нововосточное сельское поселение
2. Вид, номер и дата государственной регистрации права:	2.119.	Общая долевая собственность, № 42-42-04/018/2014-131 от 31.03.2014, доля в праве 131000/106895976
3. Ограничение прав и обременение объекта недвижимости:	не зарегистрировано	
ИНЖЕНЕР 2 КАТЕГОРИИ		Усикова Н.Г.
полное наименование должности	подпись	инициалы, фамилия

М.П.

<b>Земельный участок</b>		
(вид объекта недвижимости)		
Лист № _____ Раздела <u>2</u>	Всего листов раздела <u>2</u> : _____	Всего разделов: _____ Всего листов выписки: _____
26.12.2019 № 42/001/900/2019-111603		
Кадастровый номер:	42:15:0102009:20	
1. Правообладатель (правообладатели):	1.120.	Нововосточное сельское поселение
2. Вид, номер и дата государственной регистрации права:	2.120.	Общая долевая собственность, № 42-42-04/018/2014-236 от 04.04.2014, доля в праве 131000/106895976
3. Ограничение прав и обременение объекта недвижимости:	не зарегистрировано	
1. Правообладатель (правообладатели):	1.121.	Нововосточное сельское поселение
2. Вид, номер и дата государственной регистрации права:	2.121.	Общая долевая собственность, № 42-42-04/009/2014-357 от 14.04.2014, доля в праве 131000/106895976
3. Ограничение прав и обременение объекта недвижимости:	не зарегистрировано	
1. Правообладатель (правообладатели):	1.122.	Нововосточное сельское поселение
2. Вид, номер и дата государственной регистрации права:	2.122.	Общая долевая собственность, № 42-42-04/009/2014-358 от 14.04.2014, доля в праве 131000/106895976
3. Ограничение прав и обременение объекта недвижимости:	не зарегистрировано	
1. Правообладатель (правообладатели):	1.123.	Нововосточное сельское поселение
2. Вид, номер и дата государственной регистрации права:	2.123.	Общая долевая собственность, № 42-42-04/026/2014-006 от 17.04.2014, доля в праве 131000/106895976
3. Ограничение прав и обременение объекта недвижимости:	не зарегистрировано	
1. Правообладатель (правообладатели):	1.124.	Нововосточное сельское поселение
2. Вид, номер и дата государственной регистрации права:	2.124.	Общая долевая собственность, № 42-42-04/027/2014-075 от 23.04.2014, доля в праве 131000/106895976
3. Ограничение прав и обременение объекта недвижимости:	не зарегистрировано	
ИНЖЕНЕР 2 КАТЕГОРИИ		Усикова Н.Г.
полное наименование должности	подпись	инициалы, фамилия

М.П.



<b>Земельный участок</b>			
(вид объекта недвижимости)			
Лист № <u>2</u> Раздела <u>2</u>	Всего листов раздела <u>2</u> : <u>      </u>	Всего разделов: <u>      </u>	Всего листов выписки: <u>      </u>
26.12.2019 № 42/001/900/2019-111603			
Кадастровый номер:		42:15:0102009:20	

1. Правообладатель (правообладатели):	1.125.	Нововосточное сельское поселение
2. Вид, номер и дата государственной регистрации права:	2.125.	Общая долевая собственность, № 42-42-04/026/2014-286 от 23.05.2014, доля в праве 131000/106895976
3. Ограничение прав и обременение объекта недвижимости:		не зарегистрировано
1. Правообладатель (правообладатели):	1.126.	Нововосточное сельское поселение
2. Вид, номер и дата государственной регистрации права:	2.126.	Общая долевая собственность, № 42-42-04/029/2014-069 от 29.05.2014, доля в праве 131000/106895976
3. Ограничение прав и обременение объекта недвижимости:		не зарегистрировано
1. Правообладатель (правообладатели):	1.127.	Нововосточное сельское поселение
2. Вид, номер и дата государственной регистрации права:	2.127.	Общая долевая собственность, № 42-42-04/029/2014-100 от 05.06.2014, доля в праве 131000/106895976
3. Ограничение прав и обременение объекта недвижимости:		не зарегистрировано
1. Правообладатель (правообладатели):	1.128.	Нововосточное сельское поселение
2. Вид, номер и дата государственной регистрации права:	2.128.	Общая долевая собственность, № 42-42-04/029/2014-126 от 11.06.2014, доля в праве 131000/106895976
3. Ограничение прав и обременение объекта недвижимости:		не зарегистрировано
1. Правообладатель (правообладатели):	1.129.	Нововосточное сельское поселение
2. Вид, номер и дата государственной регистрации права:	2.129.	Общая долевая собственность, № 42-42-04/029/2014-150 от 11.06.2014, доля в праве 131000/106895976
3. Ограничение прав и обременение объекта недвижимости:		не зарегистрировано

ИНЖЕНЕР 2 КАТЕГОРИИ		Усикова Н.Г.
полное наименование должности	подпись	инициалы, фамилия

М.П.

<b>Земельный участок</b>			
(вид объекта недвижимости)			
Лист № <u>2</u> Раздела <u>2</u>	Всего листов раздела <u>2</u> : <u>      </u>	Всего разделов: <u>      </u>	Всего листов выписки: <u>      </u>
26.12.2019 № 42/001/900/2019-111603			
Кадастровый номер:		42:15:0102009:20	

1. Правообладатель (правообладатели):	1.130.	Нововосточное сельское поселение
2. Вид, номер и дата государственной регистрации права:	2.130.	Общая долевая собственность, № 42-42-04/035/2014-302 от 15.07.2014, доля в праве 131000/106895976
3. Ограничение прав и обременение объекта недвижимости:		не зарегистрировано
1. Правообладатель (правообладатели):	1.131.	Нововосточное сельское поселение
2. Вид, номер и дата государственной регистрации права:	2.131.	Общая долевая собственность, № 42-42-04/043/2014-106 от 08.08.2014, доля в праве 131000/106895976
3. Ограничение прав и обременение объекта недвижимости:		не зарегистрировано
1. Правообладатель (правообладатели):	1.132.	Нововосточное сельское поселение
2. Вид, номер и дата государственной регистрации права:	2.132.	Общая долевая собственность, № 42-42-04/043/2014-151 от 14.08.2014, доля в праве 131000/106895976
3. Ограничение прав и обременение объекта недвижимости:		не зарегистрировано
1. Правообладатель (правообладатели):	1.133.	Нововосточное сельское поселение
2. Вид, номер и дата государственной регистрации права:	2.133.	Общая долевая собственность, № 42-42-04/043/2014-161 от 15.08.2014, доля в праве 131000/106895976
3. Ограничение прав и обременение объекта недвижимости:		не зарегистрировано
1. Правообладатель (правообладатели):	1.134.	Нововосточное сельское поселение
2. Вид, номер и дата государственной регистрации права:	2.134.	Общая долевая собственность, № 42-42-04/043/2014-170 от 15.08.2014, доля в праве 131000/106895976
3. Ограничение прав и обременение объекта недвижимости:		не зарегистрировано

ИНЖЕНЕР 2 КАТЕГОРИИ		Усикова Н.Г.
полное наименование должности	подпись	инициалы, фамилия

М.П.



<b>Земельный участок</b>		
(вид объекта недвижимости)		
Лист № <u>Раздела 2</u>	Всего листов раздела <u>2</u> :	Всего разделов: <u>      </u>
26.12.2019 № 42/001/900/2019-111603		Всего листов выписки: <u>      </u>
Кадастровый номер:		42:15:0102009:20
1. Правообладатель (правообладатели):	1.135.	Нововосточное сельское поселение
2. Вид, номер и дата государственной регистрации права:	2.135.	Общая долевая собственность, № 42-42-04/023/2014-126 от 15.08.2014, доля в праве 131000/106895976
3. Ограничение прав и обременение объекта недвижимости:	не зарегистрировано	
1. Правообладатель (правообладатели):	1.136.	Нововосточное сельское поселение
2. Вид, номер и дата государственной регистрации права:	2.136.	Общая долевая собственность, № 42-42-04/043/2014-171 от 15.08.2014, доля в праве 131000/106895976
3. Ограничение прав и обременение объекта недвижимости:	не зарегистрировано	
1. Правообладатель (правообладатели):	1.137.	Нововосточное сельское поселение
2. Вид, номер и дата государственной регистрации права:	2.137.	Общая долевая собственность, № 42-42-04/039/2014-076 от 21.08.2014, доля в праве 131000/106895976
3. Ограничение прав и обременение объекта недвижимости:	не зарегистрировано	
1. Правообладатель (правообладатели):	1.138.	Нововосточное сельское поселение
2. Вид, номер и дата государственной регистрации права:	2.138.	Общая долевая собственность, № 42-42-04/043/2014-201 от 21.08.2014, доля в праве 131000/106895976
3. Ограничение прав и обременение объекта недвижимости:	не зарегистрировано	
1. Правообладатель (правообладатели):	1.139.	Нововосточное сельское поселение
2. Вид, номер и дата государственной регистрации права:	2.139.	Общая долевая собственность, № 42-42-04/050/2014-009 от 08.09.2014, доля в праве 131000/106895976
3. Ограничение прав и обременение объекта недвижимости:	не зарегистрировано	
ИНЖЕНЕР 2 КАТЕГОРИИ		
полное наименование должности	подпись	Усикова Н.Г.
	М.П.	инициалы, фамилия

<b>Земельный участок</b>		
(вид объекта недвижимости)		
Лист № <u>Раздела 2</u>	Всего листов раздела <u>2</u> :	Всего разделов: <u>      </u>
26.12.2019 № 42/001/900/2019-111603		Всего листов выписки: <u>      </u>
Кадастровый номер:		42:15:0102009:20
1. Правообладатель (правообладатели):	1.140.	Нововосточное сельское поселение
2. Вид, номер и дата государственной регистрации права:	2.140.	Общая долевая собственность, № 42-42-04/050/2014-011 от 11.09.2014, доля в праве 131000/106895976
3. Ограничение прав и обременение объекта недвижимости:	не зарегистрировано	
1. Правообладатель (правообладатели):	1.141.	Нововосточное сельское поселение
2. Вид, номер и дата государственной регистрации права:	2.141.	Общая долевая собственность, № 42-42-04/043/2014-289 от 18.09.2014, доля в праве 131000/106895976
3. Ограничение прав и обременение объекта недвижимости:	не зарегистрировано	
1. Правообладатель (правообладатели):	1.142.	Нововосточное сельское поселение
2. Вид, номер и дата государственной регистрации права:	2.142.	Общая долевая собственность, № 42-42-04/043/2014-290 от 18.09.2014, доля в праве 131000/106895976
3. Ограничение прав и обременение объекта недвижимости:	не зарегистрировано	
1. Правообладатель (правообладатели):	1.143.	Нововосточное сельское поселение
2. Вид, номер и дата государственной регистрации права:	2.143.	Общая долевая собственность, № 42-42-04/050/2014-029 от 24.09.2014, доля в праве 131000/106895976
3. Ограничение прав и обременение объекта недвижимости:	не зарегистрировано	
1. Правообладатель (правообладатели):	1.144.	Нововосточное сельское поселение
2. Вид, номер и дата государственной регистрации права:	2.144.	Общая долевая собственность, № 42-42-04/039/2014-341 от 10.10.2014, доля в праве 131000/106895976
3. Ограничение прав и обременение объекта недвижимости:	не зарегистрировано	
ИНЖЕНЕР 2 КАТЕГОРИИ		
полное наименование должности	подпись	Усикова Н.Г.
	М.П.	инициалы, фамилия



<b>Земельный участок</b>		(вид объекта недвижимости)	
Лист № <u>Раздела 2</u>	Всего листов раздела <u>2</u> : _____	Всего разделов: _____	Всего листов выписки: _____
26.12.2019 № 42/001/900/2019-111603		42:15:0102009:20	
Кадастровый номер:			
1. Правообладатель (правообладатели):	1.145.	Нововосточное сельское поселение	
2. Вид, номер и дата государственной регистрации права:	2.145.	Общая долевая собственность, № 42-42-04/053/2014-115 от 24.10.2014, доля в праве 131000/106895976	
3. Ограничение прав и обременение объекта недвижимости:	не зарегистрировано		
1. Правообладатель (правообладатели):	1.146.	Нововосточное сельское поселение	
2. Вид, номер и дата государственной регистрации права:	2.146.	Общая долевая собственность, № 42-42-04/053/2014-108 от 24.10.2014, доля в праве 131000/106895976	
3. Ограничение прав и обременение объекта недвижимости:	не зарегистрировано		
1. Правообладатель (правообладатели):	1.147.	Нововосточное сельское поселение	
2. Вид, номер и дата государственной регистрации права:	2.147.	Общая долевая собственность, № 42-42-04/055/2014-161 от 31.10.2014, доля в праве 131000/106895976	
3. Ограничение прав и обременение объекта недвижимости:	не зарегистрировано		
1. Правообладатель (правообладатели):	1.148.	Нововосточное сельское поселение	
2. Вид, номер и дата государственной регистрации права:	2.148.	Общая долевая собственность, № 42-42-04/055/2014-160 от 31.10.2014, доля в праве 131000/106895976	
3. Ограничение прав и обременение объекта недвижимости:	не зарегистрировано		
1. Правообладатель (правообладатели):	1.149.	Нововосточное сельское поселение	
2. Вид, номер и дата государственной регистрации права:	2.149.	Общая долевая собственность, № 42-42-04/055/2014-238 от 13.11.2014, доля в праве 131000/106895976	
3. Ограничение прав и обременение объекта недвижимости:	не зарегистрировано		
ИНЖЕНЕР 2 КАТЕГОРИИ		Усыкова Н.Г.	
полное наименование должности		подпись	
		инициалы, фамилия	

М.П.

<b>Земельный участок</b>		(вид объекта недвижимости)	
Лист № <u>Раздела 2</u>	Всего листов раздела <u>2</u> : _____	Всего разделов: _____	Всего листов выписки: _____
26.12.2019 № 42/001/900/2019-111603		42:15:0102009:20	
Кадастровый номер:			
1. Правообладатель (правообладатели):	1.150.	Нововосточное сельское поселение	
2. Вид, номер и дата государственной регистрации права:	2.150.	Общая долевая собственность, № 42-42-04/065/2014-132 от 28.12.2014, доля в праве 131000/106895976	
3. Ограничение прав и обременение объекта недвижимости:	не зарегистрировано		
1. Правообладатель (правообладатели):	1.151.	Нововосточное сельское поселение	
2. Вид, номер и дата государственной регистрации права:	2.151.	Общая долевая собственность, № 42-42/004-04/065/2014-191/1 от 13.01.2015, доля в праве 131000/106895976	
3. Ограничение прав и обременение объекта недвижимости:	не зарегистрировано		
1. Правообладатель (правообладатели):	1.152.	Нововосточное сельское поселение	
2. Вид, номер и дата государственной регистрации права:	2.152.	Общая долевая собственность, № 42-42/004-42/106/018/2015-180/1 от 24.02.2015, доля в праве 131000/106895976	
3. Ограничение прав и обременение объекта недвижимости:	не зарегистрировано		
1. Правообладатель (правообладатели):	1.153.	Нововосточное сельское поселение	
2. Вид, номер и дата государственной регистрации права:	2.153.	Общая долевая собственность, № 42-42/004-42/106/018/2015-181/1 от 24.02.2015, доля в праве 131000/106895976	
3. Ограничение прав и обременение объекта недвижимости:	не зарегистрировано		
1. Правообладатель (правообладатели):	1.154.	Нововосточное сельское поселение	
2. Вид, номер и дата государственной регистрации права:	2.154.	Общая долевая собственность, № 42-42/004-42/106/018/2015-623/2 от 25.05.2015, доля в праве 131000/106895976	
3. Ограничение прав и обременение объекта недвижимости:	не зарегистрировано		
ИНЖЕНЕР 2 КАТЕГОРИИ		Усыкова Н.Г.	
полное наименование должности		подпись	
		инициалы, фамилия	

М.П.



<b>Земельный участок</b>			
(вид объекта недвижимости)			
Лист № _____	Раздела <u>2</u>	Всего листов раздела <u>2</u> : _____	Всего разделов: _____
26.12.2019 № 42/001/900/2019-111603			
Кадастровый номер:		42:15:0102009:20	

1. Правообладатель (правообладатели):	1.155.	Нововосточное сельское поселение
2. Вид, номер и дата государственной регистрации права:	2.155.	Общая долевая собственность, № 42-42/004-42/137/003/2016-1/2 от 20.01.2016, доля в праве 131000/106895976
3. Ограничение прав и обременение объекта недвижимости:		не зарегистрировано
1. Правообладатель (правообладатели):	1.156.	Нововосточное сельское поселение
2. Вид, номер и дата государственной регистрации права:	2.156.	Общая долевая собственность, № 42-42/004-42/137/005/2016-402/2 от 16.09.2016, доля в праве 131000/106895976
3. Ограничение прав и обременение объекта недвижимости:		не зарегистрировано
1. Правообладатель (правообладатели):	1.157.	Садыхметова Надежда Аркадьевна, дата рождения: 18.09.1970, место рождения: Свердловская обл., Невьянский р-н, с. Бышты, гражданство: Российская Федерация, СНИЛС: 071-179-457 68, паспорт гражданина Российской Федерации: серия 32 09 № 763029, выдан 14.12.2009 Отделением УФМС России по Кемеровской области в Тяжинском районе, код подразделения 420-057
2. Вид, номер и дата государственной регистрации права:	2.157.	Общая долевая собственность, № 42-42-01/011/2014-125 от 30.01.2014, доля в праве 131000/106895976
3. Ограничение прав и обременение объекта недвижимости:		не зарегистрировано
1. Правообладатель (правообладатели):	1.158.	Нововосточное сельское поселение
2. Вид, номер и дата государственной регистрации права:	2.158.	Общая долевая собственность, № 42-42/004-42/137/005/2016-473/2 от 05.10.2016, доля в праве 131000/106764976
3. Ограничение прав и обременение объекта недвижимости:		не зарегистрировано
1. Правообладатель (правообладатели):	1.159.	Нововосточное сельское поселение
2. Вид, номер и дата государственной регистрации права:	2.159.	Общая долевая собственность, № 42-42/004-42/137/005/2016-791/2 от 02.12.2016, доля в праве 131000/106764976
3. Ограничение прав и обременение объекта недвижимости:		не зарегистрировано

ИНЖЕНЕР 2 КАТЕГОРИИ		Усикова Н.Г.
полное наименование должности	подпись	инициалы, фамилия

М.П.

<b>Земельный участок</b>			
(вид объекта недвижимости)			
Лист № _____	Раздела <u>2</u>	Всего листов раздела <u>2</u> : _____	Всего разделов: _____
26.12.2019 № 42/001/900/2019-111603			
Кадастровый номер:		42:15:0102009:20	

1. Правообладатель (правообладатели):	1.160.	Нововосточное сельское поселение
2. Вид, номер и дата государственной регистрации права:	2.160.	Общая долевая собственность, № 42-42/004-42/137/004/2016-549/2 от 29.12.2016, доля в праве 131000/106764976
3. Ограничение прав и обременение объекта недвижимости:		не зарегистрировано
1. Правообладатель (правообладатели):	1.161.	Нововосточное сельское поселение
2. Вид, номер и дата государственной регистрации права:	2.161.	Общая долевая собственность, № 42:15:0102009:20-42/004/2017-1 от 31.08.2017, доля в праве 131000/106764976
3. Ограничение прав и обременение объекта недвижимости:		не зарегистрировано
1. Правообладатель (правообладатели):	1.162.	Нововосточное сельское поселение
2. Вид, номер и дата государственной регистрации права:	2.162.	Общая долевая собственность, № 42:15:0102009:20-42/004/2017-2 от 25.10.2017, доля в праве 131000/106764976
3. Ограничение прав и обременение объекта недвижимости:		не зарегистрировано
1. Правообладатель (правообладатели):	1.163.	Нововосточное сельское поселение
2. Вид, номер и дата государственной регистрации права:	2.163.	Общая долевая собственность, № 42:15:0102009:20-42/004/2018-5 от 13.02.2018, доля в праве 131000/106764976
3. Ограничение прав и обременение объекта недвижимости:		не зарегистрировано
1. Правообладатель (правообладатели):	1.164.	Нововосточное сельское поселение
2. Вид, номер и дата государственной регистрации права:	2.164.	Общая долевая собственность, № 42:15:0102009:20-42/004/2018-6 от 07.03.2018, доля в праве 131000/106764976
3. Ограничение прав и обременение объекта недвижимости:		не зарегистрировано

ИНЖЕНЕР 2 КАТЕГОРИИ		Усикова Н.Г.
полное наименование должности	подпись	инициалы, фамилия

М.П.



<b>Земельный участок</b>			
(вид объекта недвижимости)			
Лист № _____ Раздела <u>2</u>	Всего листов раздела <u>2</u> : _____	Всего разделов: _____	Всего листов выписки: _____
<b>26.12.2019 № 42/001/900/2019-111603</b>			
Кадастровый номер:		<b>42:15:0102009:20</b>	

1. Правообладатель (правообладатели):	1.165.	Нововосточное сельское поселение
2. Вид, номер и дата государственной регистрации права:	2.165.	Общая долевая собственность, № 42:15:0102009:20-42/004/2018-7 от 07.03.2018, доля в праве 131000/10663976
3. Ограничение прав и обременение объекта недвижимости:	не зарегистрировано	
1. Правообладатель (правообладатели):	1.166.	Нововосточное сельское поселение
2. Вид, номер и дата государственной регистрации права:	2.166.	Общая долевая собственность, № 42:15:0102009:20-42/004/2018-9 от 18.10.2018, доля в праве 131000/106633976
3. Ограничение прав и обременение объекта недвижимости:	не зарегистрировано	
1. Правообладатель (правообладатели):	1.167.	Нововосточное сельское поселение
2. Вид, номер и дата государственной регистрации права:	2.167.	Общая долевая собственность, № 42:15:0102009:20-42/004/2019-10 от 09.01.2019, доля в праве 131000/106633976
3. Ограничение прав и обременение объекта недвижимости:	не зарегистрировано	
1. Правообладатель (правообладатели):	1.168.	Нововосточное сельское поселение
2. Вид, номер и дата государственной регистрации права:	2.168.	Общая долевая собственность, № 42:15:0102009:20-42/004/2019-11 от 24.01.2019, доля в праве 131000/106633976
3. Ограничение прав и обременение объекта недвижимости:	не зарегистрировано	
1. Правообладатель (правообладатели):	1.169.	Нововосточное сельское поселение
2. Вид, номер и дата государственной регистрации права:	2.169.	Общая долевая собственность, № 42:15:0102009:20-42/004/2019-12 от 12.03.2019, доля в праве 131000/106633976
3. Ограничение прав и обременение объекта недвижимости:	не зарегистрировано	

ИНЖЕНЕР 2 КАТЕГОРИИ		Усикова Н.Г.
полное наименование должности	подпись	инициалы, фамилия

М.П.

<b>Земельный участок</b>			
(вид объекта недвижимости)			
Лист № _____ Раздела <u>2</u>	Всего листов раздела <u>2</u> : _____	Всего разделов: _____	Всего листов выписки: _____
<b>26.12.2019 № 42/001/900/2019-111603</b>			
Кадастровый номер:		<b>42:15:0102009:20</b>	

1. Правообладатель (правообладатели):	1.170.	Нововосточное сельское поселение
2. Вид, номер и дата государственной регистрации права:	2.170.	Общая долевая собственность, № 42:15:0102009:20-42/004/2019-13 от 10.10.2019, доля в праве 131000/106633976
3. Ограничение прав и обременение объекта недвижимости:	не зарегистрировано	
4. Договоры участия в долевом строительстве:	не зарегистрировано	
5. Заявленные в судебном порядке права требования:	данные отсутствуют	
6. Сведения о возражении в отношении зарегистрированного права:	данные отсутствуют	
7. Сведения о наличии решения об изъятии объекта недвижимости для государственных и муниципальных нужд:	данные отсутствуют	
8. Сведения о невозможности государственной регистрации без личного участия правообладателя или его законного представителя:	данные отсутствуют	
9. Правопритязания и сведения о наличии поступивших, но не рассмотренных заявлений о проведении государственной регистрации права (перехода, прекращения права), ограничения права или обременения объекта недвижимости, сделки в отношении объекта недвижимости:	отсутствуют	
10. Сведения об осуществлении государственной регистрации сделки, права, ограничения права без необходимого в силу закона согласия третьего лица, органа:	данные отсутствуют	
11. Сведения о невозможности государственной регистрации перехода, прекращения, ограничения права на земельный участок из земель сельскохозяйственного назначения:	данные отсутствуют	

ИНЖЕНЕР 2 КАТЕГОРИИ		Усикова Н.Г.
полное наименование должности	подпись	инициалы, фамилия

М.П.

Земельный участок			
(вид объекта недвижимости)			
Лист №	Раздела <b>4.1</b>	Всего листов раздела <b>4.1</b> :	Всего разделов:
26.12.2019	№ 42/001/900/2019-111603		Всего листов выписки:
Кадастровый номер:		42:15:0102009:20	

Учетный номер части	Площадь (м²)	Содержание ограничения в использовании или ограничения права на объект недвижимости или обременения объекта недвижимости
1	2	3
1	50669	Публичный сервитут, ОАО "Ростелеком", 0, Распоряжение администрации Тяжинского района Кемеровской области № 1161р от 23.11.06

ИНЖЕНЕР 2 КАТЕГОРИИ		Усикова Н.Г.
полное наименование должности	подпись	инициалы, фамилия

М.П.



