

ПРОЕКТЫ ОРГАНИЗАЦИИ ДОРОЖНОГО ДВИЖЕНИЯ (ПОДД)  
ПАСПОРТИЗАЦИЯ, ИНВЕНТАРИЗАЦИЯ АВТОМОБИЛЬНЫХ ДОРОГ  
КОМПЛЕКСНАЯ СХЕМА ОРГАНИЗАЦИИ ДОРОЖНОГО ДВИЖЕНИЯ  
(КСОДД)  
ПРОГРАММА КОМПЛЕКСНОГО РАЗВИТИЯ ТРАНСПОРТНОЙ  
ИНФРАСТРУКТУРЫ (ПКРТИ)



ДИАГНОСТИКА, ОЦЕНКА ТРАНСПОРТНО - ЭКСПЛУАТАЦИОННОГО  
СОСТОЯНИЯ АВТОМОБИЛЬНЫХ ДОРОГ  
КОМПЛЕКСНАЯ СХЕМА ОРГАНИЗАЦИИ ТРАНСПОРТНОГО  
ОБСЛУЖИВАНИЯ НАСЕЛЕНИЯ ОБЩЕСТВЕННЫМ ТРАНСПОРТНОМ  
(КСОТ)

650024, Кемеровская обл. г. Кемерово, E-mail: pg-42rus@mail.ru, i.v.o\_88@mail.ru, тел: 8 (3842) 78-07-88, 8-913-435-02-01, 8-913-405-77-75



проект-групп.рф



twitter.com/PG42rus

ПРОЕКТНОЕ БЮРО ПО ОРГАНИЗАЦИИ ДОРОЖНОГО ДВИЖЕНИЯ

**Заказчик:**

Администрация Тяжинского муниципального района

**Подрядчик:**

ООО «ПроектГрупп»

**Владелец дорог:**

Администрация Тяжинского муниципального района

# ПРОЕКТ ОРГАНИЗАЦИИ ДОРОЖНОГО ДВИЖЕНИЯ

## по автомобильным дорогам общего пользования Тяжинского муниципального района

**Рассмотрено, согласованно, утверждено:**

Администрация Тяжинского муниципального района

Глава Тяжинского муниципального района \_\_\_\_\_ Кошкин С.Н.

**Разработано:**

Ген. директор \_\_\_\_\_ Копылов Д.О.

Главный инженер \_\_\_\_\_ Новосельцев П.А.

2019 г.





## Содержание

Введение	5
Пояснительная записка	6
Условные обозначения	9
п. Листвянка	11
ул. Зеленая	13
ул. Советская	39
пгт. Тяжинский	53
пер. Ленина	55
ул. Коммунистическая	71
ул. Вокзальная	91
ул. Гагарина	107
ул. Коммунальная	137
ул. Кооперативная	155
ул. Ленина	173
ул. Луговая	201
ул. Октябрьская	221
ул. Первомайская	241
ул. Тельмана	263
ул. Чапаева	281
ул. Чехова	301
ул. Юбилейная	319
пгт. Итатский	333
ул. Кирова	335
ул. Советская	359
с. Кубитет	403
ул. Рабочая (1 участок)	405
ул. Рабочая (2 участок)	425
ул. Рабочая (3 участок)	439
с. Новопокровка	451
ул. Центральная	453
с. Преображенка	469
ул. Советская	471



## Введение

Проект организации дорожного движения – это документ, содержащий контуры автомобильной дороги с выделением проезжих частей, тротуаров, газонов, разделительных полос и т.п. с указанием размещения технических средств организации дорожного движения (дорожных знаков, светофорных объектов, ограждений, искусственных неровностей, дорожной разметки).

Настоящий ПОДД направлен на решение следующих задач:

- обеспечение безопасности участников движения;
- введение необходимых режимов движения в соответствии с категорией автомобильной дороги, ее конструктивными элементами, искусственными сооружениями и другими факторами;
- своевременное информирование участников движения о дорожных условиях, расположении населенных пунктов, маршрутах проезда транзитных автомобилей через крупные населенные пункты;
- обеспечение правильного использования водителями транспортных средств, ширины проезжей части дороги.

Временные дорожные знаки (на период снижения допустимой нагрузки на ось, производство ремонтных работ и др.) в ПОДД не включены.

Все документы ПОДД выполнены в электронном виде с возможностью редактирования.

Для проведения полевых работ была использована передвижная дорожная лаборатория КП-514СМП-07 на базе автомобиля Тойота Лэнд Крузер Прадо. Использование лаборатории обеспечивало фиксацию в автоматическом режиме данных в части:

- протяженность;
- продольные уклоны;
- расстояние видимости в продольном профиле;
- радиусы кривых в плане;
- поперечные уклоны проезжей части;
- видео и фото фиксацию в границах полосы отвода.

Определение линейной протяженности автомобильных дорог осуществлялось при помощи датчика пройденного пути дорожной лаборатории и системы глобального позиционирования (GPS).

Разработка документации включает в себя следующие мероприятия:

### 1. Сбор исходных данных

- исходная информация (наименование объекта «автомобильная дорога», протяженность, статистика дорожно-транспортных происшествий) - предоставляется Заказчиком.

- натурные обследования.

### 2. Анализ существующей дорожно-транспортной ситуации

- характеристика участков дорог, включая их геометрические параметры, технико-эксплуатационное состояние, результаты натурных обследований;

- анализ существующей организации движения транспортных средств и пешеходов на территории, в отношении которой осуществляется разработка ПОДД;

- анализ размещения и состояния существующих ТСОДД, в т.ч. обоснованности размещения информационно-указательных дорожных знаков индивидуального проектирования;

- характеристика и оценка движения транспортных средств и пешеходов на пересечениях и примыканиях дорог, на регулируемых пешеходных переходах и железнодорожных переездах;

- причинно-следственный анализ возникновения ДТП.

- оценка необходимости вариантной проработки.

- иная информация.

### 3. Разработка проектных решений.

- варианты проектирования (при определении необходимости вариантной проработки);

- разработка схем ОДД по существующей ситуации их проработка и оценка на основе существующего и прогнозируемого уровней БДД;

Все документы ПОДД выполнены в электронном виде с возможностью редактирования.

## Пояснительная записка

### Нормативные ссылки

Настоящий ПОДД разработан инженерами ООО "ПроектГрупп" в соответствии с Техническим заданием и действующими нормативными документами:

- ГОСТ Р 52289-2004. Технические средства организации дорожного движения. Правила применения дорожных знаков, разметки, светофоров, дорожных ограждений и направляющих устройств
- ГОСТ Р 58398-2019 Экспериментальные технические средства организации дорожного движения Типоразмеры дорожных знаков. Виды и правила применения дополнительных дорожных знаков. Общие положения.
- ГОСТ Р 52290-2004. Технические средства организации дорожного движения. Знаки дорожные. Общие технические требования.
- ГОСТ 33151-2014. Дороги автомобильные общего пользования. Элементы обустройства. Технические требования. Правила применения.
- ГОСТ Р 52766-2007 Дороги автомобильные общего пользования. Элементы обустройства. Общие требования;
- СП 34.13330.2012. Свод правил. Автомобильные дороги. Актуализированная редакция СНиП 2.05.02-85\*.
- СП 113.13330.2012 Стоянки автомобилей. Актуализированная редакция СНиП 21-02-99\*.
- СП 42.13330.2011 Градостроительство. Планировка и застройка городских и сельских поселений. Актуализированная редакция СНиП 2.07.01-89\*;
- ГОСТ 33176-2014. Дороги автомобильные общего пользования. Горизонтальная освещенность от искусственного освещения. Технические требования.
- ГОСТ Р 51256-2018. Технические средства организации дорожного движения. Разметка дорожная. Классификация. Технические требования.
- ГОСТ Р 50970-2011 - Технические средства организации дорожного движения. Столбики сигнальные дорожные. Общие технические требования. Правила применения.
- ГОСТ 32846-2014. Дороги автомобильные общего пользования. Элементы обустройства. Классификация.
- ГОСТ 33025-2014. Дороги автомобильные общего пользования. Шумовые полосы. Технические условия.
- ГОСТ 33062-2014. Дороги автомобильные общего пользования. Требования к размещению объектов дорожного и придорожного сервиса.
- ГОСТ 33128-2014. Дороги автомобильные общего пользования. Ограждения дорожные. Технические требования.
- ГОСТ 33150-2014. Дороги автомобильные общего пользования. Проектирование пешеходных и велосипедных дорожек. Общие требования.
- ГОСТ Р 26804-2012 - Ограждения дорожные металлические барьерного типа. Технические условия.
- ГОСТ-Р 52605-2006. Технические средства организации дорожного движения. Искусственные неровности. Общие технические требования. Правила применения.
- ОСТ 218.1.002-2003 Автобусные остановки на автомобильных дорогах. Общие технические требования
- ГОСТ Р 52605-2006 - Технические средства организации дорожного движения. Искусственные неровности. Общие технические требования. Правила применения.

- ГОСТ Р 50577-93 - Знаки государственные регистрационные транспортных средств. Типы и основные размеры. Технические требования.
- ГОСТ Р 52398-2005 Классификация автомобильных дорог. Основные параметры и требования;
- ГОСТ Р 52399-2005 Геометрические элементы автомобильных дорог.
- ОДН 218.0.006-2002. Правила диагностики и оценки состояния автомобильных дорог. М.: Минтранс России. 2002.
- Методические рекомендации по назначению мероприятий для повышения безопасности движения на участках концентрации ДТП (утв. распоряжением Росавтодора от 30.03.2000г. №65-р)
- Условия эксплуатации железнодорожных переездов. Утв. приказом Минтранса России от 31 июля 2015 г. №237.
- ОДМ 218.4.005-2010 Рекомендации по обеспечению безопасности движения на автомобильных дорогах;
- ОДМ 218.6.015-2015 Рекомендации по учету и анализу дорожно-транспортных происшествий на автомобильных дорогах Российской Федерации;
- Правил дорожного движения РФ, утвержденных постановлением Совета Министров Правительства РФ №1090 от 23.10.1993 (с изменениями на 12 июля 2017 года).
- ГОСТ Р 8.000-2015 Государственная система обеспечения единства измерений (ГСИ).

### Определения

В настоящей документации применяют следующие термины с соответствующими определениями.

**Автомобильная дорога** – объект транспортной инфраструктуры, предназначенный для движения транспортных средств и включающий в себя земельные участки в границах полосы отвода автомобильной дороги и расположенные на них или под ними конструктивные элементы (дорожное полотно, дорожное покрытие и подобные элементы) и дорожные сооружения, являющиеся ее технологической частью, защитные дорожные сооружения, искусственные дорожные сооружения, производственные объекты, элементы обустройства автомобильных дорог.

**Дорожная разметка** – линии, надписи и другие обозначения на проезжей части, бордюрах, дорожных сооружениях и элементах обустройства дорог, информирующие участников дорожного движения об условиях и режимах движения на участке дороги.

**Дорожно-транспортное происшествие** – событие, возникшее в процессе движения по дороге транспортного средства и с его участием, при котором погибли или ранены люди, повреждены транспортные средства, сооружения, грузы либо причинен иной материальный ущерб.

**Дорожный знак** – устройство в виде панели определенной формы с обозначениями и/или надписями, информирующими участников дорожного движения о дорожных условиях и режимах движения, расположении населенных пунктов и других объектов.

**Организация дорожного движения** – комплекс организационно-правовых, организационно-технических мероприятий и распорядительных действий по управлению движением на дорогах.

**Проезжая часть** – основной элемент дороги, предназначенный для непосредственного движения транспортных средств.

**Улично-дорожная сеть** – совокупность участков улиц и дорог, объединенных по административному или географическому признаку.

**Технические средства организации дорожного движения** – дорожные знаки, разметка, светофоры, дорожные ограждения, направляющие устройства, искусственные неровности, предназначенные для информирования водителей об условиях движения по автомобильной дороге.

**Транспортный поток** – совокупность транспортных единиц, совершающих упорядоченное движение в сечении выбранного перегона.

**Маршрут** – совокупность возможных вариантов проезда между двумя транспортными узлами.

**Управление** – воздействие на тот или иной объект с целью улучшения его функционирования.

**Светофорный объект** – перекресток, оборудованный светофорами.

**Светофор** – устройство, предназначенное для поочередного пропуска участников движения через определенный участок улично-дорожной сети.

**Такт регулирования** – период действия определенной комбинации светофорных сигналов.

**Фаза регулирования** – совокупность основного и следующего за ним промежуточного такта.

**Цикл регулирования** – периодически повторяющаяся совокупность всех фаз.

#### Обозначения и сокращения

В настоящей документации применяют следующие обозначения и сокращения:

АСУД – Автоматизированная система управления движением.

БДД – Безопасность дорожного движения.

ГПТ – Городской пассажирский транспорт.

ДД – Дорожное движение.

ДТП – Дорожно-транспортное происшествие.

КСОД – Комплексная схема организации движения.

ОДД – Организация дорожного движения.

ОСР – общесистемные решения.

ПДД – Правила дорожного движения.

ПЧ – Проезжая часть.

РФ – Российская Федерация.

ТП – Транспортный поток.

ТС – Транспортное средство.

ТСОДД – Технические средства организации дорожного движения.

ТСРДД – Технические средства регулирования дорожного движения.

УДС – Улично-дорожная сеть.

ЗИП – знак индивидуального проектирования.

#### Анализ существующей дорожно-транспортной ситуации

##### Характеристика территории в отношении которой разрабатывается ПОДД

Расположение – Кемеровская область, Тяжинский район

##### Анализ существующей организации движения транспортных средств и пешеходов на территории, в отношении которой осуществляется разработка ПОДД, анализ размещения и состояния существующих ТСОДД, в т. ч. обоснованности размещения:

Существующая организация дорожного движения на дорогах Тяжинского муниципального района в большинстве случаев не соответствует требованиям действующих нормативных документов.

В ходе обследования участков дорог инженерами ООО «ПроектГрупп» были выявлены следующие несоответствия:

- отсутствует либо нанесена не верно дорожная разметка на улицах с асфальтобетонным покрытием;
- не выдержаны расстояния между существующими стойками дорожных знаков, дорожные знаки установлены не по ГОСТ Р 52289-2004;
- отсутствуют знаки приоритета на примыканиях и пересечениях;
- обустройство остановочных пунктов не соответствует требованиям ОСТ 218.1.002-2003;
- отсутствуют (установлены не все необходимые) дорожные знаки на парковках;
- обустройство участков дороги вблизи детских образовательных учреждений не соответствует

требованиям ГОСТ Р 52289-2004;

- обустройство перекрестков со светофорным регулированием не соответствует требованиям ГОСТ Р 52289-2004: отсутствует или установлено не в полном объеме ОПО, отсутствуют ДЗ 6.16;

- существующие искусственные неровности (размеры, обустройство, расположение) не соответствуют требованиям ГОСТ Р 52605-2006;

- количество пешеходных переходов не обеспечивает безопасное пересечение проезжей части пешеходами в местах автобусных остановок, существующие пешеходные переходы обустроены дорожными знаками, не соответствующими изм. №3 ГОСТ Р 52289-2004;

- тротуары и пешеходные дорожки отсутствуют, либо их параметры не соответствуют требованиям ГОСТ Р 33150-2014;

- существующее стационарное электрическое освещение отсутствует на участках дорог, либо количество опор и светильников недостаточно для достижения освещенности, регламентированной ГОСТ Р 54305-2011.

##### Анализ условий и параметров дорожного движения (в частности, скорость, плотность и интенсивность движения транспортных и пешеходных потоков, уровень загрузки дорог движением, задержка в движении транспортных средств и пешеходов)

Интенсивность движения ТС на участках дорог Тяжинского муниципального района в большинстве случаев соответствует нормативным значениям для данной категории дороги. Уровень загрузки дорог – низкий. При данной интенсивности движения транспортных средств и пешеходов задержки отсутствуют.

##### Характеристика и оценка движения транспортных средств и пешеходов на пересечениях и примыканиях дорог, на регулируемых пешеходных переходах и железнодорожных переездах:

На дорогах Тяжинского муниципального района имеются регулируемые пешеходные переходы. Движение пешеходов на дорогах, в т. ч. на регулируемых пешеходных переходах затруднено, так как на большем протяжении дорог не устроен пешеходный тротуар. Также на данных дорогах имеются железнодорожные переезды, обустройство которых не соответствует нормативным требованиям.

##### Причинно-следственный анализ возникновения ДТП:

Информация о ДТП отсутствует.

##### Иная информация

Иная информация отсутствует.

##### Проектные решения

Проектом предусмотрено:

- установка дорожных знаков II типоразмера по ГОСТ Р 52290-2004;
- нанесение горизонтальной дорожной разметки с учетом пересечений и примыканий (при ширине проезжей части более 6 м – наносится краевая и осевая разметка, менее 6 м – только краевая);
- установка стационарного электрического освещения (шаг опор 40 м, высота опор – 7,5 м, тип светильника – ГКУ 15) в населенных пунктах при его отсутствии на основании светотехнического расчета (полученная средняя освещенность – 15 лк, что удовлетворяет требованиям ГОСТ Р 54305-2011 для данной категории дороги);
- устройство асфальтобетонного тротуара шириной 1,5 м в границах жилой застройки в соответствии с требованиями ГОСТ Р 33150-2014;
- мероприятия по обустройству пешеходных переходов: установка ДЗ 5.19.1 и 5.19.2 - "Пешеходный переход" на щитах со световозвращающей флуоресцентной пленкой желто-зеленого цвета в соответствии с Изм.№3 ГОСТ Р 52289;

- мероприятия по обустройству примыканий: установка знаков приоритета на примыканиях (адресная привязка указана в ведомости по размещению дорожных знаков);
- мероприятия по обустройству участков дорог вблизи детских образовательных учреждений (перенос существующих ТСОДД, установка недостающих) в соответствии с требованиями ГОСТ Р 52289-2004: установка ДЗ 1.23, устройство искусственных неровностей по ГОСТ Р 52605-2006 с установкой ДЗ 1.17 и 5.20 и нанесением разметки 1.25, ограничение скорости движения транспортных средств (установка ДЗ 3.24), установка ограничивающего пешеходного ограждения по ГОСТ 33127-2014, установка транспортных светофоров Т.7 совместно с ДЗ 5.19.1 и 5.19.2 в месте пешеходного перехода по ГОСТ Р 32944-2014, а также установка ДЗ 3.2 на въездах на территории данных учреждений;
- мероприятия по обустройству автобусных остановок в соответствии с требованиями ОСТ 218.1.002-2003 (при возможности размещения): устройство заездного кармана длиной 44 м (отгоны по 15 м, ширина – 3 м, устройство бордюра высотой 0,2 м, устройство посадочной площадки длиной 14 м, шириной 3 м, установка автопавильона, установка двустороннего ДЗ 5.16 на начале посадочной площадки, нанесение дорожной разметки 1.17, 1.1 и 1.11;
- мероприятия по обустройству мостовых сооружений: установка ЗИП 6.11 «Наименование объекта», установка недостающего ДО с удерживающей способностью У-3 на подходах к мостовому сооружению;
- установка ДЗ 7.3 (основных и предварительных), а также других знаков сервиса перед соответствующими объектами;
- установка ДЗ 3.1 на примыканиях, где организовано одностороннее движение (территории АЗС и т. п.);
- мероприятия по обустройству перекрестков со светофорным регулированием: установка недостающего ОПО, установка ДЗ 6.16;
- мероприятия по обустройству парковочных мест: установка ДЗ 6.4 (6.4.1д – 6.4.22д) с табличками 8.2.1 (зона действия, в том числе минимум 10% от длины парковочного пространства для маломобильных групп населения по СП 136.133.30.2012);
- установка ДЗ 1.11.1 – 1.11.2 перед опасными кривыми в плане малого радиуса;
- обустройство ж/д переездов в соответствии с Условия эксплуатации железнодорожных переездов (установка необходимых дорожных знаков, светофоров Тб.д, сигнальных столбиков, нанесение дорожной разметки 1.1 (100м) перед ж/д переездом);
- на основании специфики рекомендуемого варианта проектирования мероприятия по организации движения велосипедистов, размещению объектов инфраструктуры для такого движения не требуется. Движение велосипедистов в жилых зонах осуществляется по пешеходным тротуарам в соответствии с СП 34.133.30;
- параметры транспортного потока на автомобильных дорогах не предусматривает обустройство реверсивного движения;
- иные мероприятия и мероприятия по организации движения транспортных средств и пешеходов на новых или реконструируемых объектах капитального строительства различного функционального назначения, включая прилегающие к ним дороги, проектом не предусматриваются.

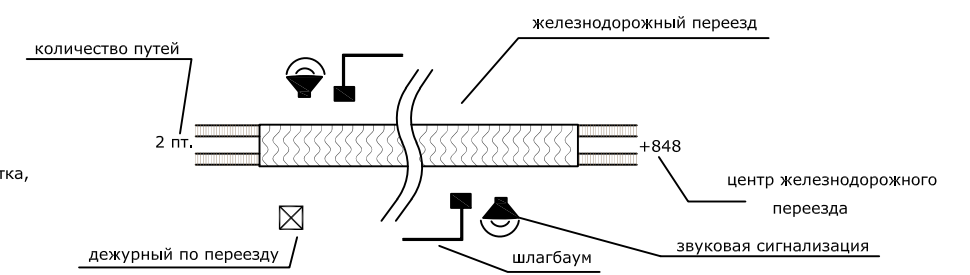
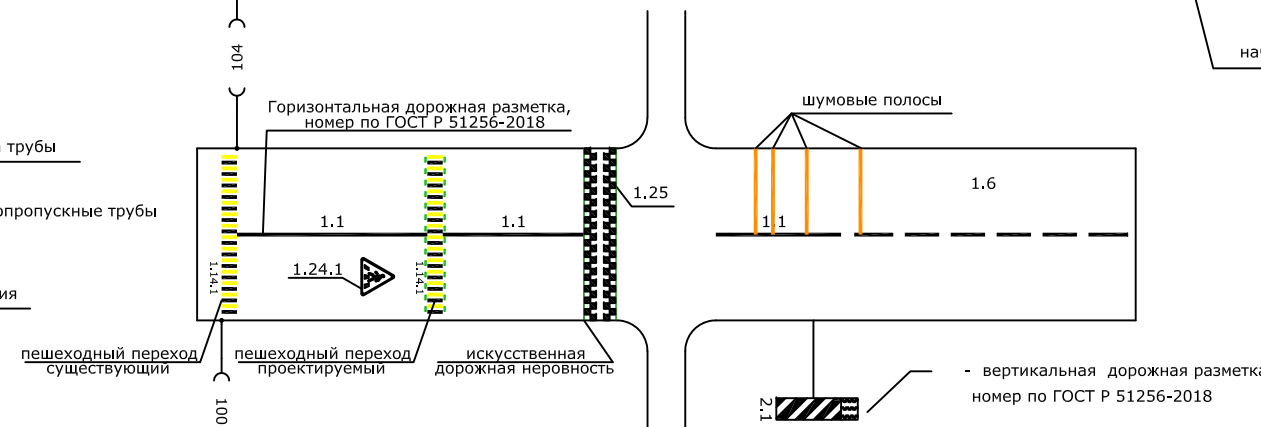
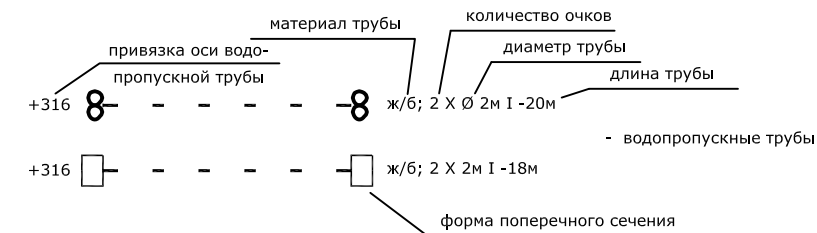
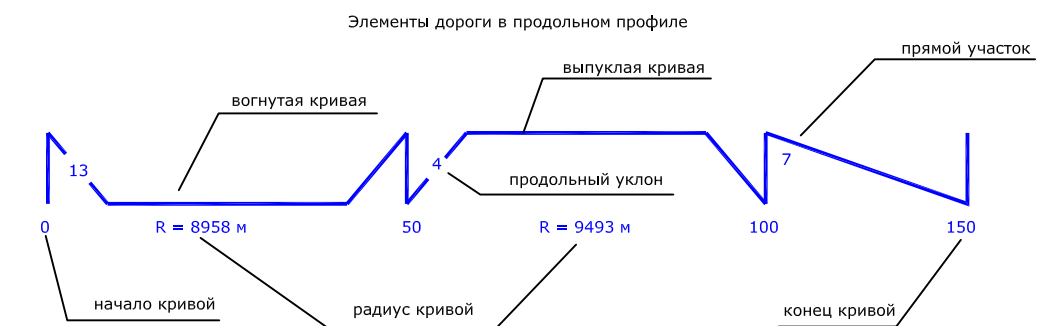
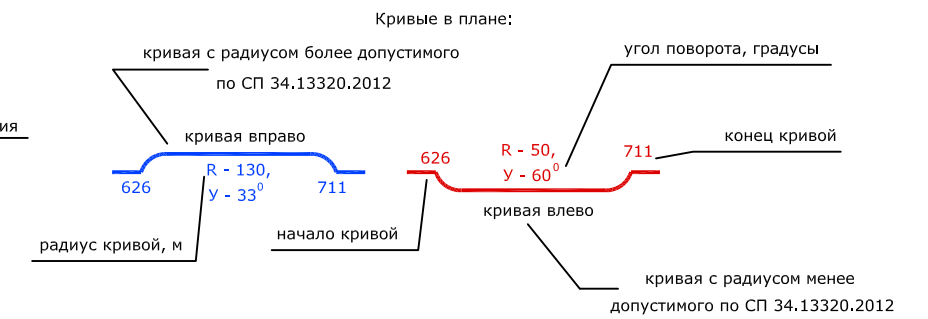
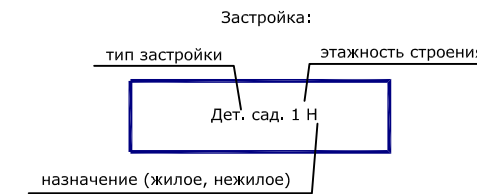
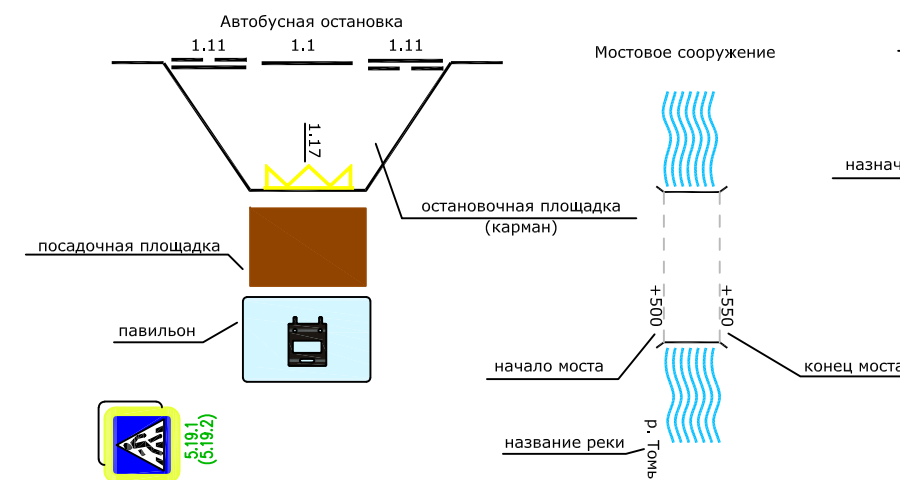
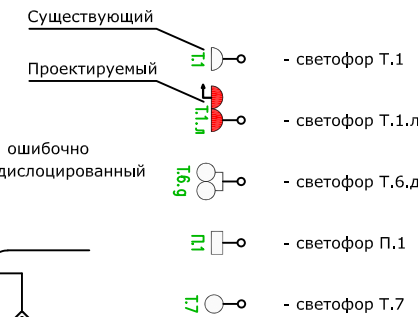
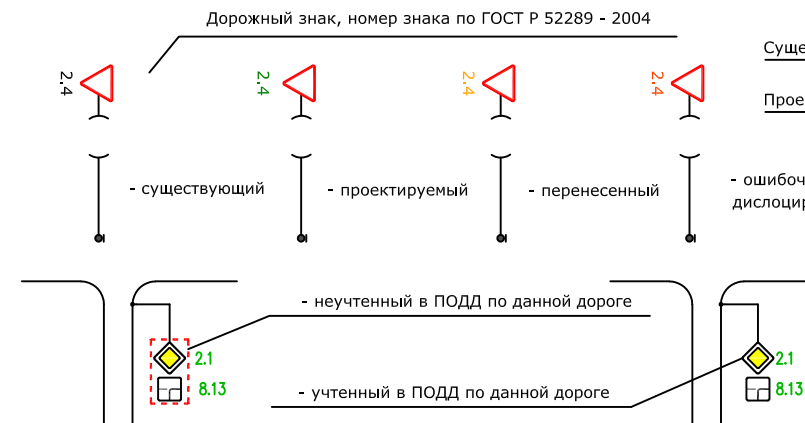
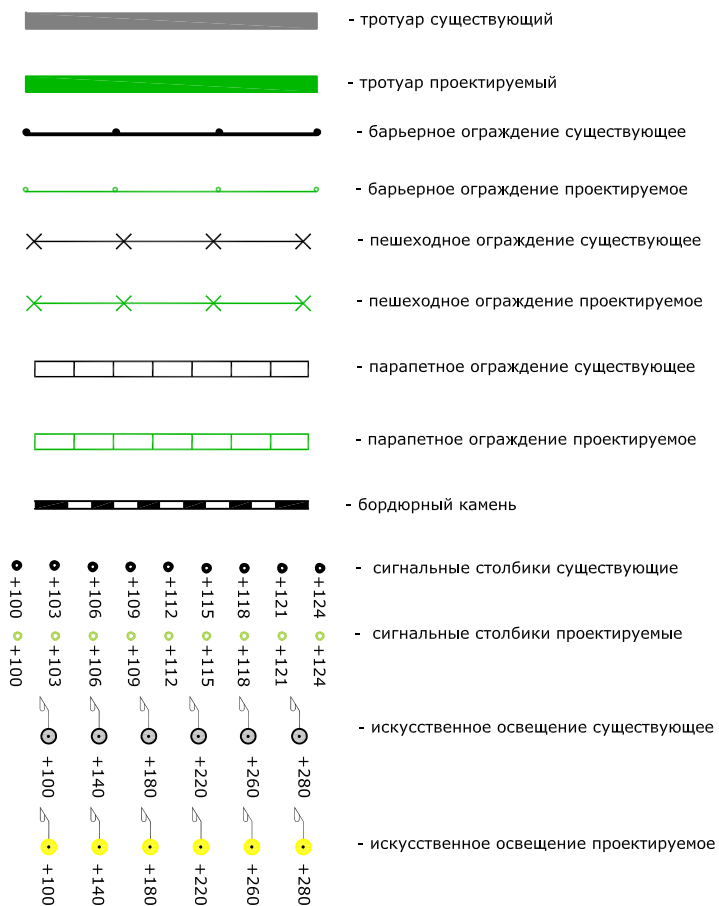
Ведомость согласований и заключения согласующих организаций		
№	Наименование согласующей организации	ФИО, подпись

## Основные условные обозначения

## Дорожные знаки:

## Светофоры дорожные:

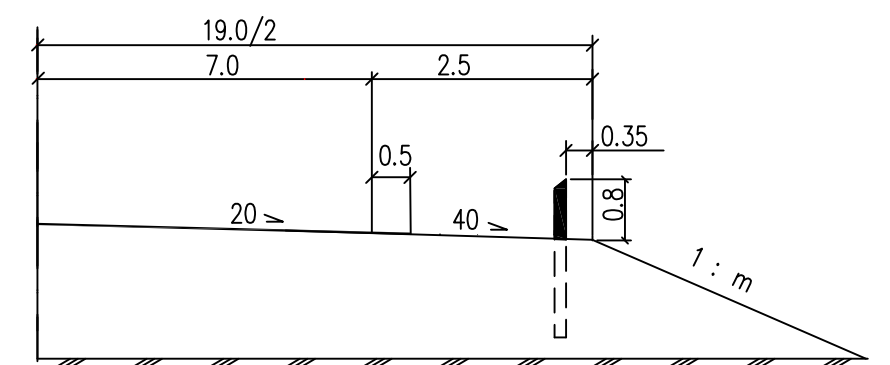
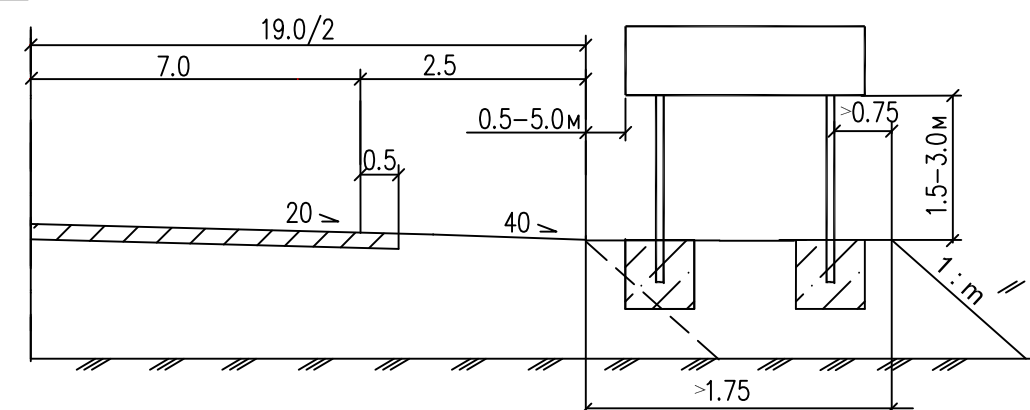
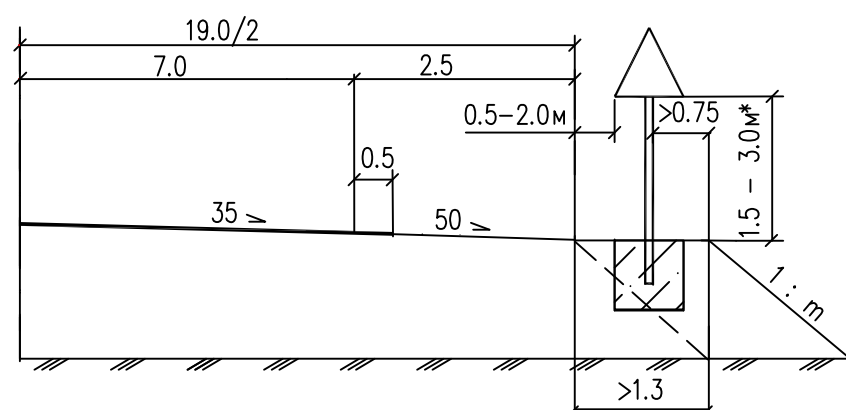
## Тип покрытия проезжей части:



## Схема установки дорожных знаков

## Схемы установки дорожных знаков индивидуального проектирования

## Схема установки сигнальных столбиков



Примечание: \* - при установке знака в населенном пункте высота установки равна 2.0 - 4.0м




Форма, цвет, размеры дорожной разметки ГОСТ Р 51256-2018

Номер	Форма, размеры, м.	Цвет*, назначение
1.1		Разделяет транспортные потоки противоположных направлений и обозначает границы полос движения в опасных местах на дорогах; обозначает границы проезжей части, на которые въезд запрещен; обозначает границы стояночных мест транспортных средств
1.2		Обозначает край проезжей части
1.3		Разделяет транспортные потоки противоположных направлений на дорогах с четырьмя и более полосами для движения в обоих направлениях, с двумя или тремя при ширине полос более 3,75 м
1.4		Цвет - желтый. Обозначает места, где запрещена остановка транспортных средств
1.5	<p>60 км/ч, 1,00-3,00, 3,00-9,00; 60 км/ч, 3,00-4,00, 9,00-12,00. L1:L2=1:3</p>	Разделяет транспортные потоки противоположных направлений на дорогах, имеющих две или три полосы; обозначает границы полос движения при наличии двух и более полос, предназначенных для движения в одном направлении
1.6	<p>60 км/ч, 3,00-6,00, 1,00-2,00; 60 км/ч, 6,00-9,00, 2,00-3,00. L1:L2=3:1</p>	Предупреждает о приближении к разметке 1.1 или 1.11, которая разделяет транспортные потоки противоположных или попутных направлений
1.7		Обозначает полосы движения в пределах перекрестка
1.8	<p>0,4 - на автомагистралях (дорогах, обозначенных знаком 5.1 по ГОСТ Р 52290); 0,2 - на прочих дорогах</p>	Обозначает границу между полосой разгона или торможения и основной полосой проезжей части
1.9	<p>60 км/ч, 3,00-6,00, 1,00-2,00; 60 км/ч, 6,00-9,00, 2,00-3,00. L1:L2=3:1</p>	Обозначает границы полос движения, на которых осуществляется реверсивное регулирование; разделяет транспортные потоки противоположных направлений (при выключенных реверсивных светофорах) на дорогах, где осуществляется реверсивное регулирование
1.10		Цвет - желтый. Обозначает места, где запрещена стоянка транспортных средств

Номер	Форма, размеры, м.	Цвет*, назначение
1.11	<p>В местах разворота, въезда и выезда с прилегающей территории 0,9, 0,3. 60 км/ч, 3,00-6,00, 1,00-2,00; 60 км/ч, 6,00-9,00, 2,00-3,00. L1:L2=3:1</p>	Разделяет транспортные потоки противоположных или попутных направлений на участках дорог, где перестроение разрешено только из одной полосы; обозначает места, где необходимо разрешить движение только со стороны прерывистой линии (в местах разворота, въезда и выезда с прилегающей территории)
1.12		Указывает место, где водитель должен остановиться при наличии знака 2.5 (по ГОСТ Р 52290) или при запрещающем сигнале светофора (регулирущика)
1.13		Указывает место, где водитель должен при необходимости остановиться, уступая дорогу транспортным средствам, движущимся по пересекаемой дороге
1.14.1		Обозначает пешеходный переход при P больше или равно 6,00 P больше и равно 4,00
1.14.2		Обозначает пешеходный переход при ширине больше 6,00 стрелы разметки 1.14.2 указывают направление движения пешеходов
1.15		Обозначает место, где велосипедная дорожка пересекает проезжую часть
1.16.1		Обозначает островки, разделяющие транспортные потоки противоположных направлений
1.16.2		Обозначает островки, разделяющие транспортные потоки одного направления. Размеры и углы наклона линий разметки - как для разметки 1.16.1
1.16.3		Обозначает островки в местах слияния транспортных потоков. Размеры и углы наклона линий разметки - как для разметки 1.16.1
1.17		Цвет - желтый. Обозначает места остановок маршрутных транспортных средств и стоянки такси
1.24.1		Дублирование предупреждающих дорожных знаков***

Номер	Форма, размеры, м.	Цвет*, назначение
1.24.2		Дублирование запрещающих дорожных знаков
1.24.3		Дублирование дорожного знака "Инвалиды"
1.24.4		Дублирование дорожного знака "Фотовидеофиксация" и/или обозначение участков дороги, на которых может осуществляться фотовидеофиксация
1.25		Обозначение искусственных неровностей по ГОСТ Р 52605
* По умолчанию цвет разметки: белый - для постоянной горизонтальной дорожной разметки (кроме 1.4, 1.10, 1.17); оранжевый - для временной горизонтальной дорожной разметки. ** Здесь и далее под скоростью движения следует принимать максимально допустимую скорость движения на данном участке дороги. *** Изображения символов знаков должны соответствовать приведенным в ГОСТ Р 52290, увеличенным до необходимого размера с учетом изменений или сохранения пропорций. Допускается дублирование дорожных знаков в цветовом решении, соответствующем ГОСТ Р 52290.		





**п. Листвянка**



**п. Листвянка, ул. Зеленая**

**0+000 –1+069**

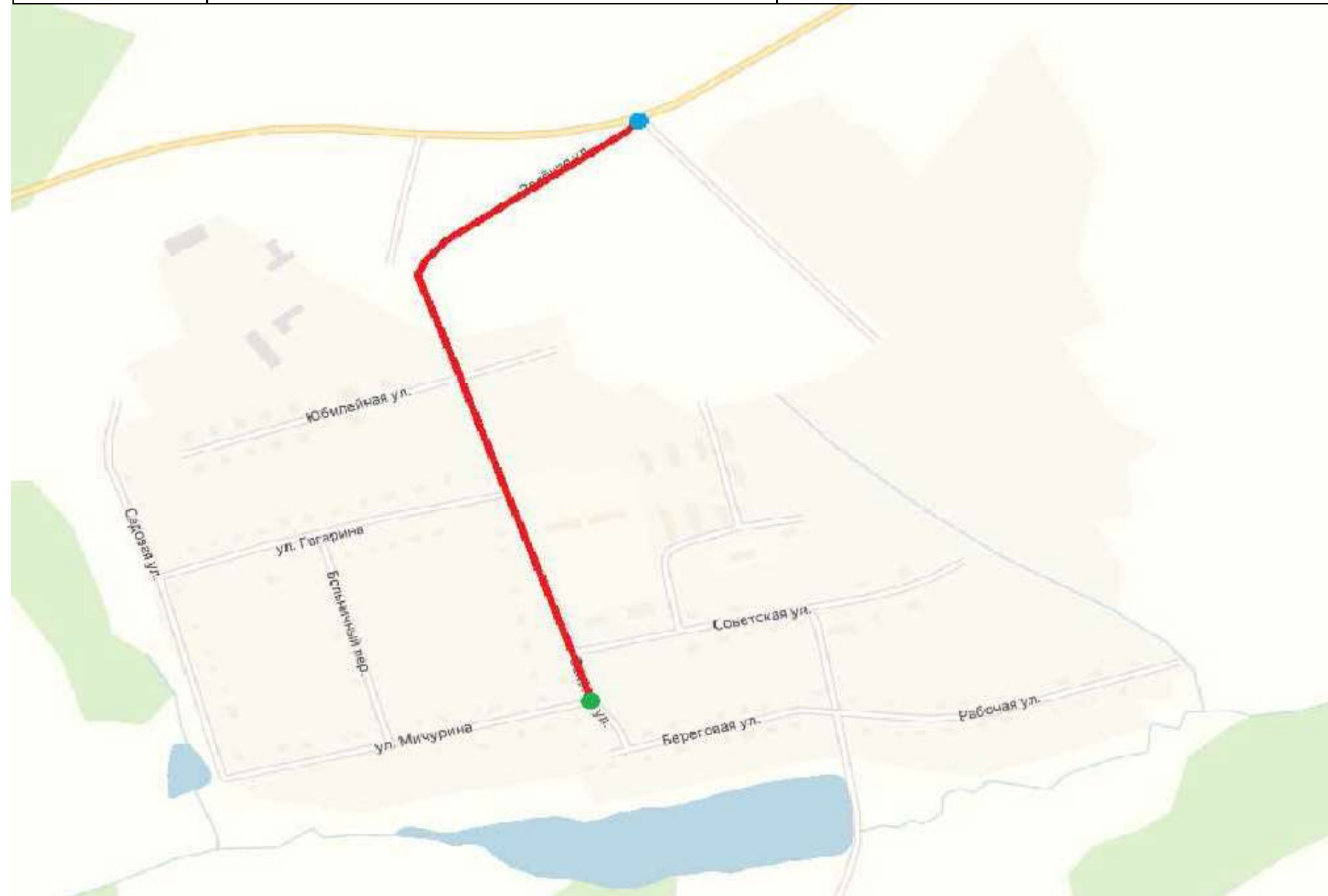


## Схема размещения объекта




### Место дислокации объекта:

Кемеровская область, Тяжинский район, п.Листвянка, ул. Зеленая



	Широта, N	Долгота, E
Начало	56.066089	88.394568
Конец	56.074171	88.395716



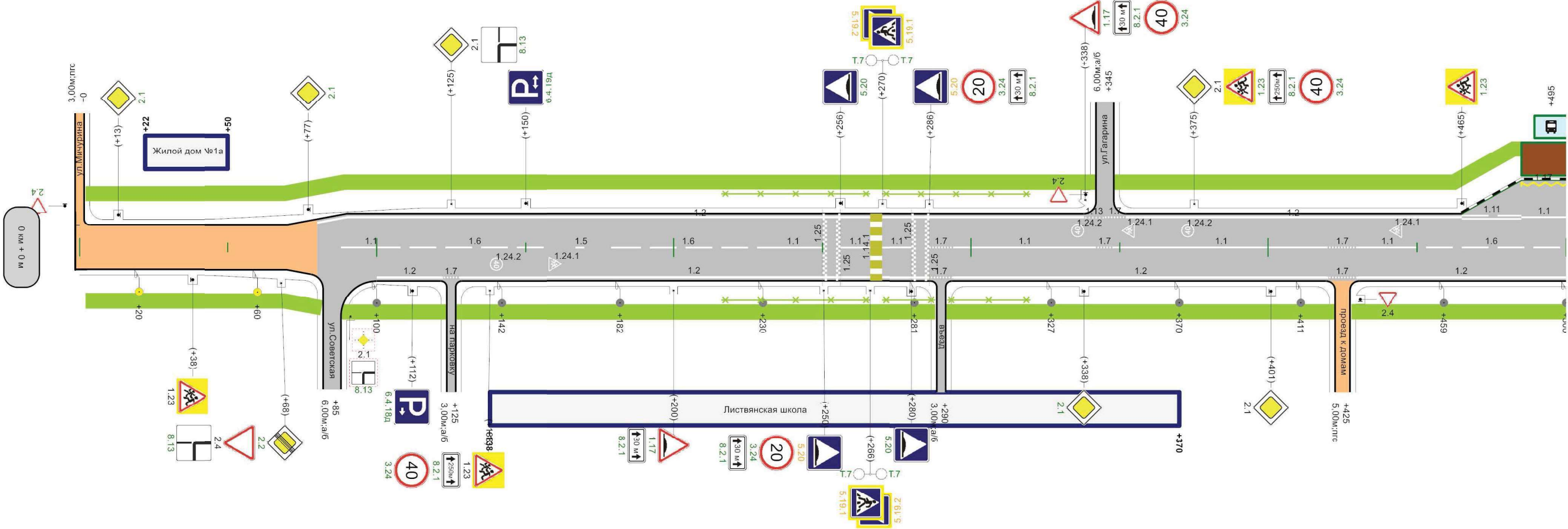
### Условные обозначения

-  начало участка дороги
-  конец участка дороги
-  траектория проезда дорожной лаборатории





Административный район											
Элементы дороги в продольном профиле											
Кривые в плане											
Тротуары слева		н/д: ширина 1,5м, а/б, 2 - 342					н/д: ширина 1,5м, а/б, 348 - 500				
Дорожные ограждения и направляющие устройства слева							н/д: Оцинкованный металл, 216 - 266				
							н/д: Оцинкованный металл, 270 - 320				
Видимость автомобиля в обратном направлении	2-ая от осевой										
	1-ая от осевой	1,2 80 - 338					1,13 1,17 338 - 342 342 - 350				
							1,2 352 - 465				
							1,11 1,1 465 - 485 485 - 500				

Разметка на участке:  
1.1 : 215,00 м  
1.2 : 747,00 м  
1.5 : 22,00 м  
1.6 : 150,00 м  
1.7 : 55,00 м  
1.11 : 20,00 м  
1.13 : 7,00 м  
1.14.1 : 6,00 м  
1.17 : 16,00 м  
1.24.1 : 3,00 шт  
1.24.2 : 3,00 шт  
1.25 : 12,00 м

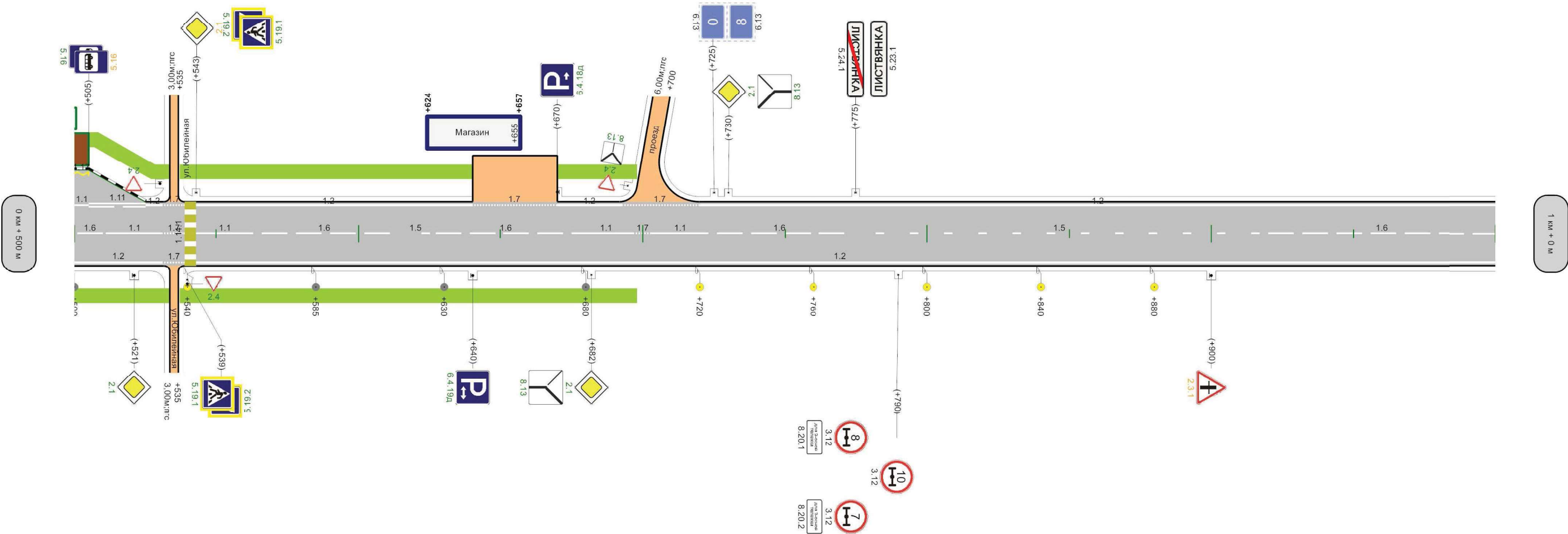


Характеристики проезжей части		0,50-4,00-0,50									
Видимость автомобиля в прямом направлении		0,50-6,00-0,50									
Дорожные ограждения и направляющие устройства справа	осевая	1,1 88 - 108	1,6 108 - 158	1,5 158 - 180	1,6 180 - 230	1,1 230 - 250	1,1 256 - 266	1,1 270 - 280	1,7 288 - 294	1,1 294 - 342	1,7 342 - 348
	1-ая от осевой		1,2 100 - 122	2,2 122 - 158	1,2 128 - 286				1,7 286 - 294	1,2 294 - 420	1,1 348 - 420
							н/д: Оцинкованный металл, 216 - 266				
							н/д: Оцинкованный металл, 292 - 320				
Тротуары справа		н/д: ширина 1,5м, а/б, 2 - 82					н/д: ширина 1,5м, а/б, 88 - 288				
							н/д: ширина 1,5м, а/б, 291 - 423				
							н/д: ширина 1,5м, а/б, 428 - 500				

Административный район											
Элементы дороги в продольном профиле											
Кривые в плане											
Тротуары слева		н/д: ширина 1,5м, а/б, 500 - 534	н/д: ширина 1,5м, а/б, 537 - 640				н/д: ширина 1,5м, а/б, 670 - 695				
Дорожные ограждения и направляющие устройства слева											
Видимость автомобиля в обратном направлении	2-ая от осевой	1,17 505 - 525	1,2 525 - 531	1,7 531 - 538	1,2 538 - 640			1,7 640 - 670	1,2 670 - 692	1,7 692 - 720	1,2 720 - 1000
	1-ая от осевой	1,11 505 - 525	1,2 525 - 531	1,7 531 - 538	1,2 538 - 640			1,7 640 - 670	1,2 670 - 692	1,7 692 - 720	1,2 720 - 1000
Видимость автомобиля в обратном направлении											

Разметка на участке:


- 1.1 : 85,00 м
- 1.2 : 901,00 м
- 1.5 : 161,00 м
- 1.6 : 241,00 м
- 1.7 : 88,00 м
- 1.11 : 20,00 м
- 1.14.1 : 6,00 м
- 1.17 : 5,00 м



Характеристики проезжей части		0,50-6,00-0,50												
Видимость автомобиля в прямом направлении														
Видимость автомобиля в прямом направлении	осевая	1,6 500 - 511	1,1 511 - 531	1,7 531 - 538	1,1 543 - 563	1,6 563 - 613	1,5 613 - 627	1,6 627 - 677	1,1 677 - 697	1,7 697 - 703	1,1 703 - 723	1,6 723 - 773	1,5 773 - 920	1,6 920 - 1000
	1-ая от осевой	1,2 500 - 531	1,7 531 - 538	1,2 539 - 1000										
Дорожные ограждения и направляющие устройства справа														
Тротуары справа		н/д: ширина 1,5м, а/б, 500 - 534		н/д: ширина 1,5м, а/б, 537 - 698										




Разметка на участке:  
1.1 : 40,00 м  
1.2 : 118,00 м  
1.6 : 20,00 м  
1.7 : 14,00 м  
1.13 : 15,00 м





## 6.10.1 Тяжинский, Путятинский



Номер знака: 6.10.1. "Указатель направлений"

Площадь: 3,50 кв. м

Количество: 1 шт.

Местоположение: слева 0+775

Дорога: п.Листвянка, ул.Зелёная

Фон знака: синий


Размеры надписей даны по границам литерных площадок слов (символов)

Ширина литерных площадок сокращена п. 4.9. ГОСТ Р 52290-2004

Размеры надписей даны по границам слов (символов)



## 5.24.1 Листвянка



Номер знака: 5.24.1. "Конец населенного пункта"

Площадь: 0,90 кв. м

Количество: 1 шт.

Местоположение: слева 0+775

Дорога: п.Листвянка, ул.Зелёная

Фон знака: белый


Размеры надписей даны по границам литерных площадок слов (символов)

Ширина литерных площадок сокращена п. 4.9. ГОСТ Р 52290-2004

Размеры надписей даны по границам слов (символов)



## 5.23.1 Листвянка



Номер знака: 5.23.1. "Начало населенного пункта"

Площадь: 0,90 кв. м

Количество: 1 шт.

Местоположение: слева 0+775

Дорога: п.Листвянка, ул.Зелёная

Фон знака: белый

Размеры надписей даны по границам литерных площадок слов (символов)

Ширина литерных площадок сокращена п. 4.9. ГОСТ Р 52290-2004

Размеры надписей даны по границам слов (символов)





Ведомость дорожной разметки (горизонтальной)

Дорога: п.Листвянка, ул.Зелёная  
Участок: 0,000 - 1,069 км.

№ км	1.1(м)	1.2(м)	1.5(м)	1.6(м)	1.7(м)	1.11(м)	1.13(м)	1.14.1(м)	1.17(м)	1.24.1(шт)	1.24.2(шт)	1.25(м)	ИТОГО, м2
коэф.привед. к 1.1	1.000	1.000	0.250	0.750	0.500	1.750	0.250	32.000	1.750	1.550	1.910	0.160	
Ширина, м	0.10	0.10	0.10	0.10	0.10	0.10	0.60	4.00	0.10	1.00	1.00	0.40	
1	2	3	4	5	6	7	8	9	10	11	12	13	14
0 - 1	300.000	1648.000	183.000	391.000	143.000	40.000	7.000	12.000	20.000	1.000	2.000	12.000	290.487
1 - 2	40.000	118.000	0.000	20.000	14.000	0.000	15.000	0.000	0.000	0.000	0.000	0.000	18.375
ИТОГО	340.000	1766.000	183.000	411.000	157.000	40.000	22.000	12.000	20.000	1.000	2.000	12.000	308.862
ЛИН.КМ	0.340	1.766	0.183	0.411	0.157	0.040	0.022	0.012	0.020	0.000	0.000	0.012	
ПРИВЕД.КМ	0.340	1.766	0.046	0.308	0.079	0.070	0.006	0.384	0.035	0.000	0.000	0.002	
ПЛОЩАДЬ	34.000	176.600	4.575	30.825	7.850	7.000	0.550	38.400	3.500	1.550	3.820	0.192	308.862

# Ведомость размещения дорожных знаков

Дорога: п.Листвянка, ул.Зелёная

Участок: 0,000 - 1,069 км.

№ п/п	Номер знака по ГОСТ Р 52290-2004	Наименование знака	Типоразмер знака	Площадь знаков, м2 (для знаков индивидуального проектирования)	Адрес, км + м	Установлено / требуется установить или демонтировать	Количество	Месторасположение
1	2	3	4	5	6	7	8	9
		<b>Предупреждающие знаки</b>						
1	1.17	Искусственная неровность	II	-	0+200	Требуется установить	1	справа
2	1.17	Искусственная неровность	II	-	0+338	Требуется установить	1	слева
3	1.23	Дети	II	-	0+038	Установлено	1	справа
4	1.23	Дети	II	-	0+138	Установлено	1	справа
5	1.23	Дети	II	-	0+235	Демонтировать	1	справа
6	1.23	Дети	II	-	0+360	Демонтировать	1	слева
7	1.23	Дети	II	-	0+375	Требуется установить	1	слева
8	1.23	Дети	II	-	0+465	Требуется установить	1	слева
		<b>Итого установлено:</b>					<b>2</b>	
		<b>Итого перенести:</b>					<b>0</b>	
		<b>Итого демонтировать:</b>					<b>2</b>	
		<b>Итого требуется установить:</b>					<b>4</b>	
		<b>Итого:</b>					<b>6</b>	
		<b>Знаки приоритета</b>						
9	2.1	Главная дорога	II	-	0+013	Требуется установить	1	слева
10	2.1	Главная дорога	II	-	0+077	Требуется установить	1	слева
11	2.1	Главная дорога	II	-	0+125	Установлено	1	слева
12	2.1	Главная дорога	II	-	0+338	Требуется установить	1	справа
13	2.1	Главная дорога	II	-	0+375	Установлено	1	слева
14	2.1	Главная дорога	II	-	0+401	Установлено	1	справа
15	2.1	Главная дорога	II	-	0+521	Требуется установить	1	справа
16	2.1	Главная дорога	II	-	0+543	Перенести	1	слева
17	2.1	Главная дорога	II	-	0+682	Требуется установить	1	справа
18	2.1	Главная дорога	II	-	0+730	Требуется установить	1	слева
19	2.2	Конец главной дороги	II	-	0+068	Требуется установить	1	справа
20	2.3.1	Пересечение со второстепенной дорогой	II	-	0+900	Перенести	1	справа
21	2.4	Уступите дорогу	II	-	0+000	Требуется установить	1	слева на примыкании
22	2.4	Уступите дорогу	II	-	0+068	Установлено	1	справа
23	2.4	Уступите дорогу	II	-	0+345	Установлено	1	слева на примыкании
24	2.4	Уступите дорогу	II	-	0+425	Установлено	1	справа на примыкании
25	2.4	Уступите дорогу	II	-	0+535	Требуется установить	1	слева на пересечении
26	2.4	Уступите дорогу	II	-	0+535	Требуется установить	1	справа на пересечении
27	2.4	Уступите дорогу	II	-	0+700	Требуется установить	1	слева на примыкании
28	2.4	Уступите дорогу	II	-	1+069	Установлено	1	справа на примыкании
		<b>Итого установлено:</b>					<b>7</b>	
		<b>Итого перенести:</b>					<b>2</b>	
		<b>Итого демонтировать:</b>					<b>0</b>	
		<b>Итого требуется установить:</b>					<b>11</b>	
		<b>Итого:</b>					<b>20</b>	



		<b>Запрещающие знаки</b>						
29	3.12	Ограничение нагрузки на ось	II	-	0+790	Установлено	3	справа
30	3.24	Ограничение максимальной скорости	II	-	0+138	Требуется установить	1	справа
31	3.24	Ограничение максимальной скорости	II	-	0+250	Требуется установить	1	справа
32	3.24	Ограничение максимальной скорости	II	-	0+286	Требуется установить	1	слева
33	3.24	Ограничение максимальной скорости	II	-	0+338	Требуется установить	1	слева
34	3.24	Ограничение максимальной скорости	II	-	0+375	Требуется установить	1	слева
		<b>Итого установлено:</b>					<b>3</b>	
		<b>Итого перенести:</b>					<b>0</b>	
		<b>Итого демонтировать:</b>					<b>0</b>	
		<b>Итого требуется установить:</b>					<b>5</b>	
		<b>Итого:</b>					<b>8</b>	
		<b>Знаки особых предписаний</b>						
35	5.16	Место остановки автобуса и(или) троллейбуса	II	-	0+505	Перенести	1	слева
36	5.16	Место остановки автобуса и(или) троллейбуса	II	-	0+505	Требуется установить	1	слева
37	5.19.1	Пешеходный переход	II	-	0+266	Перенести	1	справа
38	5.19.1	Пешеходный переход	II	-	0+270	Перенести	1	слева
39	5.19.1	Пешеходный переход	II	-	0+539	Требуется установить	1	справа
40	5.19.1	Пешеходный переход	II	-	0+543	Требуется установить	1	слева
41	5.19.2	Пешеходный переход	II	-	0+266	Перенести	1	справа
42	5.19.2	Пешеходный переход	II	-	0+270	Перенести	1	слева
43	5.19.2	Пешеходный переход	II	-	0+539	Требуется установить	1	справа
44	5.19.2	Пешеходный переход	II	-	0+543	Требуется установить	1	слева
45	5.20	Искусственная неровность	II	-	0+250	Перенести	1	справа
46	5.20	Искусственная неровность	II	-	0+256	Требуется установить	1	слева
47	5.20	Искусственная неровность	II	-	0+280	Требуется установить	1	справа
48	5.20	Искусственная неровность	II	-	0+286	Перенести	1	слева
49	5.23.1	Начало населенного пункта	-	0.90	0+775	Установлено	1	слева
50	5.24.1	Конец населенного пункта	-	0.90	0+775	Установлено	1	слева
		<b>Итого установлено:</b>					<b>2</b>	
		<b>Итого перенести:</b>					<b>7</b>	
		<b>Итого демонтировать:</b>					<b>0</b>	
		<b>Итого требуется установить:</b>					<b>7</b>	
		<b>Итого:</b>					<b>16</b>	
		<b>Информационные знаки</b>						
51	6.4.18д	Направления размещения парковки	II	-	0+112	Требуется установить	1	справа
52	6.4.18д	Направления размещения парковки	II	-	0+670	Требуется установить	1	слева
53	6.4.19д	Направления размещения парковки	II	-	0+150	Требуется установить	1	слева
54	6.4.19д	Направления размещения парковки	II	-	0+640	Требуется установить	1	справа

55	6.10.1	Указатель направления	-	-	1+040	Демонтировать	1	справа
56	6.10.1	Указатель направления	-	3.50	1+040	Требуется установить	1	справа
57	6.13	Километровый знак	II	-	0+725	Установлено	2	слева
		<b>Итого установлено:</b>					<b>2</b>	
		<b>Итого перенести:</b>					<b>0</b>	
		<b>Итого демонтировать:</b>					<b>1</b>	
		<b>Итого требуется установить:</b>					<b>5</b>	
		<b>Итого:</b>					<b>7</b>	
		<b>Знаки дополнительной информации(таблички)</b>						
58	8.2.1	Зона действия	II	-	0+138	Требуется установить	1	справа
59	8.2.1	Зона действия	II	-	0+200	Требуется установить	1	справа
60	8.2.1	Зона действия	II	-	0+235	Демонтировать	1	справа
61	8.2.1	Зона действия	II	-	0+250	Требуется установить	1	справа
62	8.2.1	Зона действия	II	-	0+286	Требуется установить	1	слева
63	8.2.1	Зона действия	II	-	0+338	Требуется установить	1	слева
64	8.2.1	Зона действия	II	-	0+360	Демонтировать	1	слева
65	8.2.1	Зона действия	II	-	0+375	Требуется установить	1	слева
66	8.13	Направление главной дороги	II	-	0+125	Демонтировать	1	слева
67	8.13	Направление главной дороги	II	-	0+125	Требуется установить	1	слева
68	8.13	Направление главной дороги	II	-	0+682	Требуется установить	1	справа
69	8.13	Направление главной дороги	II	-	0+730	Требуется установить	1	слева
70	8.13	Направление главной дороги	II	-	0+068	Требуется установить	1	справа
71	8.13	Направление главной дороги	II	-	0+700	Требуется установить	1	слева на примыкании
72	8.20.1	Тип тележки транспортного средства	II	-	0+790	Установлено	1	справа
73	8.20.2	Тип тележки транспортного средства	II	-	0+790	Установлено	1	справа
		<b>Итого установлено:</b>					<b>2</b>	
		<b>Итого перенести:</b>					<b>0</b>	
		<b>Итого демонтировать:</b>					<b>3</b>	
		<b>Итого требуется установить:</b>					<b>11</b>	
		<b>Итого:</b>					<b>13</b>	
		<b>Всего установлено:</b>					<b>18</b>	
		<b>Всего перенести:</b>					<b>9</b>	
		<b>Всего демонтировать:</b>					<b>6</b>	
		<b>Всего требуется установить:</b>					<b>43</b>	
		<b>Всего:</b>					<b>70</b>	

Ведомость размещения сигнальных столбиков

Дорога: п.Листвянка, ул.Зелёная  
Участок: 0,000 - 1,069 км.

№ п/п	Начало участка, км+м	Конец участка, км+м	Проектируемые в соответствии с нормативными документами. м/шт	Фактически установленные, м/шт	Демонтировать, м/шт	Расположение	Материал	Зона расположения
1	2	3	4	5	6	7	8	9
1	1+064	1+067	0/0	3/4	0/0	Справа	Пластмасса	Примыкание
Итого:			0/0	3/4	0/0			

# Ведомость размещения искусственного освещения

Дорога: п.Листвянка, ул.Зелёная  
Участок: 0,000 - 1,069 км.

№ п/п	Начало участка, км+м	Конец участка, км+м	Объект установки	Количество опор / светильников	Протяженность, м		Расположение
					Проектируемые в соответствии с нормативными документами, м	Фактически установленные, м	
1	2	3	4	5	6	7	8
1	0+020	0+060	п.Листвянка, ул.Зелёная	2/2	40	0	Справа
2	0+100	0+142	п.Листвянка, ул.Зелёная	2/2	0	42	Справа
3	0+182	0+230	п.Листвянка, ул.Зелёная	2/2	0	48	Справа
4	0+281	0+327	п.Листвянка, ул.Зелёная	2/2	0	46	Справа
5	0+370	0+411	п.Листвянка, ул.Зелёная	2/2	0	41	Справа
6	0+459	0+500	п.Листвянка, ул.Зелёная	2/2	0	41	Справа
7	0+540	0+541	п.Листвянка, ул.Зелёная	1/1	1	0	Справа
8	0+585	0+630	п.Листвянка, ул.Зелёная	2/2	0	45	Справа
9	0+680	0+681	п.Листвянка, ул.Зелёная	1/1	0	1	Справа
10	0+720	0+880	п.Листвянка, ул.Зелёная	5/5	160	0	Справа
<b>Итого:</b>				<b>21/21</b>	<b>201</b>	<b>264</b>	

Ведомость размещения остановочных пунктов маршрутных транспортных средств

Дорога: п.Листвянка, ул.Зелёная  
Участок: 0,000 - 1,069 км.

№ п/п	Адрес, км + м	Расположение	Наличие посадочных площадок, заездных карманов, павильонов		Наличие переходно - скоростных полос	Длина по нормативу, м		Фактическая длина, м	
			обустроено	отсутствует		разгон	торможение	разгон	торможение
1	2	3	4	5	6	7	8	9	10
1	0+495	Слева	посадочная площадка, павильон, заездной карман		нет			0.00	0.00

Ведомость размещения пешеходных ограждений

Дорога: п.Листвянка, ул.Зелёная  
Участок: 0,000 - 1,069 км.

№ п/п	Начало участка, км+м	Конец участка, км+м	Протяженность, м			Дата установки, г	Расположение	Тип	Высота, м	Зона расположения
			Проектируемые в соответствии с нормативными документами. м	Фактически установленные, м	Демонтировать, м					
1	2	3	4	5	6	7	8	9	10	11
1	0+216	0+266	50				Справа	Конструкция перильного типа	1.10	Пешеходный переход
2	0+216	0+266	50				Слева	Конструкция перильного типа	1.10	Пешеходный переход
3	0+270	0+288	18				Справа	Конструкция перильного типа	1.10	Пешеходный переход
4	0+270	0+320	50				Слева	Конструкция перильного типа	1.10	Пешеходный переход
5	0+292	0+320	28				Справа	Конструкция перильного типа	1.10	Пешеходный переход
Итого:			196							

Ведомость наличия светофорных объектов

Дорога: п.Листвянка, ул.Зелёная  
Участок: 0,000 - 1,069 км.

№ п/п	Адрес, км + м	Объект	Количество светофоров на объекте		Год установки	Расположение
			транспортных	пешеходных		
1	2	3	4	5	6	7
1	0+266	Пешеходный переход	2	0	-	Справа
2	0+270	Пешеходный переход	2	0	-	Слева
Итого:			4	0		

Ведомость размещения пешеходных дорожек (тротуаров)

Дорога: п.Листвянка, ул.Зелёная  
Участок: 0,000 - 1,069 км.

№	Начало участка, км+м	Конец участка, км+м	Объект установки	Расположение	Протяженность, м	
					Проектируемые в соответствии с нормативными документами, м	Фактически установленные, м
1	2	3	4	5	6	7
1	0+002	0+082	п.Листвянка, ул.Зелёная	Справа	80	0
2	0+002	0+342	п.Листвянка, ул.Зелёная	Слева	340	0
3	0+088	0+288	п.Листвянка, ул.Зелёная	Справа	200	0
4	0+291	0+423	п.Листвянка, ул.Зелёная	Справа	132	0
5	0+348	0+534	п.Листвянка, ул.Зелёная	Слева	186	0
6	0+428	0+534	п.Листвянка, ул.Зелёная	Справа	106	0
7	0+537	0+640	п.Листвянка, ул.Зелёная	Слева	103	0
8	0+537	0+698	п.Листвянка, ул.Зелёная	Справа	161	0
9	0+670	0+698	п.Листвянка, ул.Зелёная	Слева	28	0
Итого:					1336	0



Ведомость объемов работ по установке дорожных знаков

Дорога: 1921020 - п.Листвянка, ул.Зелёная  
Участок: 0,000 - 1,069 км.

Номер знака по ГОСТ 52290-2004	Наименование знака	Количество, шт
1	2	3
	Предупреждающие знаки	
1.17	Искусственная неровность	2
1.23	Дети	2
	ИТОГО по группе:	4
	Знаки приоритета	
2.1	Главная дорога	6
2.2	Конец главной дороги	1
2.4	Уступите дорогу	4
	ИТОГО по группе:	11
	Запрещающие знаки	
3.24	Ограничение максимальной скорости	5
	ИТОГО по группе:	5
	Знаки особых предписаний	
5.16	Место остановки автобуса и(или) троллейбуса	1
5.19.1	Пешеходный переход	2
5.19.2	Пешеходный переход	2
5.20	Искусственная неровность	2
	ИТОГО по группе:	7
	Информационные знаки	
6.10.1	Указатель направления	1
6.4.18д	Направления размещения парковки	2
6.4.19д	Направления размещения парковки	2
	ИТОГО по группе:	5
	Знаки дополнительной информации(таблички)	
8.13	Направление главной дороги	5
8.2.1	Зона действия	6
	ИТОГО по группе:	11
	ВСЕГО:	43

Ведомость наличия светофорных объектов

Дорога: п.Листвянка, ул.Зелёная  
Участок: 0,000 - 1,069 км.

№ п/п	Адрес, км + м	Объект	Количество светофоров на объекте								Расположение	
			транспортные				пешеходные					
			Проектируемые, шт	Фактически установленные, шт	Демонтируемые, шт	Потребность в установке, шт	Проектируемые, шт	Фактически установленные, шт	Демонтируемые, шт	Потребность в установке, шт		
1	2	3	4	5	6	7	8	9	10	11	12	
1	0+266	Пешеходный переход	2	0	0	2	0	0	0	0	0	Справа
2	0+270	Пешеходный переход	2	0	0	2	0	0	0	0	0	Слева
Итого:			4	0	0	4	0	0	0	0	0	

Ведомость размещения пешеходных переходов

Дорога: п.Листвянка, ул.Зелёная  
Участок: 0,000 - 1,069 км.

№ п/п	Адрес, км + м	Вид перехода	Расположение перехода	Наличие пешеходных дорожек от места остановки общественного тр-та до пешеходных переходов
1	2	3	4	5
1	0+268	нерегулируемый наземный	в одном уровне	нет
2	0+541	нерегулируемый наземный	в одном уровне	нет

		количество
Итого:	наземных	2
	надземных в разных уровнях	0
	подземных в разных уровнях	0

Ведомость размещения искусственных неровностей

Дорога: п.Листвянка, ул.Зелёная  
Участок: 0,000 - 1,069 км.

№ п/п	Адрес, км + м	Расположение	Конструкция	Размеры				Населенный пункт	Признак существования
				Длина, м	Ширина, м	Высота, м	Объем, м3		
1	2	3	4	5	6	7	8	9	10
1	0+250	С обеих сторон	Монолитная	6.00	6.00	0.07	2.52	п. Листвянка	Проектируемый
2	0+280	С обеих сторон	Монолитная	6.00	6.00	0.07	2.52	п. Листвянка	Проектируемый
Итого:							5.04		

**п. Листвянка, ул. Советская**

**0+000 –0+464**

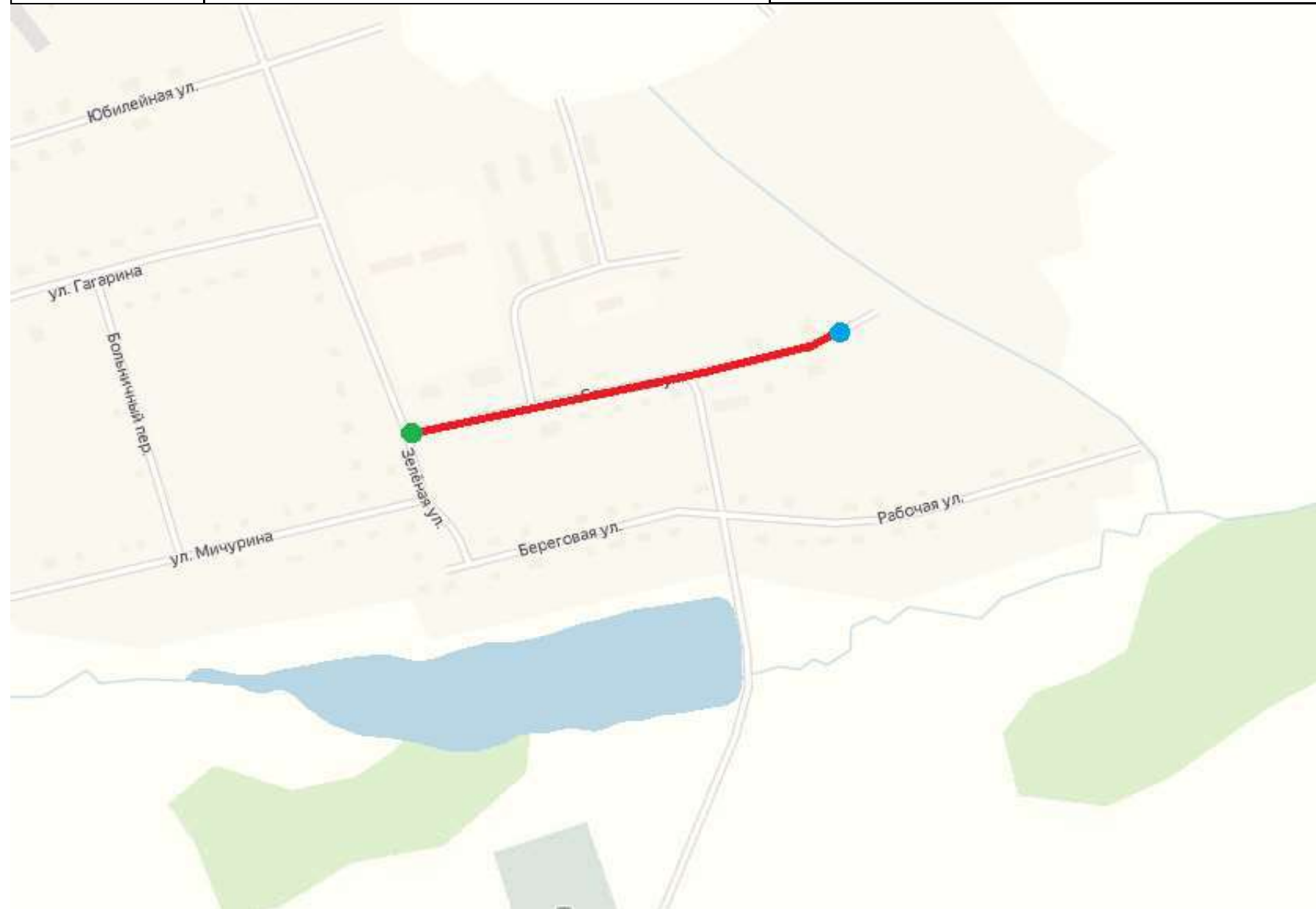


## Схема размещения объекта

### Место дислокации объекта:

Кемеровская область, Тяжинский район, п.Листвянка, ул. Советская

	Широта, N	Долгота, E
Начало	56.066778	88.394285
Конец	56.067772	88.401959



### Условные обозначения

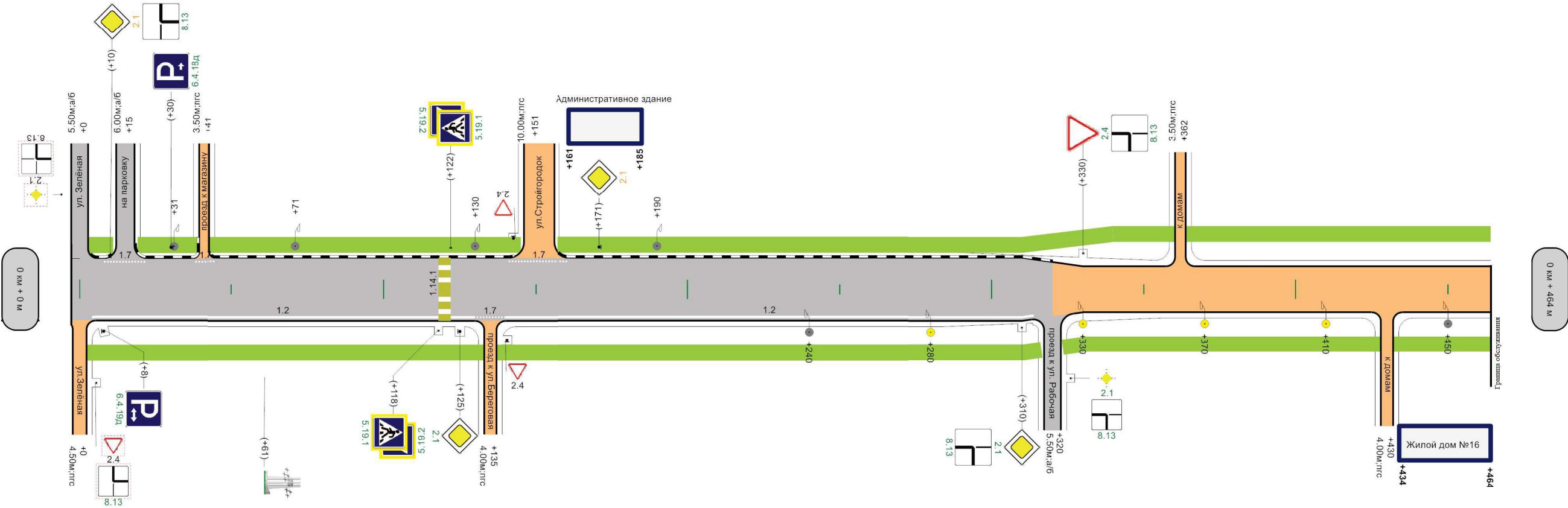
- начало участка дороги
- конец участка дороги
- траектория проезда дорожной лаборатории





Разметка на участке:  
1.2 : 300.00 м  
1.7 : 51.00 м  
1.14.1 : 5.50 м

Административный район											
Элементы дороги в продольном профиле	<div><div>13</div><div>19</div><div>44</div><div>344</div><div>R=3441м</div><div>429</div></div>										
Кривые в плане	<div><div>4</div><div>R=19м</div><div>a=284°</div><div>139</div><div>R=119м</div><div>408°±' 415</div></div>										
Тротуары слева					н/д: ширина 1.5м, а/б, 43 - 145			н/д: ширина 1.5м, а/б, 157 - 310	н/д: ширина 1.5м, а/б, 310 - 340	н/д: 340 - 360	н/д: ширина 1.5м, а/б, 364 - 464
Дорожные ограждения и направляющие устройства слева											
<div><div></div><div>1-ая от осевой</div></div>		1.7 8 - 22		1.7 38 - 45		1.7 141 - 161					
Видимость автомобиля в обратном направлении											



Характеристики проезжей части	0.50-0.50-0.50									
Видимость автомобиля в прямом направлении	0.50-4.00-0.50									
1-ая от осевой		1.2	4 - 130		1.7	130 - 140		1.2	140 - 314	
Дорожные ограждения и направляющие устройства справа										
Тротуары справа			н/д: ширина 1.5м, а/б, 2 - 133			н/д: ширина 1.5м, а/б, 137 - 316			н/д: ширина 1.5м, а/б, 323 - 428	н/д: ширина 1.5м, а/б, 432 - 464



Ведомость дорожной разметки (горизонтальной)

Дорога: п.Листвянка, ул.Советская  
Участок: 0,000 - 0,464 км.

№ км	1.2(м)	1.7(м)	1.14.1(м)	ИТОГО, м2
коэф.привед. к 1.1	1.000	0.500	32.000	
Ширина, м	0.10	0.10	4.00	
1	2	3	4	5
0 - 1	300.000	51.000	5.500	50.150
ИТОГО	300.000	51.000	5.500	50.150
ЛИН.КМ	0.300	0.051	0.006	
ПРИВЕД.КМ	0.300	0.026	0.176	
ПЛОЩАДЬ	30.000	2.550	17.600	50.150

# Ведомость размещения дорожных знаков

Дорога: п.Листвянка, ул.Советская

Участок: 0,000 - 0,464 км.

№ п/п	Номер знака по ГОСТ Р 52290-2004	Наименование знака	Типоразмер знака	Площадь знаков, м2 (для знаков индивидуального проектирования)	Адрес, км + м	Установлено / требуется установить или демонтировать	Количество	Месторасположение
1	2	3	4	5	6	7	8	9
		<b>Знаки приоритета</b>						
1	2.1	Главная дорога	II	-	0+010	Перенести	1	слева
2	2.1	Главная дорога	II	-	0+125	Требуется установить	1	справа
3	2.1	Главная дорога	II	-	0+171	Перенести	1	слева
4	2.1	Главная дорога	II	-	0+310	Требуется установить	1	справа
5	2.1	Главная дорога	II	-	0+320	Требуется установить	1	справа на примыкании
6	2.4	Уступите дорогу	II	-	0+135	Установлено	1	справа на примыкании
7	2.4	Уступите дорогу	II	-	0+151	Установлено	1	справа на примыкании
8	2.4	Уступите дорогу	II	-	0+330	Требуется установить	1	слева
		<b>Итого установлено:</b>					<b>2</b>	
		<b>Итого перенести:</b>					<b>2</b>	
		<b>Итого демонтировать:</b>					<b>0</b>	
		<b>Итого требуется установить:</b>					<b>4</b>	
		<b>Итого:</b>					<b>8</b>	
		<b>Знаки особых предписаний</b>						
9	5.19.1	Пешеходный переход	II	-	0+118	Требуется установить	1	справа
10	5.19.1	Пешеходный переход	II	-	0+122	Требуется установить	1	слева
11	5.19.2	Пешеходный переход	II	-	0+118	Требуется установить	1	справа
12	5.19.2	Пешеходный переход	II	-	0+122	Требуется установить	1	слева
		<b>Итого установлено:</b>					<b>0</b>	
		<b>Итого перенести:</b>					<b>0</b>	
		<b>Итого демонтировать:</b>					<b>0</b>	
		<b>Итого требуется установить:</b>					<b>4</b>	
		<b>Итого:</b>					<b>4</b>	
		<b>Информационные знаки</b>						
13	6.4.18д	Направления размещения парковки	II	-	0+030	Требуется установить	1	слева
14	6.4.19д	Направления размещения парковки	II	-	0+008	Требуется установить	1	справа
		<b>Итого установлено:</b>					<b>0</b>	
		<b>Итого перенести:</b>					<b>0</b>	
		<b>Итого демонтировать:</b>					<b>0</b>	
		<b>Итого требуется установить:</b>					<b>2</b>	
		<b>Итого:</b>					<b>2</b>	
		<b>Знаки дополнительной информации(таблички)</b>						
15	8.13	Направление главной дороги	II	-	0+010	Требуется установить	1	слева
16	8.13	Направление главной дороги	II	-	0+320	Требуется установить	1	справа на примыкании
17	8.13	Направление главной дороги	II	-	0+310	Требуется установить	1	справа

18	8.13	Направление главной дороги	II	-	0+330	Требуется установить	1	слева
		Итого установлено:					0	
		Итого перенести:					0	
		Итого демонтировать:					0	
		Итого требуется установить:					4	
		Итого:					4	
		Всего установлено:					2	
		Всего перенести:					2	
		Всего демонтировать:					0	
		Всего требуется установить:					14	
		Всего:					18	

Ведомость размещения искусственного освещения

Дорога: п.Листвянка, ул.Советская  
Участок: 0,000 - 0,464 км.

№ п/п	Начало участка, км+м	Конец участка, км+м	Объект установки	Количество опор / светильников	Протяженность, м		Расположение
					Проектируемые в соответствии с нормативными документами, м	Фактически установленные, м	
1	2	3	4	5	6	7	8
1	0+031	0+032	п.Листвянка, ул.Советская	1/1	0	1	Слева
2	0+071	0+072	п.Листвянка, ул.Советская	1/1	0	1	Слева
3	0+130	0+131	п.Листвянка, ул.Советская	1/1	0	1	Слева
4	0+190	0+191	п.Листвянка, ул.Советская	1/1	0	1	Слева
5	0+240	0+241	п.Листвянка, ул.Советская	1/1	0	1	Справа
6	0+280	0+281	п.Листвянка, ул.Советская	1/1	1	0	Справа
7	0+330	0+331	п.Листвянка, ул.Советская	1/1	1	0	Справа
8	0+370	0+371	п.Листвянка, ул.Советская	1/1	1	0	Справа
9	0+410	0+411	п.Листвянка, ул.Советская	1/1	1	0	Справа
10	0+450	0+451	п.Листвянка, ул.Советская	1/1	0	1	Справа
Итого:				10/10	4	6	

Ведомость размещения пешеходных дорожек (тротуаров)

Дорога: п.Листвянка, ул.Советская  
Участок: 0,000 - 0,464 км.

№	Начало участка, км+м	Конец участка, км+м	Объект установки	Расположение	Протяженность, м	
					Проектируемые в соответствии с нормативными документами, м	Фактически установленные, м
1	2	3	4	5	6	7
1	0+002	0+133	п.Листвянка, ул.Советская	Справа	131	0
2	0+003	0+011	п.Листвянка, ул.Советская	Слева	8	0
3	0+019	0+039	п.Листвянка, ул.Советская	Слева	20	0
4	0+043	0+145	п.Листвянка, ул.Советская	Слева	102	0
5	0+137	0+316	п.Листвянка, ул.Советская	Справа	179	0
6	0+157	0+310	п.Листвянка, ул.Советская	Слева	153	0
7	0+310	0+340	п.Листвянка, ул.Советская	Слева	30	0
8	0+323	0+428	п.Листвянка, ул.Советская	Справа	105	0
9	0+340	0+360	п.Листвянка, ул.Советская	Слева	20	0
10	0+364	0+464	п.Листвянка, ул.Советская	Слева	100	0
11	0+432	0+464	п.Листвянка, ул.Советская	Справа	32	0
Итого:					880	0

Ведомость объемов работ по установке дорожных знаков

Дорога: п.Листвянка, ул.Советская  
Участок: 0,000 - 0,464 км.

Номер знака по ГОСТ 52290-2004	Наименование знака	Количество, шт
1	2	3
	Знаки приоритета	
2.1	Главная дорога	3
2.4	Уступите дорогу	1
	ИТОГО по группе:	4
	Знаки особых предписаний	
5.19.1	Пешеходный переход	2
5.19.2	Пешеходный переход	2
	ИТОГО по группе:	4
	Информационные знаки	
6.4.18д	Направления размещения парковки	1
6.4.19д	Направления размещения парковки	1
	ИТОГО по группе:	2
	Знаки дополнительной информации(таблички)	
8.13	Направление главной дороги	4
	ИТОГО по группе:	4
	ВСЕГО:	14



Ведомость размещения пешеходных переходов

Дорога: п.Листвянка, ул.Советская  
Участок: 0,000 - 0,464 км.

№ п/п	Адрес, км + м	Вид перехода	Расположение перехода	Наличие пешеходных дорожек от места остановки общественного тр-та до пешеходных переходов
1	2	3	4	5
1	0+120	нерегулируемый наземный	в одном уровне	нет

		количество
Итого:	наземных	1
	надземных в разных уровнях	0
	подземных в разных уровнях	0



**пгт. Тяжинский**



**пгт. Тяжинский, пер. Ленина**

**0+000 –0+330**

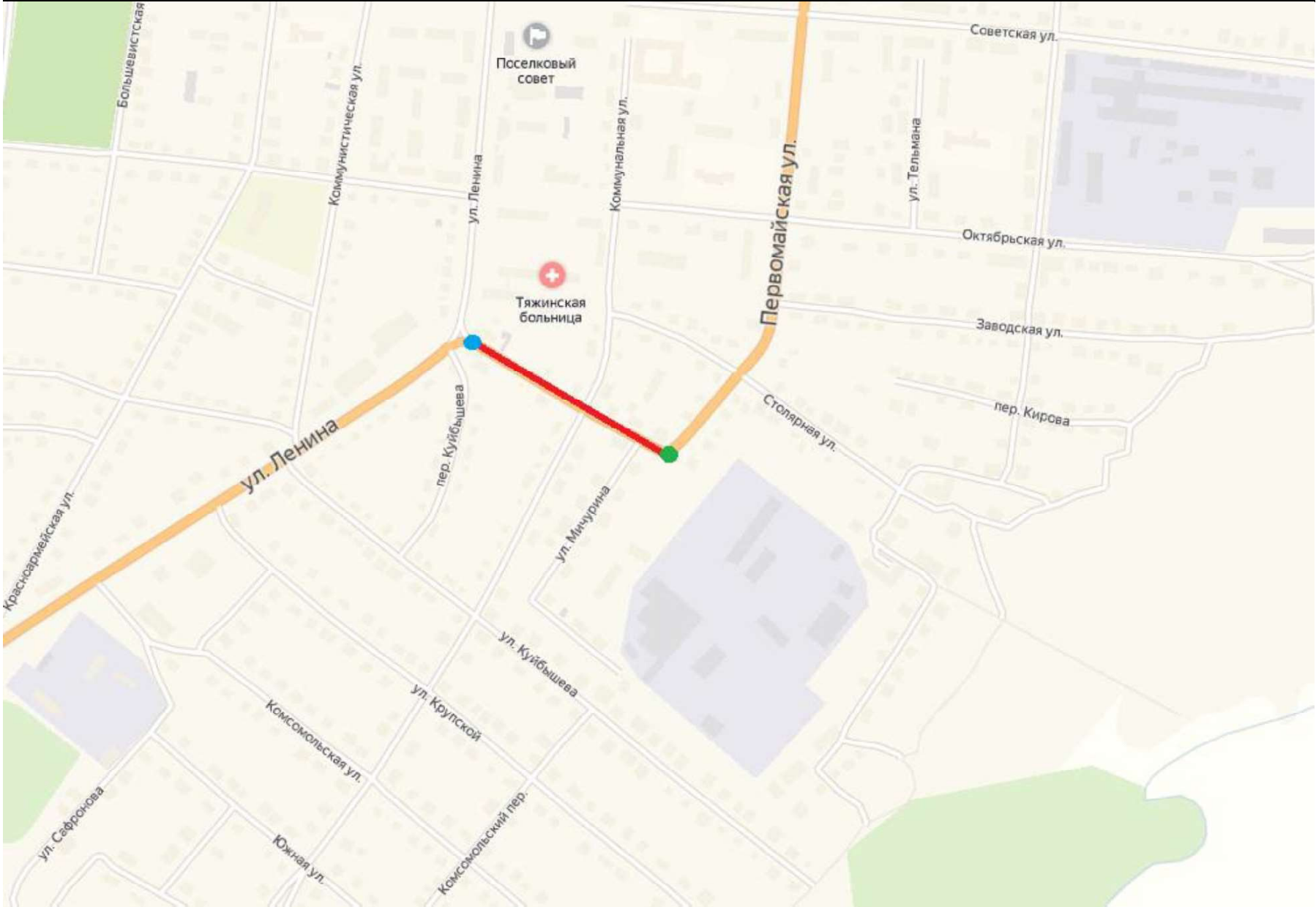


Схема размещения объекта

Место дислокации объекта:

Кемеровская область, Тяжинский район, пгт. Тяжинский, пер. Ленина

	Широта, N	Долгота, E
Начало	56.105471	88.519946
Конец	56.106790	88.515805





Условные обозначения

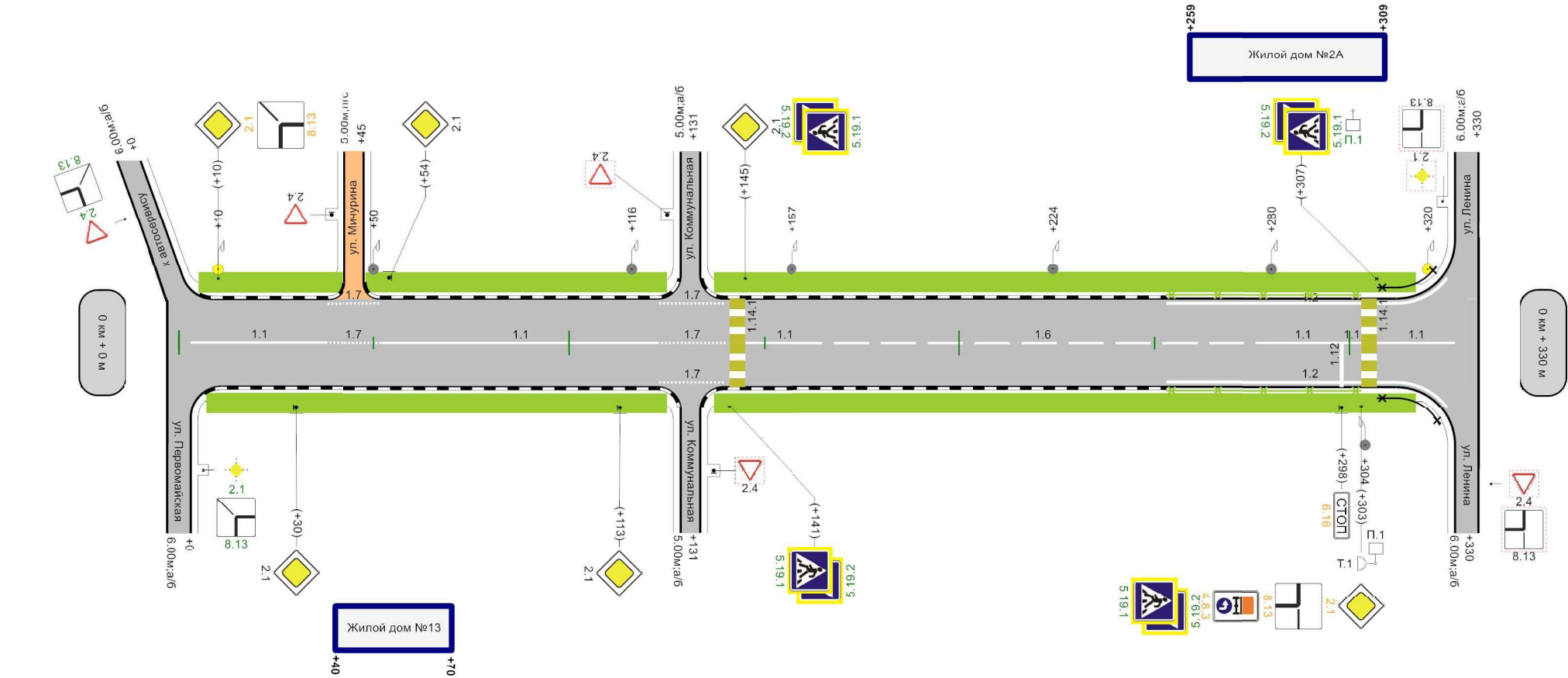
- начало участка дороги
- конец участка дороги
- траектория проезда дорожной лаборатории





Административный район											
Элементы дороги в продольном профиле											
Кривые в плане											
Тротуары слева		н/д ширина 1.5м, а/б, 5 - 42      н/д ширина 1.5м, а/б, 48 - 125      н/д ширина 1.5м, а/б, 137 - 317									
Дорожные ограждения и направляющие устройства слева		н/д: Металл, 253 - 303      Металл, 307 - 325									
1-ая от осевой		1.7 38 - 52      1.7 123 - 140      1.2 253 - 327									
Видимость автомобиля в обратном направлении											

Разметка на участке:  
1.1 : 171.00 м  
1.2 : 148.00 м  
1.6 : 113.00 м  
1.7 : 79.00 м  
1.12 : 3.00 м  
1.14.1 : 12.00 м



Характеристики проезжей части		1.00-6.00-1.00									
Видимость автомобиля в прямом направлении											
Дорожные ограждения и направляющие устройства справа	осевая	1.1 3 - 38	1.7 38 - 52	1.1 52 - 123	1.7 123 - 140	1.1 145 - 165	1.6 165 - 278	1.1 278 - 298	1.1 298 - 303	1.1 307 - 327	
	1-ая от осевой					1.7 123 - 140	1.2 253 - 327				
Дорожные ограждения и направляющие устройства справа								н/д: Металл, 253 - 303		Металл, 307 - 327	
Тротуары справа		н/д: ширина 1.5м, а/б, 7 - 125				н/д: ширина 1.5м, а/б, 137 - 317					



Ведомость дорожной разметки (горизонтальной)

Дорога: пгт. Тяжинский, пер. Ленина  
Участок: 0,000 - 0,330 км.

№ км	1.1(м)	1.2(м)	1.6(м)	1.7(м)	1.12(м)	1.14.1(м)	ИТОГО, м2
коэф.привед. к 1.1	1.000	1.000	0.750	0.500	4.000	32.000	
Ширина, м	0.10	0.10	0.10	0.10	0.40	4.00	
1	2	3	4	5	6	7	8
0 - 1	171.000	148.000	113.000	79.000	3.000	12.000	83.925
ИТОГО	171.000	148.000	113.000	79.000	3.000	12.000	83.925
ЛИН.КМ	0.171	0.148	0.113	0.079	0.003	0.012	
ПРИВЕД.КМ	0.171	0.148	0.085	0.040	0.012	0.384	
ПЛОЩАДЬ	17.100	14.800	8.475	3.950	1.200	38.400	83.925

# Ведомость размещения дорожных знаков

Дорога: пгт. Тяжинский, пер. Ленина  
Участок: 0,000 - 0,330 км.

№ п/п	Номер знака по ГОСТ Р 52290-2004	Наименование знака	Типоразмер знака	Площадь знаков, м2 (для знаков индивидуального проектирования)	Адрес, км + м	Установлено / требуется установить или демонтировать	Количество	Месторасположение
1	2	3	4	5	6	7	8	9
		<b>Знаки приоритета</b>						
1	2.1	Главная дорога	II	-	0+000	Требуется установить	1	справа на примыкании
2	2.1	Главная дорога	II	-	0+010	Перенести	1	слева
3	2.1	Главная дорога	II	-	0+030	Установлено	1	справа
4	2.1	Главная дорога	II	-	0+054	Установлено	1	слева
5	2.1	Главная дорога	II	-	0+113	Установлено	1	справа
6	2.1	Главная дорога	II	-	0+145	Установлено	1	слева
7	2.1	Главная дорога	II	-	0+303	Перенести	1	справа
8	2.4	Уступите дорогу	II	-	0+000	Требуется установить	1	слева на примыкании
9	2.4	Уступите дорогу	II	-	0+045	Установлено	1	слева на примыкании
		<b>Итого установлено:</b>					<b>5</b>	
		<b>Итого перенести:</b>					<b>2</b>	
		<b>Итого демонтировать:</b>					<b>0</b>	
		<b>Итого требуется установить:</b>					<b>2</b>	
		<b>Итого:</b>					<b>9</b>	
		<b>Предписывающие знаки</b>						
10	4.8.3	Направление движения транспортных средств с опасными грузами	II	-	0+303	Перенести	1	справа
		<b>Итого установлено:</b>					<b>0</b>	
		<b>Итого перенести:</b>					<b>1</b>	
		<b>Итого демонтировать:</b>					<b>0</b>	
		<b>Итого требуется установить:</b>					<b>0</b>	
		<b>Итого:</b>					<b>1</b>	
		<b>Знаки особых предписаний</b>						
11	5.19.1	Пешеходный переход	II	-	0+141	Требуется установить	1	справа
12	5.19.1	Пешеходный переход	II	-	0+141	Демонтировать	1	справа
13	5.19.1	Пешеходный переход	II	-	0+145	Демонтировать	1	слева
14	5.19.1	Пешеходный переход	II	-	0+145	Требуется установить	1	слева
15	5.19.1	Пешеходный переход	II	-	0+303	Требуется установить	1	справа
16	5.19.1	Пешеходный переход	II	-	0+305	Демонтировать	1	справа
17	5.19.1	Пешеходный переход	II	-	0+307	Требуется установить	1	слева
18	5.19.1	Пешеходный переход	II	-	0+308	Демонтировать	1	слева
19	5.19.2	Пешеходный переход	II	-	0+141	Требуется установить	1	справа
20	5.19.2	Пешеходный переход	II	-	0+141	Демонтировать	1	справа
21	5.19.2	Пешеходный переход	II	-	0+145	Демонтировать	1	слева
22	5.19.2	Пешеходный переход	II	-	0+145	Требуется установить	1	слева
23	5.19.2	Пешеходный переход	II	-	0+303	Требуется установить	1	справа
24	5.19.2	Пешеходный переход	II	-	0+305	Демонтировать	1	справа
25	5.19.2	Пешеходный переход	II	-	0+307	Требуется установить	1	слева
26	5.19.2	Пешеходный переход	II	-	0+308	Демонтировать	1	слева
		<b>Итого установлено:</b>					<b>0</b>	
		<b>Итого перенести:</b>					<b>0</b>	

		Итого демонтировать:					8	
		Итого требуется установить:					8	
		Итого:					8	
		Информационные знаки						
27	6.16	Стоп-линия	II	-	0+298	Перенести	1	справа
		Итого установлено:					0	
		Итого перенести:					1	
		Итого демонтировать:					0	
		Итого требуется установить:					0	
		Итого:					1	
		Знаки дополнительной информации(таблички)						
28	8.13	Направление главной дороги	II	-	0+303	Перенести	1	справа
29	8.13	Направление главной дороги	II	-	0+010	Перенести	1	слева
30	8.13	Направление главной дороги	II	-	0+000	Требуется установить	1	слева на примыкании
31	8.13	Направление главной дороги	II	-	0+000	Требуется установить	1	справа на примыкании
		Итого установлено:					0	
		Итого перенести:					2	
		Итого демонтировать:					0	
		Итого требуется установить:					2	
		Итого:					4	
		Всего установлено:					5	
		Всего перенести:					6	
		Всего демонтировать:					8	
		Всего требуется установить:					12	
		Всего:					23	

Ведомость размещения искусственного освещения

Дорога: пгт. Тяжинский, пер. Ленина  
Участок: 0,000 - 0,330 км.

№ п/п	Начало участка, км+м	Конец участка, км+м	Объект установки	Количество опор / светильников	Протяженность, м		Расположение
					Проектируемые в соответствии с нормативными документами, м	Фактически установленные, м	
1	2	3	4	5	6	7	8
1	0+010	0+011	пгт. Тяжинский, пер. Ленина	1/1	1	0	Слева
2	0+050	0+051	пгт. Тяжинский, пер. Ленина	1/1	0	1	Слева
3	0+116	0+117	пгт. Тяжинский, пер. Ленина	1/1	0	1	Слева
4	0+157	0+158	пгт. Тяжинский, пер. Ленина	1/1	0	1	Слева
5	0+224	0+225	пгт. Тяжинский, пер. Ленина	1/1	0	1	Слева
6	0+280	0+281	пгт. Тяжинский, пер. Ленина	1/1	0	1	Слева
7	0+304	0+305	пгт. Тяжинский, пер. Ленина	1/1	0	1	Справа
8	0+320	0+321	пгт. Тяжинский, пер. Ленина	1/1	1	0	Слева
Итого:				8/8	2	6	

Ведомость размещения пешеходных ограждений

Дорога: пгт. Тяжинский, пер. Ленина  
Участок: 0,000 - 0,330 км.

№ п/п	Начало участка, км+м	Конец участка, км+м	Протяженность, м			Дата установки, г	Расположение	Тип	Высота, м	Зона расположения
			Проектируемые в соответствии с нормативными документами, м	Фактически установленные, м	Демонтировать, м					
1	2	3	4	5	6	7	8	9	10	11
1	0+253	0+303	50	0	0	-	Справа	Конструкция перильного типа	1.10	детское образовательное учреждение
2	0+253	0+303	50	0	0	-	Слева	Конструкция перильного типа	1.10	детское образовательное учреждение
3	0+307	0+325	0	18	0	-	Слева	Конструкция перильного типа	1.10	детское образовательное учреждение
4	0+307	0+327	0	20	0	-	Справа	Конструкция перильного типа	1.10	детское образовательное учреждение
Итого:			100	38	0					

Ведомость наличия светофорных объектов

Дорога: пгт. Тяжинский, пер. Ленина  
Участок: 0,000 - 0,330 км.

№ п/п	Адрес, км + м	Объект	Количество светофоров на объекте		Год установки	Расположение
			транспортных	пешеходных		
1	2	3	4	5	6	7
1	0+303	Перекресток	1	1	-	Справа
2	0+307	Перекресток	0	1	-	Слева
Итого:			1	2		



Ведомость размещения пешеходных дорожек (тротуаров)

Дорога: пгт. Тяжинский, пер. Ленина  
Участок: 0,000 - 0,330 км.

№	Начало участка, км+м	Конец участка, км+м	Объект установки	Расположение	Протяженность, м	
					Проектируемые в соответствии с нормативными документами, м	Фактически установленные, м
1	2	3	4	5	6	7
1	0+005	0+042	пгт. Тяжинский, пер. Ленина	Слева	37	0
2	0+007	0+125	пгт. Тяжинский, пер. Ленина	Справа	118	0
3	0+048	0+125	пгт. Тяжинский, пер. Ленина	Слева	77	0
4	0+137	0+317	пгт. Тяжинский, пер. Ленина	Слева	180	0
5	0+137	0+317	пгт. Тяжинский, пер. Ленина	Справа	180	0
Итого:					592	0

Ведомость объемов работ по установке дорожных знаков

Дорога: пгт. Тяжинский, пер. Ленина  
Участок: 0,000 - 0,330 км.

Номер знака по ГОСТ 52290-2004	Наименование знака	Количество, шт
1	2	3
	Знаки приоритета	
2.1	Главная дорога	1
2.4	Уступите дорогу	1
	ИТОГО по группе:	2
	Знаки особых предписаний	
5.19.1	Пешеходный переход	4
5.19.2	Пешеходный переход	4
	ИТОГО по группе:	8
	Знаки дополнительной информации(таблички)	
8.13	Направление главной дороги	2
	ИТОГО по группе:	2
	ВСЕГО:	12

Ведомость наличия светофорных объектов

Дорога: пгт. Тяжинский, пер. Ленина  
Участок: 0,000 - 0,330 км.

№ п/п	Адрес, км + м	Объект	Количество светофоров на объекте								Расположение
			транспортные				пешеходные				
			Проектируемые, шт	Фактически установленные, шт	Демонтируемые, шт	Потребность в установке, шт	Проектируемые, шт	Фактически установленные, шт	Демонтируемые, шт	Потребность в установке, шт	
1	2	3	4	5	6	7	8	9	10	11	12
1	0+303	Перекресток	0	1	0	0	0	1	0	0	Справа
2	0+307	Перекресток	0	0	0	0	1	0	0	1	Слева
Итого:			0	1	0	0	1	1	0	1	

Ведомость размещения пешеходных переходов

Дорога: пгт. Тяжинский, пер. Ленина  
Участок: 0,000 - 0,330 км.

№ п/п	Адрес, км + м	Вид перехода	Расположение перехода	Наличие пешеходных дорожек от места остановки общественного тр-та до пешеходных переходов
1	2	3	4	5
1	0+143	нерегулируемый наземный	в одном уровне	нет
2	0+305	регулируемый наземный	в одном уровне	нет

		количество
Итого:	наземных	2
	надземных в разных уровнях	0
	подземных в разных уровнях	0

**пгт. Тяжинский, ул. Коммунистическая**

**0+000 –0+843**

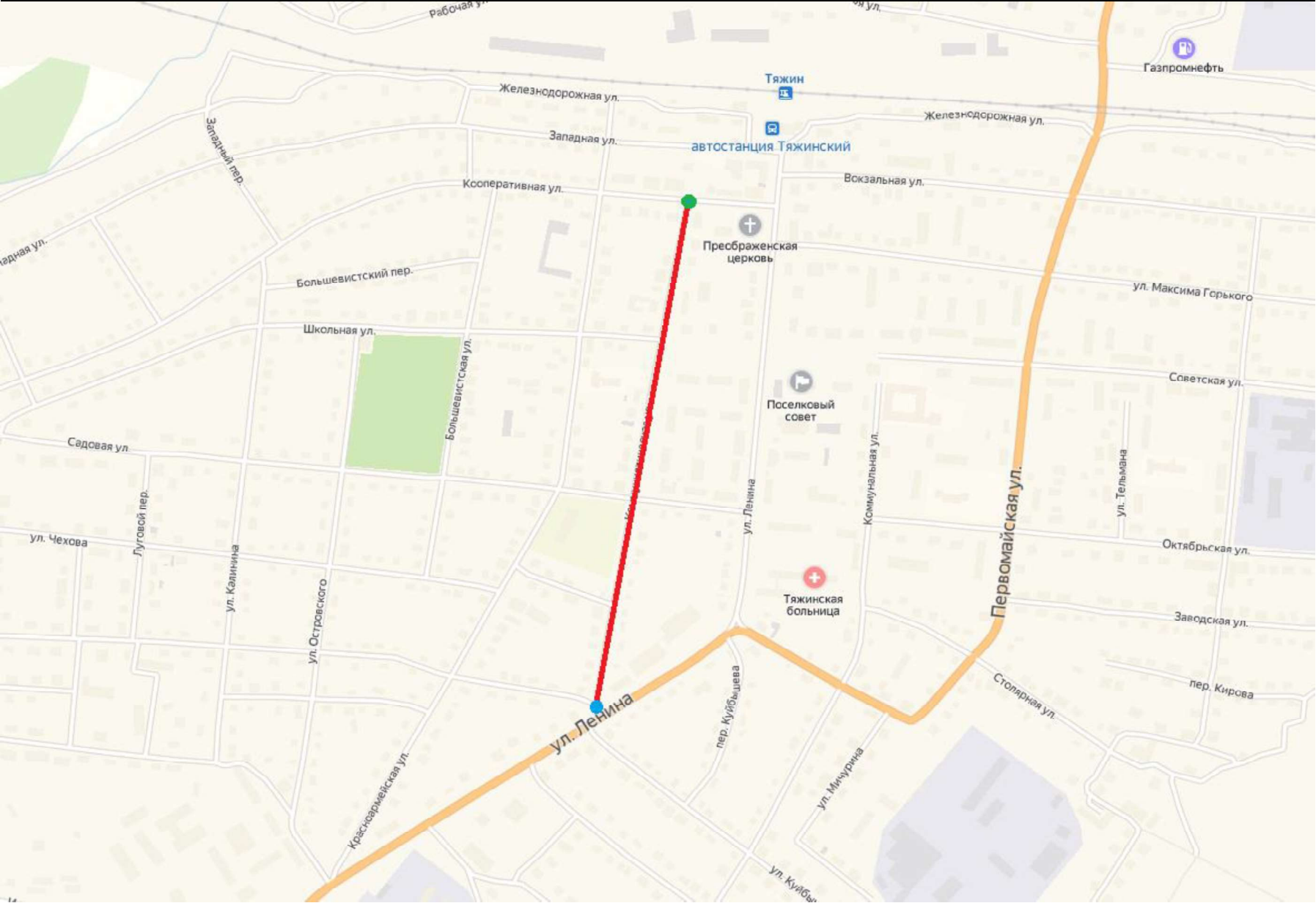


Схема размещения объекта

Место дислокации объекта:

Кемеровская область, Тяжинский район, пгт. Тяжинский, ул. Коммунистическая

	Широта, N	Долгота, E
Начало	56.113205	88.514269
Конец	56.105692	88.511946



Условные обозначения

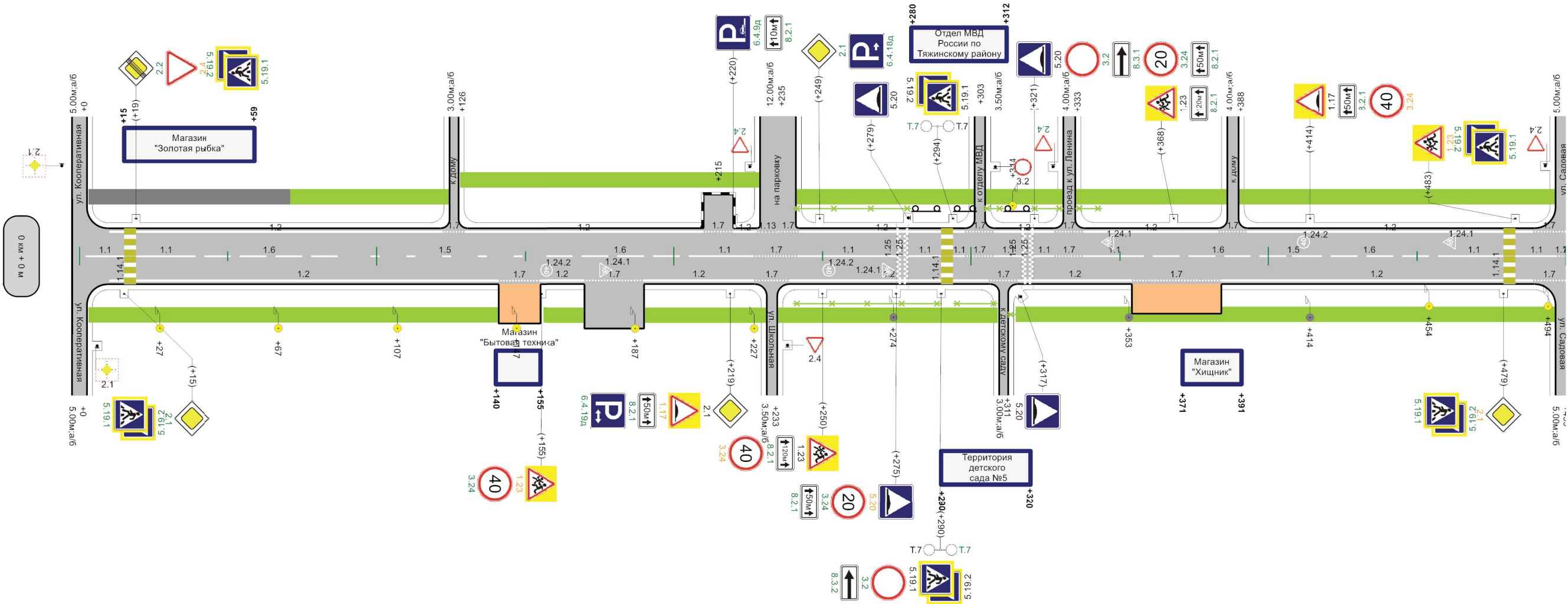
- начало участка дороги
- конец участка дороги
- траектория проезда дорожной лаборатории





Административный район																																			
Элементы дороги в продольном профиле		17																																	
Кривые в плане																																			
Тротуары слева		ширина 1.5м, а/б 3 - 71		н/д: ширина 1.5м, а/б, 71 - 125		н/д: ширина 1.5м, а/б, 128 - 229				н/д: ширина 1.5м, а/б, 241 - 301				н/д: ширина 1.5м, а/б, 304 - 331		н/д: ширина 1.5м, а/б, 335 - 386		н/д: ширина 1.5м, а/б, 390 - 497																	
Дорожные ограждения и направляющие устройства слева		н/д: Оцинкованный металл, 240 - 280								н/д: Оцинкованный металл, 240 - 280								н/д: Оцинкованный металл, 240 - 280																	
1-ая от осевой		1.2 10 - 122		1.7 122 - 130		1.2 130 - 210				1.7 210 - 220		1.2 220 - 228		1.13 228 - 234		1.7 234 - 242		1.2 242 - 298				1.7 298 - 308		1.2 308 - 328		1.7 328 - 338		1.2 338 - 383		1.7 383 - 393		1.2 393 - 489		1.7 489 - 500	
Видимость автомобиля в обратном направлении																																			

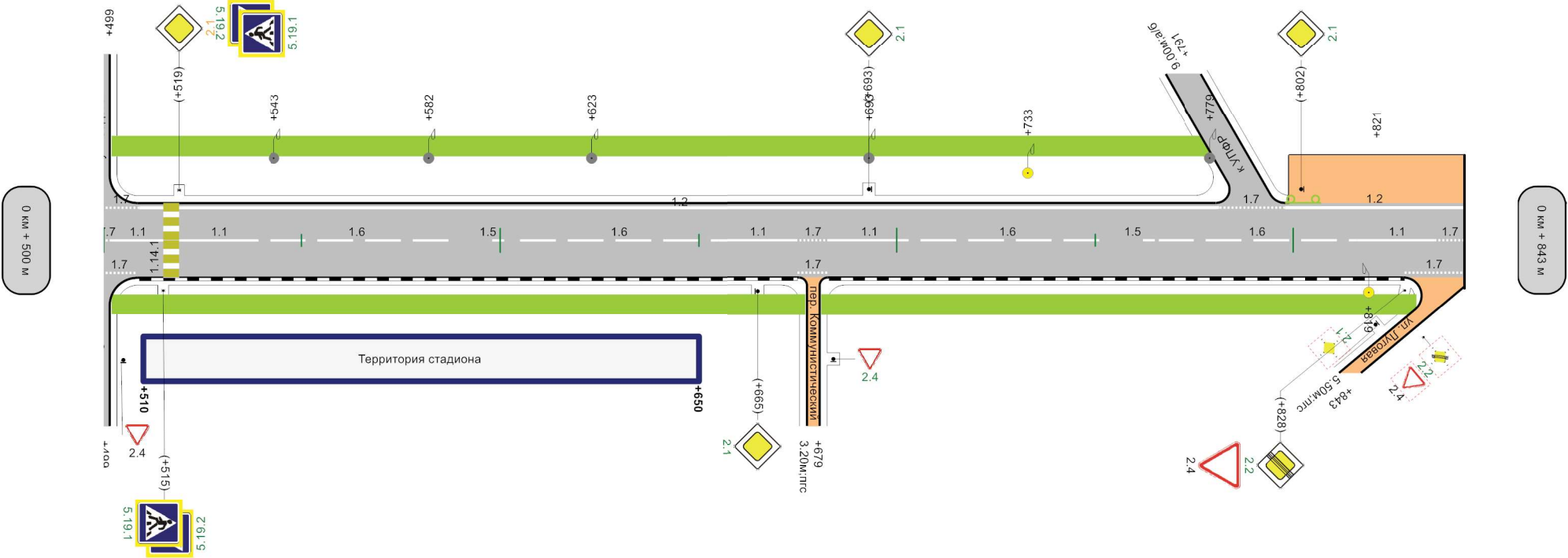
Разметка на участке:  
1.1 : 171.00 м  
1.2 : 810.00 м  
1.5 : 69.00 м  
1.6 : 200.00 м  
1.7 : 201.00 м  
1.13 : 7.00 м  
1.14.1 : 15.00 м  
1.24.1 : 4.00 шт  
1.24.2 : 3.00 шт  
1.25 : 10.00 м



Характеристики проезжей части		0.50-5.00-0.50																			
Видимость автомобиля в прямом направлении																					
Дорожные ограждения и направляющие устройства справа	осевая	1.1 2 - 15	1.1 19 - 39	1.6 39 - 89	1.5 89 - 157	1.6 157 - 207	1.1 207 - 227	1.7 227 - 242	1.1 242 - 275	1.1 279 - 290	1.1 290 - 308	1.7 308 - 317	1.1 317 - 328	1.7 328 - 338	1.1 338 - 358	1.6 358 - 408	1.6 409 - 459	1.1 459 - 479	1.1 483 - 497	1.7 497 - 500	
	1-ая от осевой			1.2 10 - 141		1.7 141 - 155	1.2 155 - 170	1.7 170 - 190	1.2 190 - 227	1.7 227 - 239	1.2 239 - 306	1.7 306 - 316	1.2 316 - 354	1.7 354 - 384	1.2 384 - 489	1.7 489 - 500					
Дорожные ограждения и направляющие устройства справа		н/д: Оцинкованный металл, 240 - 290										н/д: Оцинкованный металл, 312 - 344									
Тротуары справа		н/д: ширина 1.5м, а/б, 3 - 141				н/д: ширина 1.5м, а/б, 190 - 232		н/д: ширина 1.5м, а/б, 235 - 309				н/д: ширина 1.5м, а/б, 315 - 499									

Административный район											
Элементы дороги в продольном профиле		+17									
Кривые в плане		752 R=1004m a=3° 827									
Тротуары слева		н/д: ширина 1.5м, а/б, 502 - 786									
Дорожные ограждения и направляющие устройства слева											
Видимость автомобиля в обратном направлении	1-ая от осевой	1.7 500 - 509	1.2 509 - 781						1.7 781 - 798	1.2 798 - 843	

Разметка на участке:  
1.1 : 93.00 м  
1.2 : 317.00 м  
1.5 : 29.00 м  
1.6 : 200.00 м  
1.7 : 74.00 м  
1.14.1 : 5.00 м



Характеристики проезжей части		0.50-5.00-0.50													
Видимость автомобиля в прямом направлении															
Дорожные ограждения и направляющие устройства справа	осевая	1.1 502 - 515		1.1 519 - 539	1.6 539 - 589	1.5 589 - 605	1.6 605 - 655	1.1 655 - 675	1.7 675 - 685	1.1 683 - 703	1.6 703 - 753	1.5 753 - 766	1.6 766 - 816	1.1 816 - 836	1.7 836 - 843
	1-ая от осевой	1.7 500 - 508							1.7 675 - 683						1.7 828 - 843
Дорожные ограждения и направляющие устройства справа															
Тротуары справа		н/д: ширина 1.5м, а/б, 502 - 677							н/д: ширина 1.5м, а/б, 681 - 831						

Ведомость дорожной разметки (горизонтальной)

Дорога: пгт. Тяжинский, ул. Коммунистическая  
Участок: 0,000 - 0,843 км.

№ км	1.1(м)	1.2(м)	1.5(м)	1.6(м)	1.7(м)	1.13(м)	1.14.1(м)	1.24.1(шт)	1.24.2(шт)	1.25(м)	ИТОГО, м2
коэф.привед. к 1.1	1.000	1.000	0.250	0.750	0.500	0.250	32.000	1.550	1.910	0.160	
Ширина, м	0.10	0.10	0.10	0.10	0.10	0.60	4.00	1.00	1.00	0.40	
1	2	3	4	5	6	7	8	9	10	11	12
0 - 1	264.000	1127.000	98.000	400.000	275.000	7.000	20.000	4.000	3.000	10.000	261.565
ИТОГО	264.000	1127.000	98.000	400.000	275.000	7.000	20.000	4.000	3.000	10.000	261.565
ЛИН.КМ	0.264	1.127	0.098	0.400	0.275	0.007	0.020	0.000	0.000	0.010	
ПРИВЕД.КМ	0.264	1.127	0.025	0.300	0.138	0.002	0.640	0.000	0.000	0.002	
ПЛОЩАДЬ	26.400	112.700	2.450	30.000	13.750	0.175	64.000	6.200	5.730	0.160	261.565

Ведомость размещения дорожных знаков

Дорога: пгт. Тяжинский, ул. Коммунистическая  
Участок: 0,000 - 0,843 км.

№ п/п	Номер знака по ГОСТ Р 52290-2004	Наименование знака	Типоразмер знака	Площадь знаков, м2 (для знаков индивидуального проектирования)	Адрес, км + м	Установлено / требуется установить или демонтировать	Количество	Месторасположение
1	2	3	4	5	6	7	8	9
		Предупреждающие знаки						
1	1.17	Искусственная неровность	II	-	0+219	Перенести	1	справа
2	1.17	Искусственная неровность	II	-	0+414	Установлено	1	слева
3	1.23	Дети	II	-	0+155	Перенести	1	справа
4	1.23	Дети	II	-	0+250	Установлено	1	справа
5	1.23	Дети	II	-	0+368	Установлено	1	слева
6	1.23	Дети	II	-	0+483	Перенести	1	слева
		Итого установлено:					3	
		Итого перенести:					3	
		Итого демонтировать:					0	
		Итого требуется установить:					0	
		Итого:					6	
		Знаки приоритета						
7	2.1	Главная дорога	II	-	0+015	Требуется установить	1	справа
8	2.1	Главная дорога	II	-	0+219	Установлено	1	справа
9	2.1	Главная дорога	II	-	0+249	Требуется установить	1	слева
10	2.1	Главная дорога	II	-	0+479	Перенести	1	справа
11	2.1	Главная дорога	II	-	0+519	Перенести	1	слева
12	2.1	Главная дорога	II	-	0+665	Требуется установить	1	справа
13	2.1	Главная дорога	II	-	0+693	Требуется установить	1	слева
14	2.1	Главная дорога	II	-	0+802	Требуется установить	1	слева
15	2.2	Конец главной дороги	II	-	0+019	Требуется установить	1	слева
16	2.2	Конец главной дороги	II	-	0+828	Требуется установить	1	справа
17	2.4	Уступите дорогу	II	-	0+019	Перенести	1	слева
18	2.4	Уступите дорогу	II	-	0+233	Установлено	1	справа на примыкании
19	2.4	Уступите дорогу	II	-	0+235	Требуется установить	1	слева на примыкании
20	2.4	Уступите дорогу	II	-	0+333	Требуется установить	1	слева на примыкании
21	2.4	Уступите дорогу	II	-	0+499	Установлено	1	слева на пересечении
22	2.4	Уступите дорогу	II	-	0+499	Установлено	1	справа на пересечении
23	2.4	Уступите дорогу	II	-	0+679	Требуется установить	1	справа на примыкании
24	2.4	Уступите дорогу	II	-	0+828	Установлено	1	справа
		Итого установлено:					5	
		Итого перенести:					3	
		Итого демонтировать:					0	
		Итого требуется установить:					10	
		Итого:					18	
		Запрещающие знаки						
25	3.2	Движение запрещено	II	-	0+290	Требуется установить	1	справа
26	3.2	Движение запрещено	II	-	0+303	Установлено	1	слева на примыкании
27	3.2	Движение запрещено	II	-	0+321	Требуется установить	1	слева
28	3.24	Ограничение максимальной скорости	II	-	0+155	Требуется установить	1	справа

29	3.24	Ограничение максимальной скорости	II	-	0+250	Перенести	1	справа
30	3.24	Ограничение максимальной скорости	II	-	0+275	Требуется установить	1	справа
31	3.24	Ограничение максимальной скорости	II	-	0+321	Требуется установить	1	слева
32	3.24	Ограничение максимальной скорости	II	-	0+414	Перенести	1	слева
		<b>Итого установлено:</b>					<b>1</b>	
		<b>Итого перенести:</b>					<b>2</b>	
		<b>Итого демонтировать:</b>					<b>0</b>	
		<b>Итого требуется установить:</b>					<b>5</b>	
		<b>Итого:</b>					<b>8</b>	
		<b>Знаки особых предписаний</b>						
33	5.19.1	Пешеходный переход	II	-	0+015	Требуется установить	1	справа
34	5.19.1	Пешеходный переход	II	-	0+019	Требуется установить	1	слева
35	5.19.1	Пешеходный переход	II	-	0+290	Установлено	1	справа
36	5.19.1	Пешеходный переход	II	-	0+294	Установлено	1	слева
37	5.19.1	Пешеходный переход	II	-	0+479	Требуется установить	1	справа
38	5.19.1	Пешеходный переход	II	-	0+483	Требуется установить	1	слева
39	5.19.1	Пешеходный переход	II	-	0+515	Требуется установить	1	справа
40	5.19.1	Пешеходный переход	II	-	0+519	Требуется установить	1	слева
41	5.19.2	Пешеходный переход	II	-	0+015	Требуется установить	1	справа
42	5.19.2	Пешеходный переход	II	-	0+019	Требуется установить	1	слева
43	5.19.2	Пешеходный переход	II	-	0+290	Установлено	1	справа
44	5.19.2	Пешеходный переход	II	-	0+294	Установлено	1	слева
45	5.19.2	Пешеходный переход	II	-	0+479	Требуется установить	1	справа
46	5.19.2	Пешеходный переход	II	-	0+483	Требуется установить	1	слева
47	5.19.2	Пешеходный переход	II	-	0+515	Требуется установить	1	справа
48	5.19.2	Пешеходный переход	II	-	0+519	Требуется установить	1	слева
49	5.20	Искусственная неровность	II	-	0+275	Перенести	1	справа
50	5.20	Искусственная неровность	II	-	0+279	Установлено	1	слева
51	5.20	Искусственная неровность	II	-	0+317	Установлено	1	справа
52	5.20	Искусственная неровность	II	-	0+321	Установлено	1	слева
		<b>Итого установлено:</b>					<b>7</b>	
		<b>Итого перенести:</b>					<b>1</b>	
		<b>Итого демонтировать:</b>					<b>0</b>	
		<b>Итого требуется установить:</b>					<b>12</b>	
		<b>Итого:</b>					<b>20</b>	
		<b>Информационные знаки</b>						
53	6.4.9д	Внеуличная парковка	II	-	0+220	Требуется установить	1	слева
54	6.4.18д	Направления размещения парковки	II	-	0+249	Требуется установить	1	слева
55	6.4.19д	Направления размещения парковки	II	-	0+219	Требуется установить	1	справа
		<b>Итого установлено:</b>					<b>0</b>	
		<b>Итого перенести:</b>					<b>0</b>	
		<b>Итого демонтировать:</b>					<b>0</b>	
		<b>Итого требуется установить:</b>					<b>3</b>	
		<b>Итого:</b>					<b>3</b>	

		Знаки дополнительной информации(таблички)						
56	8.2.1	Зона действия	II	-	0+219	Требуется установить	1	справа
57	8.2.1	Зона действия	II	-	0+220	Требуется установить	1	слева
58	8.2.1	Зона действия	II	-	0+250	Демонтировать	1	справа
59	8.2.1	Зона действия	II	-	0+250	Требуется установить	1	справа
60	8.2.1	Зона действия	II	-	0+275	Требуется установить	1	справа
61	8.2.1	Зона действия	II	-	0+279	Демонтировать	1	справа
62	8.2.1	Зона действия	II	-	0+321	Требуется установить	1	слева
63	8.2.1	Зона действия	II	-	0+322	Демонтировать	1	слева
64	8.2.1	Зона действия	II	-	0+368	Демонтировать	1	слева
65	8.2.1	Зона действия	II	-	0+368	Требуется установить	1	слева
66	8.2.1	Зона действия	II	-	0+414	Требуется установить	1	слева
67	8.3.1	Направления действия	II	-	0+321	Требуется установить	1	слева
68	8.3.2	Направления действия	II	-	0+290	Требуется установить	1	справа
		Итого установлено:					0	
		Итого перенести:					0	
		Итого демонтировать:					4	
		Итого требуется установить:					9	
		Итого:					9	
		Всего установлено:					16	
		Всего перенести:					9	
		Всего демонтировать:					4	
		Всего требуется установить:					39	
		Всего:					64	

Ведомость размещения дорожного ограждения

Дорога: пгт. Тяжинский, ул. Коммунистическая  
Участок: 0,000 - 0,843 км.

№ п/п	Начало участка, км+м	Конец участка, км+м	Протяженность, м			Дата установки, г	Расположение	Тип	Уровень удерживающей способности	Высота, м	Зона расположения
			Проектируемые в соответствии с нормативными документами, м	Фактически установленные, м	Демонтировать, м						
1	2	3	4	5	6	7	8	9	10	11	12
1	0+280	0+290	0	10	0	-	Слева	Одностороннее металлическое на металлических стойках	-	0.75	детское образовательное учреждение
2	0+294	0+302	0	8	0	-	Слева	Одностороннее металлическое на металлических стойках	-	0.75	детское образовательное учреждение
3	0+311	0+320	0	9	0	-	Слева	Одностороннее металлическое на металлических стойках	-	0.75	детское образовательное учреждение
4	0+798	0+807	9	0	0	-	Слева	Одностороннее металлическое на металлических стойках	У - 3	0.75	детское образовательное учреждение
Итого:			9	27	0						

Ведомость размещения искусственного освещения

Дорога: пгт. Тяжинский, ул. Коммунистическая  
Участок: 0,000 - 0,843 км.

№ п/п	Начало участка, км+м	Конец участка, км+м	Объект установки	Количество опор / светильников	Протяженность, м		Расположение
					Проектируемые в соответствии с нормативными документами, м	Фактически установленные, м	
1	2	3	4	5	6	7	8
1	0+027	0+227	пгт. Тяжинский, ул. Коммунистическая	6/6	200	0	Справа
2	0+274	0+275	пгт. Тяжинский, ул. Коммунистическая	1/1	0	1	Справа
3	0+314	0+315	пгт. Тяжинский, ул. Коммунистическая	1/1	1	0	Слева
4	0+353	0+354	пгт. Тяжинский, ул. Коммунистическая	1/1	0	1	Справа
5	0+414	0+415	пгт. Тяжинский, ул. Коммунистическая	1/1	0	1	Справа
6	0+454	0+494	пгт. Тяжинский, ул. Коммунистическая	2/2	40	0	Справа
7	0+543	0+544	пгт. Тяжинский, ул. Коммунистическая	1/1	0	1	Слева
8	0+582	0+583	пгт. Тяжинский, ул. Коммунистическая	1/1	0	1	Слева
9	0+623	0+624	пгт. Тяжинский, ул. Коммунистическая	1/1	0	1	Слева
10	0+693	0+694	пгт. Тяжинский, ул. Коммунистическая	1/1	0	1	Слева
11	0+733	0+734	пгт. Тяжинский, ул. Коммунистическая	1/1	1	0	Слева
12	0+779	0+780	пгт. Тяжинский, ул. Коммунистическая	1/1	0	1	Слева
13	0+819	0+820	пгт. Тяжинский, ул. Коммунистическая	1/1	1	0	Справа
Итого:				19/19	243	8	



Ведомость размещения пешеходных ограждений

Дорога: пгт. Тяжинский, ул. Коммунистическая  
Участок: 0,000 - 0,843 км.

№ п/п	Начало участка, км+м	Конец участка, км+м	Протяженность, м			Дата установки, г	Расположение	Тип	Высота, м	Зона расположения
			Проектируемые в соответствии с нормативными документами. м	Фактически установленные, м	Демонтировать, м					
1	2	3	4	5	6	7	8	9	10	11
1	0+240	0+280	40	0	0	-	Слева	Конструкция перильного типа	1.10	детское образовательное учреждение
2	0+240	0+290	50	0	0	-	Справа	Конструкция перильного типа	1.10	детское образовательное учреждение
3	0+294	0+309	15	0	0	-	Справа	Конструкция перильного типа	1.10	детское образовательное учреждение
4	0+304	0+311	7	0	0	-	Слева	Конструкция перильного типа	1.10	детское образовательное учреждение
5	0+312	0+344	32	0	0	-	Справа	Конструкция перильного типа	1.10	детское образовательное учреждение
6	0+320	0+331	11	0	0	-	Слева	Конструкция перильного типа	1.10	детское образовательное учреждение
7	0+335	0+344	9	0	0	-	Слева	Конструкция перильного типа	1.10	детское образовательное учреждение
Итого:			164	0	0					

Ведомость наличия светофорных объектов

Дорога: пгт. Тяжинский, ул. Коммунистическая  
Участок: 0,000 - 0,843 км.

№ п/п	Адрес, км + м	Объект	Количество светофоров на объекте		Год установки	Расположение
			транспортных	пешеходных		
1	2	3	4	5	6	7
1	0+290	Пешеходный переход	2	0	-	Справа
2	0+294	Пешеходный переход	2	0	-	Слева
Итого:			4	0		

Ведомость размещения пешеходных дорожек (тротуаров)

Дорога: пгт. Тяжинский, ул. Коммунистическая  
Участок: 0,000 - 0,843 км.

№	Начало участка, км+м	Конец участка, км+м	Объект установки	Расположение	Протяженность, м	
					Проектируемые в соответствии с нормативными документами, м	Фактически установленные, м
1	2	3	4	5	6	7
1	0+003	0+071	пгт. Тяжинский, ул. Коммунистическая	Слева	0	68
2	0+003	0+141	пгт. Тяжинский, ул. Коммунистическая	Справа	138	0
3	0+071	0+125	пгт. Тяжинский, ул. Коммунистическая	Слева	54	0
4	0+128	0+229	пгт. Тяжинский, ул. Коммунистическая	Слева	101	0
5	0+156	0+170	пгт. Тяжинский, ул. Коммунистическая	Справа	14	0
6	0+190	0+232	пгт. Тяжинский, ул. Коммунистическая	Справа	42	0
7	0+235	0+309	пгт. Тяжинский, ул. Коммунистическая	Справа	74	0
8	0+241	0+301	пгт. Тяжинский, ул. Коммунистическая	Слева	60	0
9	0+304	0+331	пгт. Тяжинский, ул. Коммунистическая	Слева	27	0
10	0+315	0+499	пгт. Тяжинский, ул. Коммунистическая	Справа	184	0
11	0+335	0+386	пгт. Тяжинский, ул. Коммунистическая	Слева	51	0
12	0+390	0+497	пгт. Тяжинский, ул. Коммунистическая	Слева	107	0
13	0+502	0+677	пгт. Тяжинский, ул. Коммунистическая	Справа	175	0
14	0+502	0+786	пгт. Тяжинский, ул. Коммунистическая	Слева	284	0
15	0+681	0+831	пгт. Тяжинский, ул. Коммунистическая	Справа	150	0
Итого:					1461	68

Ведомость объемов работ по установке дорожных знаков

Дорога: пгт. Тяжинский, ул. Коммунистическая  
Участок: 0,000 - 0,843 км.

Номер знака по ГОСТ 52290-2004	Наименование знака	Количество, шт
1	2	3
	Знаки приоритета	
2.1	Главная дорога	5
2.2	Конец главной дороги	2
2.4	Уступите дорогу	3
	ИТОГО по группе:	10
	Запрещающие знаки	
3.2	Движение запрещено	2
3.24	Ограничение максимальной скорости	3
	ИТОГО по группе:	5
	Знаки особых предписаний	
5.19.1	Пешеходный переход	6
5.19.2	Пешеходный переход	6
	ИТОГО по группе:	12
	Информационные знаки	
6.4.18д	Направления размещения парковки	1
6.4.19д	Направления размещения парковки	1
6.4.9д	Внеуличная парковка	1
	ИТОГО по группе:	3
	Знаки дополнительной информации(таблички)	
8.2.1	Зона действия	7
8.3.1	Направления действия	1
8.3.2	Направления действия	1
	ИТОГО по группе:	9
	ВСЕГО:	39

Ведомость наличия светофорных объектов

Дорога: пгт. Тяжинский, ул. Коммунистическая  
Участок: 0,000 - 0,843 км.

№ п/п	Адрес, км + м	Объект	Количество светофоров на объекте								Расположение
			транспортные				пешеходные				
			Проектируемые, шт	Фактически установленные, шт	Демонтируемые, шт	Потребность в установке, шт	Проектируемые, шт	Фактически установленные, шт	Демонтируемые, шт	Потребность в установке, шт	
1	2	3	4	5	6	7	8	9	10	11	12
1	0+290	Пешеходный переход	1	1	0	0	0	0	0	0	Справа
2	0+294	Пешеходный переход	1	1	0	0	0	0	0	0	Слева
Итого:			2	2	0	0	0	0	0	0	

Ведомость размещения пешеходных переходов

Дорога: пгт. Тяжинский, ул. Коммунистическая  
Участок: 0,000 - 0,843 км.

№ п/п	Адрес, км + м	Вид перехода	Расположение перехода	Наличие пешеходных дорожек от места остановки общественного тр-та до пешеходных переходов
1	2	3	4	5
1	0+017	нерегулируемый наземный	в одном уровне	нет
2	0+292	нерегулируемый наземный	в одном уровне	нет
3	0+481	нерегулируемый наземный	в одном уровне	нет
4	0+517	нерегулируемый наземный	в одном уровне	нет

		количество
Итого:	наземных	4
	надземных в разных уровнях	0
	подземных в разных уровнях	0

Ведомость размещения искусственных неровностей

Дорога: пгт. Тяжинский, ул. Коммунистическая  
Участок: 0,000 - 0,843 км.

№ п/п	Адрес, км + м	Расположение	Конструкция	Размеры				Населенный пункт	Признак существования
				Длина, м	Ширина, м	Высота, м	Объем, м3		
1	2	3	4	5	6	7	8	9	10
1	0+275	С обеих сторон	Монолитная	4.00	5.00	0.07	1.40	пгт. Тяжинский	Проектируемый
2	0+317	С обеих сторон	Монолитная	4.00	5.00	0.07	1.40	пгт. Тяжинский	Проектируемый
Итого:							2.80		





**пгт. Тяжинский, ул. Вокзальная**

**0+000 –1+321**

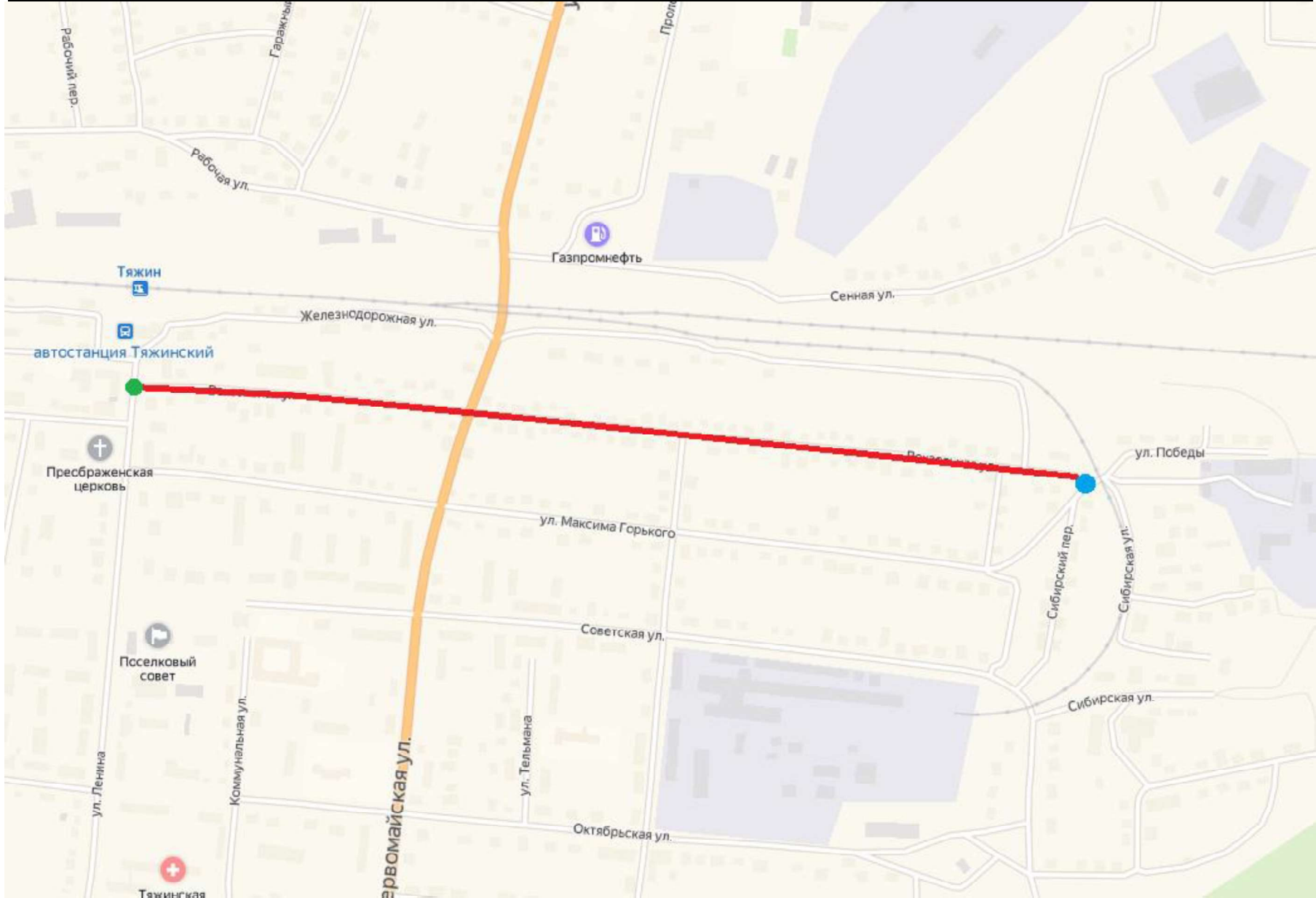


Схема размещения объекта

Место дислокации объекта:

Кемеровская область, Тяжинский район, пгт. Тяжинский, ул. Вокзальная

	Широта, N	Долгота, E
Начало	56.113577	88.516669
Конец	56.112378	88.537698



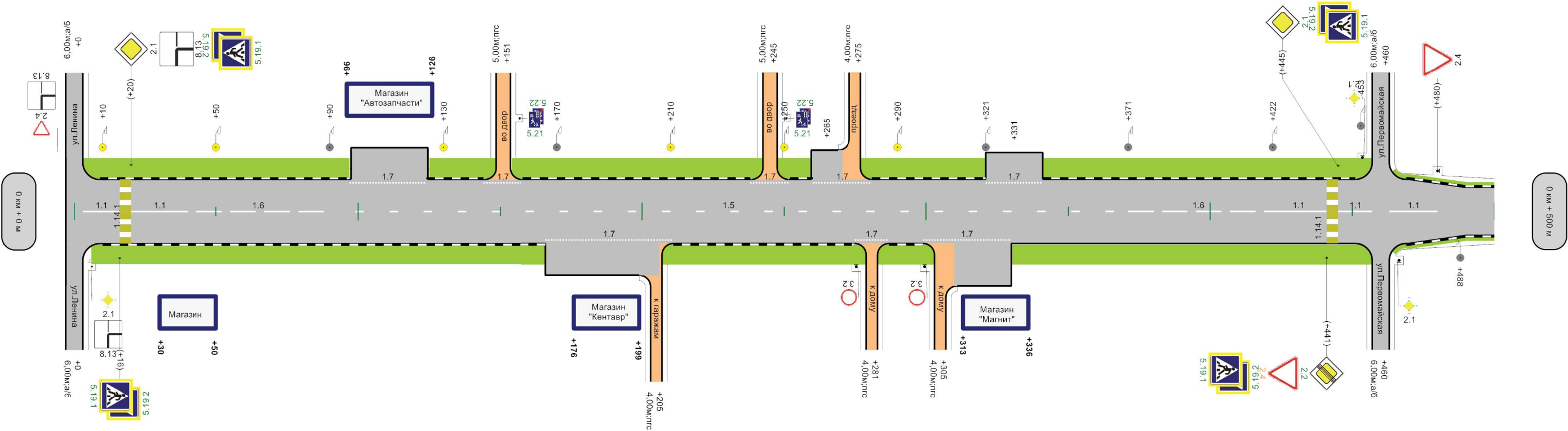
Условные обозначения

- начало участка дороги
- конец участка дороги
- траектория проезда дорожной лаборатории



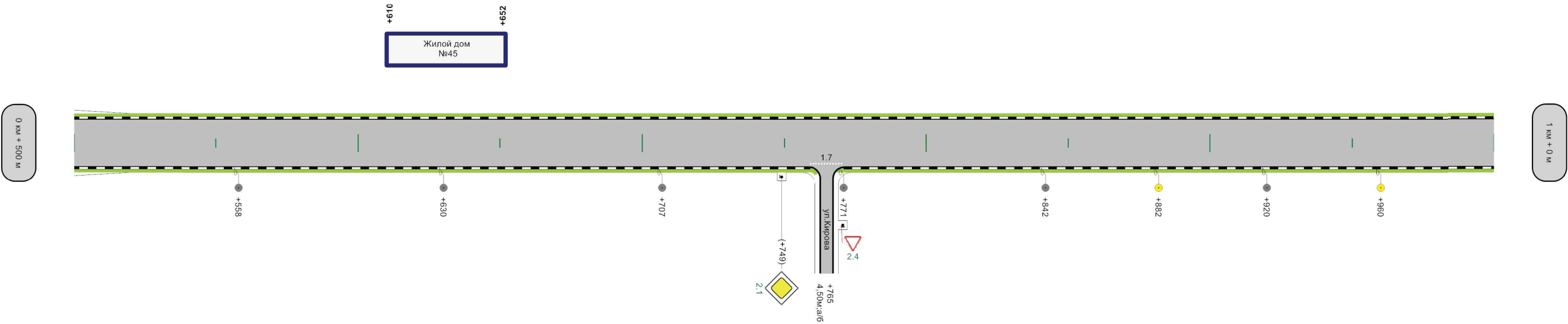
Административный район										
Элементы дороги в продольном профиле	12									
Кривые в плане	73 R=710м а=5° 163									
Тротуары слева	н/д: ширина 2м, а/б, 3 - 97		н/д: ширина 2м, а/б, 125 - 149		н/д: ширина 2м, а/б, 154 - 243	н/д: ширина 2м, а/б, 247 - 252	н/д: ширина 2м, а/б, 277 - 321		н/д: ширина 2м, а/б, 341 - 457	н/д: ширина 0,5м, а/б, 463 - 500
Дорожные ограждения и направляющие устройства слева										
1-ая от осевой		1,7 97 - 124		1,7 144 - 158		1,7 238 - 252	1,7 260 - 281		1,7 321 - 341	
Видимость автомобиля в обратном направлении										

Разметка на участке:  
1.1 : 82,00 м  
1.5 : 281,00 м  
1.6 : 100,00 м  
1.7 : 184,00 м  
1.14.1 : 12,00 м



Характеристики проезжей части		1,00-6,00-1,00												0,50-4,50-0,50			
Видимость автомобиля в прямом направлении																	
Параметры дорожной обстановки	осевая	1,1 3 - 16		1,1 20 - 40		1,6 40 - 90		1,5 90 - 371		1,6 371 - 421		1,1 421 - 441		1,1 445 - 457		1,1 463 - 480	
	1-ая от осевой						1,7 166 - 211		1,7 275 - 287		1,7 299 - 330						
Дорожные ограждения и направляющие устройства справа																	
Тротуары справа			н/д: ширина 2м, а/б, 6 - 167						н/д: ширина 2м, а/б, 207 - 279				н/д: ширина 2м, а/б, 330 - 458				н/д: ширина 0,5м, а/б, 463 - 500

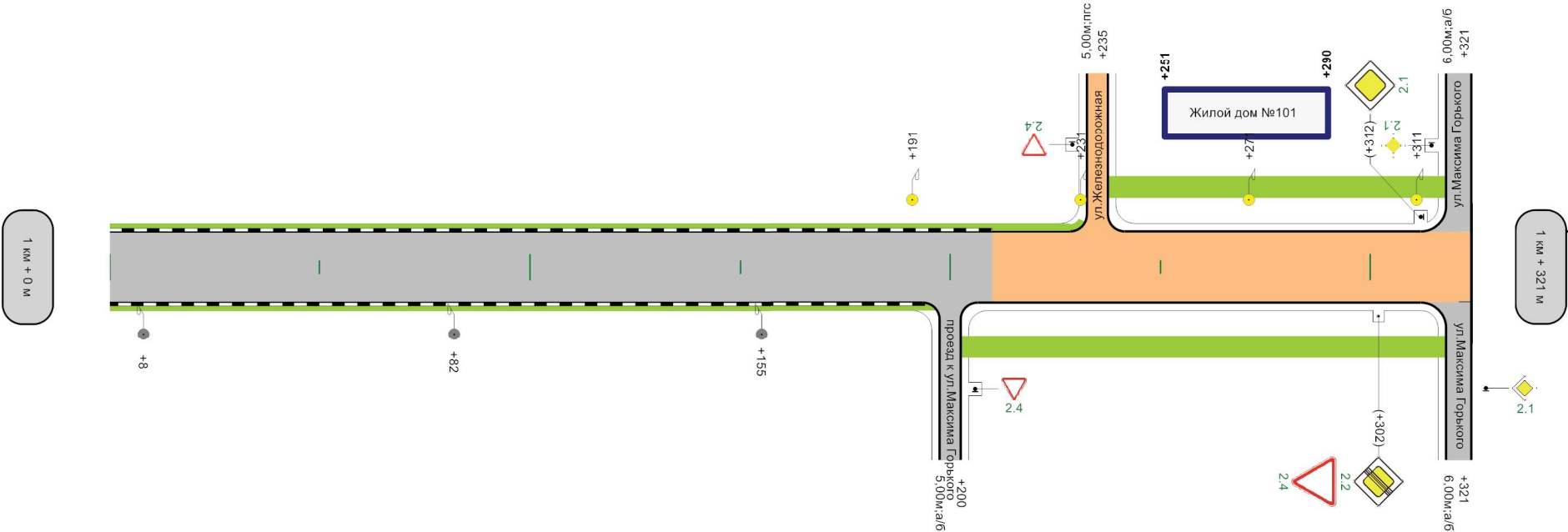
Административный район	
Элементы дороги в продольном профиле	<div>12</div>
Кривые в плане	
Тротуары слева	<div>н/д: ширина 0,5м, а/б, 500 - 1000</div>
Дорожные ограждения и направляющие устройства слева	
Горизонтальная дорожная разметка слева	
Видимость автомобиля в обратном направлении	



Характеристики проезжей части	0,50-4,50-0,50		
Видимость автомобиля в прямом направлении			
<div>1-ая от осевой</div>	1.7	759 - 771	
Дорожные ограждения и направляющие устройства справа			
Тротуары справа	<div>н/д: ширина 0,5м, а/б, 500 - 763</div>		<div>н/д: ширина 0,5м, а/б, 768 - 1000</div>

Административный район			
Элементы дороги в продольном профиле			
Кривые в плане			
Тротуары слева	н/д: ширина 0,5м, а/б, 0 - 233		н/д: ширина 1,5м, а/б, 237 - 318
Дорожные ограждения и направляющие устройства слева			
Горизонтальная дорожная разметка слева			
Видимость автомобиля в обратном направлении			

Разметка на участке:  
нет



Характеристики проезжей части	0,50-4,50-0,50	2110	0,50-4,50-0,50
Видимость автомобиля в прямом направлении			
Горизонтальная дорожная разметка справа			
Дорожные ограждения и направляющие устройства справа			
Тротуары справа	н/д: ширина 0,5м, а/б, 0 - 198		н/д: ширина 1,5м, а/б, 202 - 318





Ведомость дорожной разметки (горизонтальной)

Дорога: пгт. Тяжинский, ул. Вокзальная  
Участок: 0,000 - 1,321 км.

№ км	1.1(м)	1.5(м)	1.6(м)	1.7(м)	1.14.1(м)	ИТОГО, м2
коэф.привед. к 1.1	1.000	0.250	0.750	0.500	32.000	
Ширина, м	0.10	0.10	0.10	0.10	4.00	
1	2	3	4	5	6	7
0 - 1	82.000	281.000	100.000	196.000	12.000	70.925
1 - 2	0.000	0.000	0.000	0.000	0.000	0.000
ИТОГО	82.000	281.000	100.000	196.000	12.000	70.925
ЛИН.КМ	0.082	0.281	0.100	0.196	0.012	
ПРИВЕД.КМ	0.082	0.070	0.075	0.098	0.384	
ПЛОЩАДЬ	8.200	7.025	7.500	9.800	38.400	70.925

Ведомость размещения дорожных знаков

Дорога: пгт. Тяжинский, ул. Вокзальная  
Участок: 0,000 - 1,321 км.

№ п/п	Номер знака по ГОСТ Р 52290-2004	Наименование знака	Типоразмер знака	Площадь знаков, м2 (для знаков индивидуального проектирования)	Адрес, км + м	Установлено / требуется установить или демонтировать	Количество	Месторасположение
1	2	3	4	5	6	7	8	9
		<b>Знаки приоритета</b>						
1	2.1	Главная дорога	II	-	0+000	Установлено	1	справа на пересечении
2	2.1	Главная дорога	II	-	0+020	Установлено	1	слева
3	2.1	Главная дорога	II	-	0+445	Требуется установить	1	слева
4	2.1	Главная дорога	II	-	0+460	Установлено	1	слева на пересечении
5	2.1	Главная дорога	II	-	0+460	Установлено	1	справа на пересечении
6	2.1	Главная дорога	II	-	0+749	Требуется установить	1	справа
7	2.1	Главная дорога	II	-	1+312	Требуется установить	1	слева
8	2.1	Главная дорога	II	-	1+321	Требуется установить	1	слева на пересечении
9	2.1	Главная дорога	II	-	1+321	Требуется установить	1	справа на пересечении
10	2.2	Конец главной дороги	II	-	0+441	Требуется установить	1	справа
11	2.2	Конец главной дороги	II	-	1+302	Требуется установить	1	справа
12	2.4	Уступите дорогу	II	-	0+000	Установлено	1	слева на пересечении
13	2.4	Уступите дорогу	II	-	0+441	Перенести	1	справа
14	2.4	Уступите дорогу	II	-	0+480	Установлено	1	слева
15	2.4	Уступите дорогу	II	-	0+765	Требуется установить	1	справа на примыкании
16	2.4	Уступите дорогу	II	-	1+200	Требуется установить	1	справа на примыкании
17	2.4	Уступите дорогу	II	-	1+235	Требуется установить	1	слева на примыкании
18	2.4	Уступите дорогу	II	-	1+302	Требуется установить	1	справа
		<b>Итого установлено:</b>					<b>6</b>	
		<b>Итого перенести:</b>					<b>1</b>	
		<b>Итого демонтировать:</b>					<b>0</b>	
		<b>Итого требуется установить:</b>					<b>11</b>	
		<b>Итого:</b>					<b>18</b>	
		<b>Запрещающие знаки</b>						
19	3.2	Движение запрещено	II	-	0+281	Установлено	1	справа на примыкании
20	3.2	Движение запрещено	II	-	0+305	Установлено	1	справа на примыкании
		<b>Итого установлено:</b>					<b>2</b>	
		<b>Итого перенести:</b>					<b>0</b>	
		<b>Итого демонтировать:</b>					<b>0</b>	
		<b>Итого требуется установить:</b>					<b>0</b>	
		<b>Итого:</b>					<b>2</b>	
		<b>Знаки особых предписаний</b>						
21	5.19.1	Пешеходный переход	II	-	0+016	Требуется установить	1	справа
22	5.19.1	Пешеходный переход	II	-	0+020	Требуется установить	1	слева
23	5.19.1	Пешеходный переход	II	-	0+025	Демонтировать	1	справа
24	5.19.1	Пешеходный переход	II	-	0+029	Демонтировать	1	слева
25	5.19.1	Пешеходный переход	II	-	0+441	Требуется установить	1	справа
26	5.19.1	Пешеходный переход	II	-	0+445	Требуется установить	1	слева
27	5.19.1	Пешеходный переход	II	-	0+446	Демонтировать	1	слева
28	5.19.1	Пешеходный переход	II	-	0+450	Демонтировать	1	справа
29	5.19.2	Пешеходный переход	II	-	0+016	Требуется установить	1	справа
30	5.19.2	Пешеходный переход	II	-	0+020	Требуется установить	1	слева

31	5.19.2	Пешеходный переход	II	-	0+025	Демонтировать	1	справа
32	5.19.2	Пешеходный переход	II	-	0+029	Демонтировать	1	слева
33	5.19.2	Пешеходный переход	II	-	0+441	Требуется установить	1	справа
34	5.19.2	Пешеходный переход	II	-	0+445	Требуется установить	1	слева
35	5.19.2	Пешеходный переход	II	-	0+446	Демонтировать	1	слева
36	5.19.2	Пешеходный переход	II	-	0+450	Демонтировать	1	справа
37	5.21	Жилая зона	II	-	0+151	Требуется установить	1	слева на примыкании
38	5.21	Жилая зона	II	-	0+245	Требуется установить	1	слева на примыкании
39	5.22	Конец жилой зоны	II	-	0+151	Требуется установить	1	слева на примыкании
40	5.22	Конец жилой зоны	II	-	0+245	Требуется установить	1	слева на примыкании
		<b>Итого установлено:</b>					<b>0</b>	
		<b>Итого перенести:</b>					<b>0</b>	
		<b>Итого демонтировать:</b>					<b>8</b>	
		<b>Итого требуется установить:</b>					<b>12</b>	
		<b>Итого:</b>					<b>12</b>	
		<b>Знаки дополнительной информации(таблички)</b>						
41	8.13	Направление главной дороги	II	-	0+020	Установлено	1	слева
42	8.13	Направление главной дороги	II	-	0+000	Установлено	1	справа на пересечении
43	8.13	Направление главной дороги	II	-	0+000	Установлено	1	слева на пересечении
		<b>Итого установлено:</b>					<b>3</b>	
		<b>Итого перенести:</b>					<b>0</b>	
		<b>Итого демонтировать:</b>					<b>0</b>	
		<b>Итого требуется установить:</b>					<b>0</b>	
		<b>Итого:</b>					<b>3</b>	
		<b>Всего установлено:</b>					<b>11</b>	
		<b>Всего перенести:</b>					<b>1</b>	
		<b>Всего демонтировать:</b>					<b>8</b>	
		<b>Всего требуется установить:</b>					<b>23</b>	
		<b>Всего:</b>					<b>35</b>	

Ведомость размещения искусственного освещения

Дорога: пгт. Тяжинский, ул. Вокзальная  
Участок: 0,000 - 1,321 км.

№ п/п	Начало участка, км+м	Конец участка, км+м	Объект установки	Количество опор / светильников	Протяженность, м		Расположение
					Проектируемые в соответствии с нормативными документами, м	Фактически установленные, м	
1	2	3	4	5	6	7	8
1	0+010	0+050	пгт. Тяжинский, ул. Вокзальная	2/2	40	0	Слева
2	0+090	0+991	пгт. Тяжинский, ул. Вокзальная	1/1	0	901	Слева
3	0+130	0+131	пгт. Тяжинский, ул. Вокзальная	1/1	1	0	Слева
4	0+170	0+171	пгт. Тяжинский, ул. Вокзальная	1/1	0	1	Слева
5	0+210	0+290	пгт. Тяжинский, ул. Вокзальная	3/3	80	0	Слева
6	0+321	0+322	пгт. Тяжинский, ул. Вокзальная	1/1	0	1	Слева
7	0+371	0+372	пгт. Тяжинский, ул. Вокзальная	1/1	0	1	Слева
8	0+422	0+423	пгт. Тяжинский, ул. Вокзальная	1/1	0	1	Слева
9	0+453	0+454	пгт. Тяжинский, ул. Вокзальная	1/1	0	1	Слева
10	0+488	0+489	пгт. Тяжинский, ул. Вокзальная	1/1	0	1	Справа
11	0+558	0+559	пгт. Тяжинский, ул. Вокзальная	1/1	0	1	Справа
12	0+630	0+631	пгт. Тяжинский, ул. Вокзальная	1/1	0	1	Справа
13	0+707	0+708	пгт. Тяжинский, ул. Вокзальная	1/1	0	1	Справа
14	0+771	0+772	пгт. Тяжинский, ул. Вокзальная	1/1	0	1	Справа
15	0+842	0+843	пгт. Тяжинский, ул. Вокзальная	1/1	0	1	Справа
16	0+882	0+883	пгт. Тяжинский, ул. Вокзальная	1/1	1	0	Справа
17	0+920	0+921	пгт. Тяжинский, ул. Вокзальная	1/1	0	1	Справа
18	0+960	1+321	пгт. Тяжинский, ул. Вокзальная	1/1	361	0	Справа
19	0+960	0+961	пгт. Тяжинский, ул. Вокзальная	1/1	1	0	Справа
20	1+008	1+009	пгт. Тяжинский, ул. Вокзальная	1/1	0	1	Справа
21	1+082	1+083	пгт. Тяжинский, ул. Вокзальная	1/1	0	1	Справа
22	1+155	1+156	пгт. Тяжинский, ул. Вокзальная	1/1	0	1	Справа
23	1+191	1+311	пгт. Тяжинский, ул. Вокзальная	4/4	120	0	Слева
Итого:				29/29	604	916	

Ведомость размещения пешеходных дорожек (тротуаров)

Дорога: пгт. Тяжинский, ул. Вокзальная  
Участок: 0,000 - 1,321 км.

№	Начало участка, км+м	Конец участка, км+м	Объект установки	Расположение	Протяженность, м	
					Проектируемые в соответствии с нормативными документами, м	Фактически установленные, м
1	2	3	4	5	6	7
1	0+003	0+097	пгт. Тяжинский, ул. Вокзальная	Слева	94	0
2	0+006	0+167	пгт. Тяжинский, ул. Вокзальная	Справа	161	0
3	0+125	0+149	пгт. Тяжинский, ул. Вокзальная	Слева	24	0
4	0+154	0+243	пгт. Тяжинский, ул. Вокзальная	Слева	89	0
5	0+207	0+279	пгт. Тяжинский, ул. Вокзальная	Справа	72	0
6	0+247	0+260	пгт. Тяжинский, ул. Вокзальная	Слева	13	0
7	0+277	0+321	пгт. Тяжинский, ул. Вокзальная	Слева	44	0
8	0+283	0+303	пгт. Тяжинский, ул. Вокзальная	Справа	20	0
9	0+330	0+458	пгт. Тяжинский, ул. Вокзальная	Справа	128	0
10	0+341	0+457	пгт. Тяжинский, ул. Вокзальная	Слева	116	0
11	0+463	0+763	пгт. Тяжинский, ул. Вокзальная	Справа	300	0
12	0+463	1+233	пгт. Тяжинский, ул. Вокзальная	Слева	770	0
13	0+768	1+198	пгт. Тяжинский, ул. Вокзальная	Справа	430	0
14	1+202	1+318	пгт. Тяжинский, ул. Вокзальная	Справа	116	0
15	1+237	1+318	пгт. Тяжинский, ул. Вокзальная	Слева	81	0
Итого:					2458	0

Ведомость объемов работ по установке дорожных знаков

Дорога: пгт. Тяжинский, ул. Вокзальная  
Участок: 0,000 - 1,321 км.

Номер знака по ГОСТ 52290-2004	Наименование знака	Количество, шт
1	2	3
	Знаки приоритета	
2.1	Главная дорога	5
2.2	Конец главной дороги	2
2.4	Уступите дорогу	4
	ИТОГО по группе:	11
	Знаки особых предписаний	
5.19.1	Пешеходный переход	4
5.19.2	Пешеходный переход	4
5.21	Жилая зона	2
5.22	Конец жилой зоны	2
	ИТОГО по группе:	12
	ВСЕГО:	23

Ведомость размещения пешеходных переходов

Дорога: пгт. Тяжинский, ул. Вокзальная  
Участок: 0,000 - 1,321 км.

№ п/п	Адрес, км + м	Вид перехода	Расположение перехода	Наличие пешеходных дорожек от места остановки общественного тр-та до пешеходных переходов
1	2	3	4	5
1	0+014	нерегулируемый наземный	в одном уровне	нет
2	0+443	нерегулируемый наземный	в одном уровне	нет

		количество
Итого:	наземных	2
	надземных в разных уровнях	0
	подземных в разных уровнях	0





**пгт. Тяжинский, ул. Гагарина**

**0+000 –2+290**

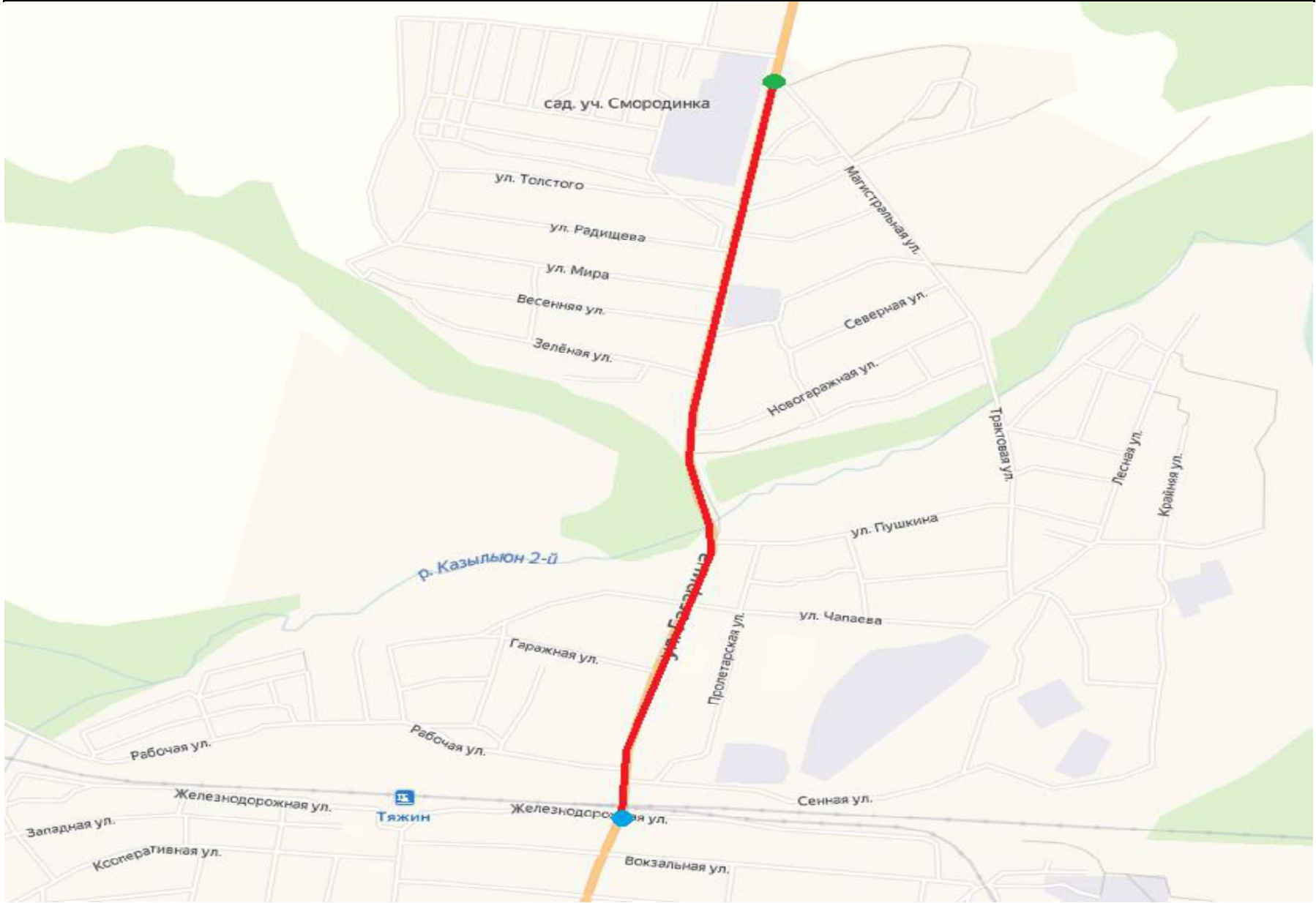


Схема размещения объекта

Место дислокации объекта:

Кемеровская область, Тяжинский район, пгт. Тяжинский, ул. Гагарина

	Широта, N	Долгота, E
Начало	56.133819	88.530249
Конец	56.114324	88.524728



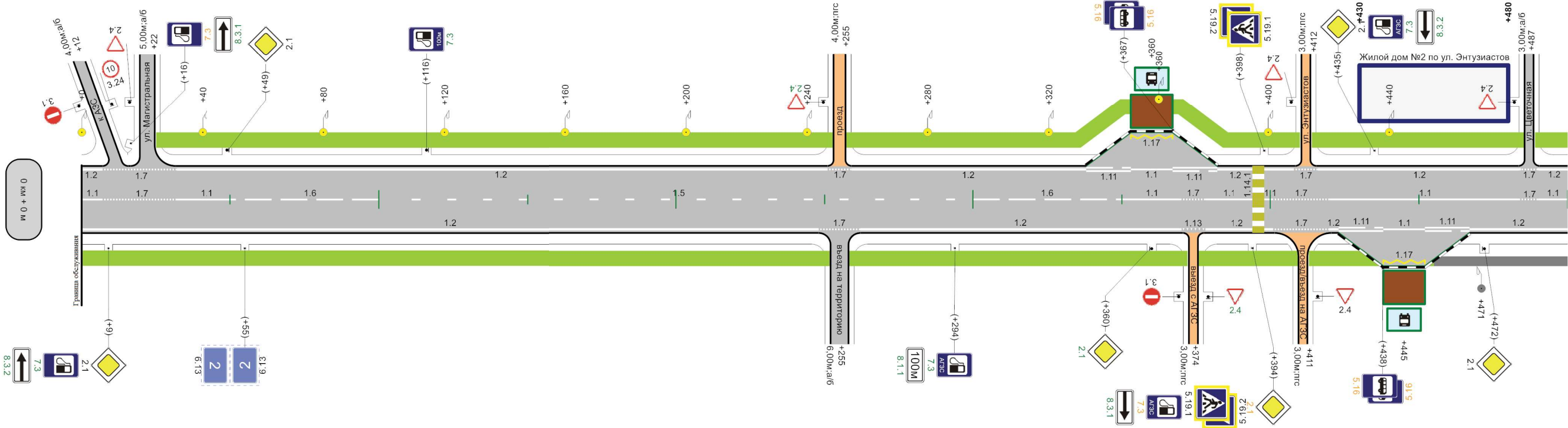
Условные обозначения

- начало участка дороги
- конец участка дороги
- траектория проезда дорожной лаборатории





Административный район																
Элементы дороги в продольном профиле		9														
Кривые в плане		<div><div>21</div><div>R=603м a=6°</div><div>82</div></div>														
Тротуары слева		н/д: ширина 1,5м, а/б, 25 - 253					н/д: ширина 1,5м, а/б, 257 - 410			н/д: ширина 1,5м, а/б, 414 - 486			н/д: ширина 1,5м, а/б, 488 - 500			
Дорожные ограждения и направляющие устройства слева																
Поперечный профиль дорожной разметки	2-ая от осевой						1.17 353 - 367									
	1-ая от осевой	1.2 0 - 7	1.7 7 - 32	1.2 32 - 251			1.7 251 - 255	1.2 255 - 338	1.11 338 - 353	1.1 353 - 367	1.11 367 - 382	1.2 382 - 408	1.7 408 - 416	1.2 416 - 484	1.7 484 - 490	1.2 490 - 500
Видимость автомобиля в обратном направлении																

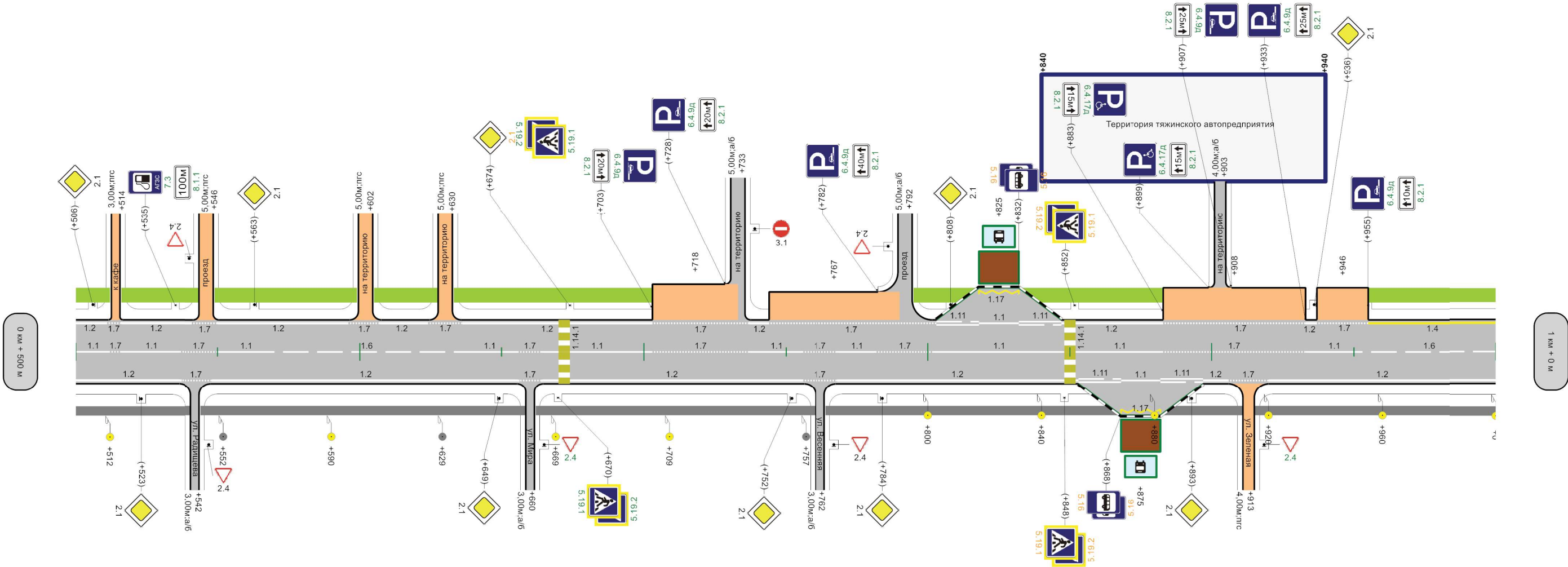
Разметка на участке:  
1.1 : 168,00 м  
1.2 : 824,00 м  
1.5 : 198,00 м  
1.6 : 100,00 м  
1.7 : 138,00 м  
1.11 : 60,00 м  
1.14.1 : 6,00 м  
1.17 : 28,00 м





Характеристики проезжей части		1,00-6,00-1,00														
Видимость автомобиля в прямом направлении																
Поперечная разметка справа	осевая	1.1 0 - 7	1.7 7 - 32	1.1 32 - 52	1.6 52 - 102	1.5 102 - 300	1.6 300 - 350	1.1 350 - 370	1.7 370 - 378	1.1 378 - 394	1.11 394 - 401	1.7 401 - 420	1.1 420 - 484	1.7 484 - 490	1.1 490 - 500	
	1-ая от осевой	1.2 0 - 248					1.7 248 - 262	1.2 262 - 370	1.11 370 - 378	1.2 378 - 401	1.7 401 - 420	1.11 423 - 438	1.1 438 - 452	1.11 452 - 467	1.2 467 - 500	
	2-ая от осевой													1.17 438 - 452		
Дорожные ограждения и направляющие устройства справа																
Тротуары справа		н/д: ширина 1,5м, а/б, 0 - 253						н/д: ширина 1,5м, а/б, 258 - 372			н/д: ширина 1,5м, а/б, 375 - 410		н/д: ширина 1,5м, а/б, 413 - 455		ширина 1м, а/б, 455 - 500	

Административный район																			
Элементы дороги в продольном профиле																			
Кривые в плане																			
Тротуары слева			н/д: ширина 1,5м, а/б, 516 - 544	н/д: ширина 1,5м, а/б, 549 - 599	н/д: ширина 1,5м, а/б, 605 - 628	н/д: ширина 1,5м, а/б, 633 - 703				н/д: ширина 1,5м, а/б, 795 - 883				н/д: ширина 1,5м, а/б, 854 - 1000					
Дорожные ограждения и направляющие устройства слева																			
Поперечный профиль проезжей части	2-ая от осевой															1,17 818 - 832			
	1-ая от осевой	1,2 500 - 511	1,7 511 - 516	1,2 516 - 541	1,7 541 - 550	1,2 550 - 596	1,7 596 - 607	1,2 607 - 624	1,7 624 - 636	1,2 636 - 703	1,7 703 - 737	1,2 737 - 744	1,7 744 - 803	1,11 803 - 818	1,1 818 - 832	1,11 832 - 847	1,2 847 - 883	1,7 883 - 933	1,2 933 - 955
Видимость автомобиля в обратном направлении																			

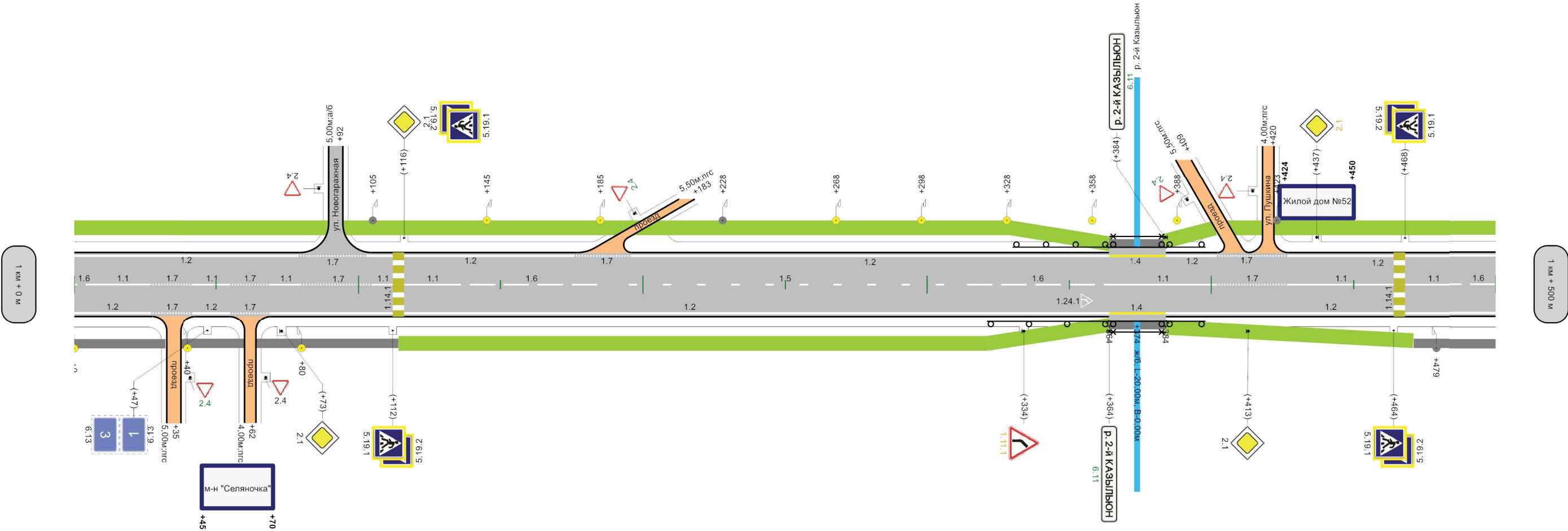
Разметка на участке:  
1.1 : 271,00 м  
1.2 : 624,00 м  
1.4 : 45,00 м  
1.6 : 112,00 м  
1.7 : 384,00 м  
1.11 : 60,00 м  
1.14.1 : 12,00 м  
1.17 : 28,00 м



Характеристики проезжей части		1,00-6,00-1,00																										
Видимость автомобиля в прямом направлении																												
Поперечный профиль проезжей части	осевая	1.1 500 - 512	1.7 512 - 516	1.1 516 - 537	1.7 537 - 550	1.1 550 - 570	1.6 570 - 635	1.1 635 - 656	1.7 656 - 664	1.1 664 - 703	1.7 703 - 737	1.1 737 - 756	1.7 756 - 768	1.1 768 - 782	1.7 782 - 802	1.1 802 - 848	1.1 852 - 883	1.7 883 - 933	1.1 933 - 953	1.6 953 - 1000								
	1-ая от осевой	1.2 500 - 537		1.7 537 - 548			1.2 548 - 656	1.7 656 - 664		1.2 664 - 756		1.7 756 - 768		1.2 768 - 853		1.11 853 - 868	1.1 838 - 882	1.11 882 - 897	1.2 897 - 906	1.7 906 - 920	1.2 920 - 1000							
	2-ая от осевой																1.17 838 - 882											
																		1.17 838 - 882										
Дорожные ограждения и направляющие устройства справа																												
Тротуары справа		ширина 1м, а/б, 500 - 541						ширина 1м, а/б, 544 - 659						ширина 1м, а/б, 662 - 761						ширина 1м, а/б, 764 - 911						ширина 1м, а/б, 915 - 1000		



Административный район																			
Элементы дороги в продольном профиле																			
Кривые в плане																			
Тротуары слева		<table><tr><td>н/д: ширина 1,5м, а/б, 0 - 90</td><td>н/д: ширина 1,5м, а/б, 94 - 193</td><td>н/д: ширина 1,5м, а/б, 193 - 330</td><td>н/д: ширина 1,5м, а/б, 329 - 364</td><td>ширина 1м, а/б, 364 - 384</td><td>ширина 1,5м, а/б, 384 - 402</td><td>н/д: ширина 1,5м, а/б, 402 - 422</td><td>н/д: ширина 1,5м, а/б, 422 - 500</td></tr></table>										н/д: ширина 1,5м, а/б, 0 - 90	н/д: ширина 1,5м, а/б, 94 - 193	н/д: ширина 1,5м, а/б, 193 - 330	н/д: ширина 1,5м, а/б, 329 - 364	ширина 1м, а/б, 364 - 384	ширина 1,5м, а/б, 384 - 402	н/д: ширина 1,5м, а/б, 402 - 422	н/д: ширина 1,5м, а/б, 422 - 500
н/д: ширина 1,5м, а/б, 0 - 90	н/д: ширина 1,5м, а/б, 94 - 193	н/д: ширина 1,5м, а/б, 193 - 330	н/д: ширина 1,5м, а/б, 329 - 364	ширина 1м, а/б, 364 - 384	ширина 1,5м, а/б, 384 - 402	н/д: ширина 1,5м, а/б, 402 - 422	н/д: ширина 1,5м, а/б, 422 - 500												
Дорожные ограждения и направляющие устройства слева		<table><tr><td>11 ДО-4ММ. Оцинкованный металл, 330 - 364</td><td>11 ДО-4ММ. Оцинкованный металл, 364 - 384</td><td>11 ДО-4ММ. Оцинкованный металл, 384 - 402</td><td>11 ДО-4ММ. Оцинкованный металл, 402 - 427</td><td>11 ДО-4ММ. Оцинкованный металл, 427 - 500</td></tr></table>										11 ДО-4ММ. Оцинкованный металл, 330 - 364	11 ДО-4ММ. Оцинкованный металл, 364 - 384	11 ДО-4ММ. Оцинкованный металл, 384 - 402	11 ДО-4ММ. Оцинкованный металл, 402 - 427	11 ДО-4ММ. Оцинкованный металл, 427 - 500			
11 ДО-4ММ. Оцинкованный металл, 330 - 364	11 ДО-4ММ. Оцинкованный металл, 364 - 384	11 ДО-4ММ. Оцинкованный металл, 384 - 402	11 ДО-4ММ. Оцинкованный металл, 402 - 427	11 ДО-4ММ. Оцинкованный металл, 427 - 500															
 1-ая от осевой		1,2 0 - 79	1,7 79 - 103	1,2 103 - 176	1,7 176 - 196	1,2 196 - 364	1,4 364 - 384	1,2 384 - 402	1,7 402 - 427	1,2 427 - 500									
Видимость автомобиля в обратном направлении																			

Разметка на участке:  
1.1 : 166,00 м  
1.2 : 862,00 м  
1.4 : 40,00 м  
1.5 : 128,00 м  
1.6 : 119,00 м  
1.7 : 177,00 м  
1.14.1 : 12,00 м  
1.24.1 : 1,00 шт

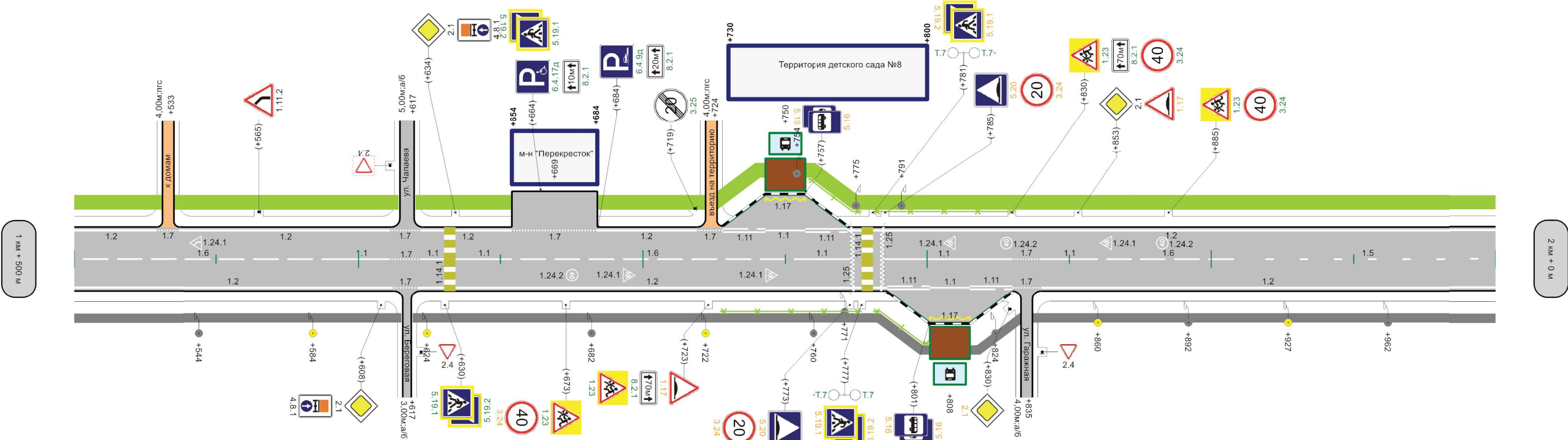


Характеристики проезжей части		1,00-6,00-1,00																			
Видимость автомобиля в прямом направлении																					
Дорожные ограждения и направляющие устройства справа	осевая	1,6 0 - 7	1,1 7 - 27	1,7 27 - 42	1,1 42 - 55	1,7 55 - 69	1,1 69 - 80	1,7 80 - 105	1,1 105 - 116	1,1 116 - 136	1,6 136 - 186	1,5 186 - 314	1,6 314 - 364	1,1 364 - 402	1,7 402 - 427	1,1 427 - 464	1,1 468 - 488	1,6 488 - 500			
	1-ая от осевой	1,2 0 - 27	1,7 27 - 42	1,2 42 - 55	1,7 55 - 69	1,2 69 - 364				1,2 364 - 500											
Дорожные ограждения и направляющие устройства справа		11 ДО-4ММ. Оцинкованный металл, 321 - 364										Металл, 364 - 384		11 ДО-4ММ. Оцинкованный металл, 384 - 402	11 ДО-4ММ. Оцинкованный металл, 402 - 500						
Тротуары справа		ширина 1м, а/б, 0 - 32		ширина 1м, а/б, 37 - 60		ширина 1м, а/б, 64 - 114				н/д: ширина 1,5м, а/б, 114 - 321				н/д: ширина 1,5м, а/б, 321 - 364		ширина 1м, а/б, 364 - 384		н/д: ширина 1,5м, а/б, 384 - 471		ширина 1м, а/б, 471 - 500	



Административный район															
Элементы дороги в продольном профиле															
Кривые в плане															
Тротуары слева		н/д: ширина 1,5м, а/б, 500 - 531		н/д: ширина 1,5м, а/б, 535 - 614				н/д: ширина 1,5м, а/б, 620 - 722				н/д: ширина 1,5м, а/б, 726 - 1000			
Дорожные ограждения и направляющие устройства слева												н/д: Металл, 756 - 777		н/д: Металл, 781 - 831	
Поперечный разрез проезжей части	2-ая от осевой											1.17 743 - 757			
	1-ая от осевой	1.2 500 - 529	1.7 529 - 537	1.2 537 - 611		1.7 611 - 622	1.2 622 - 654	1.7 654 - 684	1.2 684 - 719	1.7 719 - 728	1.11 728 - 743	1.1 743 - 757	1.11 757 - 772	1.2 772 - 1000	
Видимость автомобиля в обратном направлении															

Разметка на участке:  
1.1 : 161,00 м  
1.2 : 835,00 м  
1.5 : 90,00 м  
1.6 : 240,00 м  
1.7 : 98,00 м  
1.11 : 60,00 м  
1.17 : 28,00 м  
1.14.1 : 12,00 м  
1.24.2 : 3,00 шт  
1.25 : 6,00 м

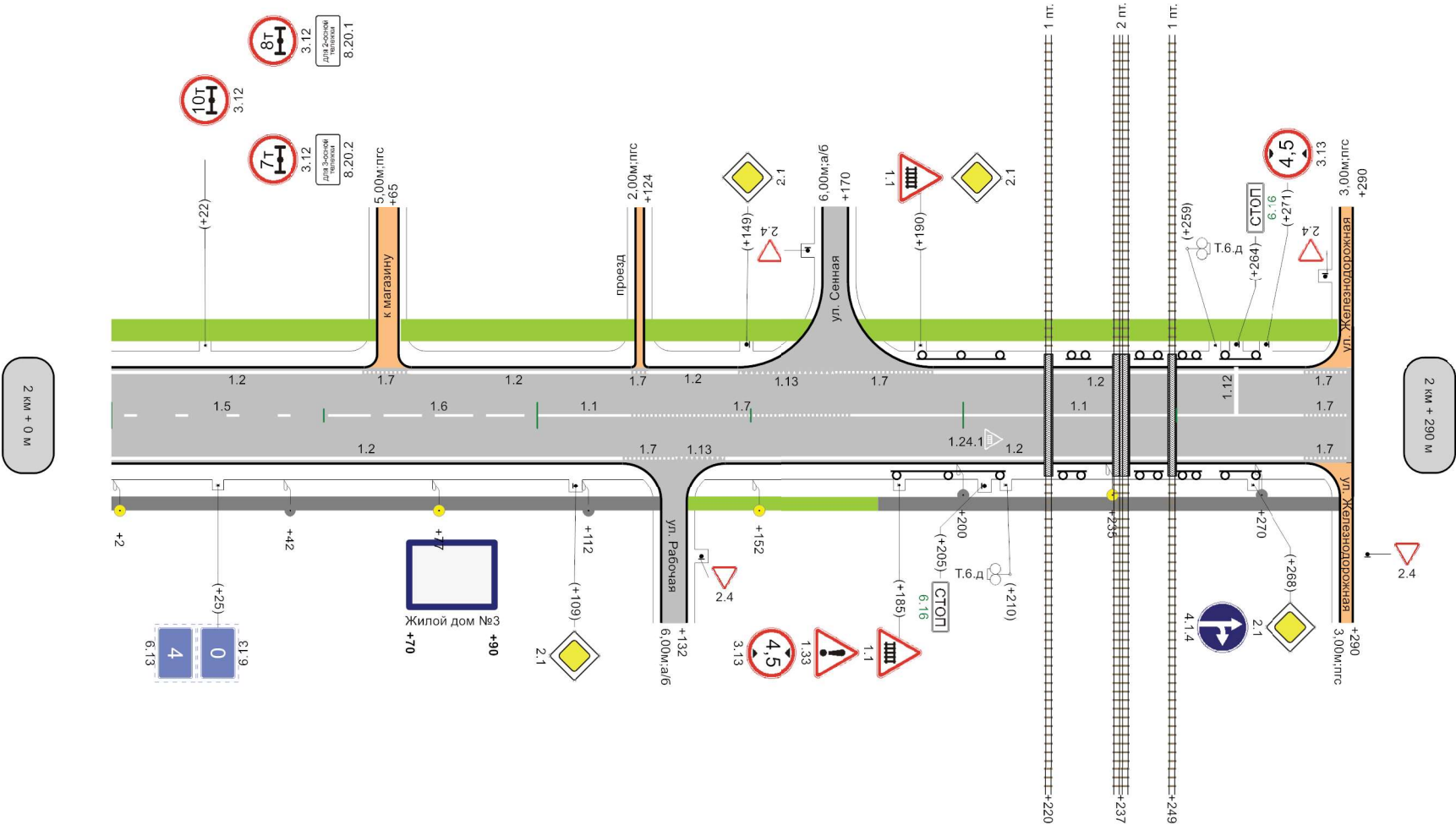



Характеристики проезжей части	1,00-6,00-1,00									
Видимость автомобиля в прямом направлении										
Поперечный разрез проезжей части	осевая	1.6 500 - 591	1.1 591 - 611	1.7 611 - 622	1.1 622 - 630	1.1 634 - 654	1.6 654 - 753	1.1 753 - 773	1.1 785 - 830	1.7 830 - 840
	1-ая от осевой	1.2 500 - 612	1.7 612 - 621	1.1 621 - 629	1.1 634 - 654	1.6 654 - 753	1.2 621 - 786	1.11 786 - 801	1.11 801 - 815	1.11 815 - 830
	2-ая от осевой									1.2 840 - 1000
Дорожные ограждения и направляющие устройства справа										
Тротуары справа										



Административный район										
Элементы дороги в продольном профиле	2									
Кривые в плане	16 R=428м а=18° 150 187 R=256м а=24°									
Тротуары слева	н/д: ширина 1,5м, а/б, 0 - 63 н/д: ширина 1,5м, а/б, 68 - 123 н/д: ширина 1,5м, а/б, 125 - 167 н/д: ширина 1,5м, а/б, 173 - 288									
Дорожные ограждения и направляющие устройства слева	11.20 180, Ограничитель высоты, 180 - 210									
1-ая от осевой	1.2 0 - 59	1.7 59 - 70	1.2 70 - 122	1.13 122 - 126	1.2 126 - 147	1.13 147 - 170	1.7 170 - 193	1.2 193 - 280	1.7 280 - 290	
Видимость автомобиля в обратном направлении										

Разметка на участке:  
1.1 : 126,00 м  
1.2 : 475,00 м  
1.5 : 52,00 м  
1.6 : 50,00 м  
1.7 : 132,00 м  
1.12 : 3,00 м  
1.13 : 35,00 м  
1.24.1 : 1,00 шт



Характеристики проезжей части		1,00-6,00-1,00									
Видимость автомобиля в прямом направлении											
1-ая от осевой	осевая	1.5 0 - 52	1.6 52 - 102	1.1 102 - 122	1.7 122 - 174	1.1 174 - 280				1.7 280 - 290	
	1-ая от осевой	1.2 0 - 120			1.7 120 - 132	1.13 132 - 144	1.2 144 - 280			1.7 280 - 290	
Дорожные ограждения и направляющие устройства справа						11 ДО- ММ. Ограничитель высоты, 183 - 210					
Тротуары справа		ширина 1м, а/б, 0 - 129			н/д: ширина 1м, а/б, 135 - 180			ширина 1м, а/б, 180 - 290			



Ведомость дорожной разметки (горизонтальной)

Дорога: пгт. Тяжинский, ул. Гагарина  
Участок: 0,000 - 2,290 км.

№ км	1.1(м)	1.2(м)	1.4(м)	1.5(м)	1.6(м)	1.7(м)	1.11(м)	1.12(м)	1.13(м)	1.14.1(м)	1.17(м)	1.24.1(шт)			1.24.2(шт)	1.25(м)	ИТОГО, м2
коэф.прив ед. к 1.1	1.000	1.000	1.000	0.250	0.750	0.500	1.750	4.000	0.250	32.000	1.750	1.000	1.550	1.360	1.910	0.160	
Ширина, м	0.10	0.10	0.10	0.10	0.10	0.10	0.10	0.40	0.60	4.00	0.10	1.00	1.00	1.00	1.00	0.40	
1	2	3	4	5	6	7	8	9	10	11	12	13	14	15	16	17	18
0 - 1	439.000	1448.000	45.000	198.000	212.000	522.000	120.000	0.000	8.000	18.000	56.000	0.000	0.000	0.000	0.000	0.000	328.750
1 - 2	327.000	1697.000	40.000	218.000	359.000	275.000	60.000	0.000	0.000	24.000	28.000	0.000	2.000	2.000	2.000	6.000	354.461
2 - 3	126.000	475.000	0.000	52.000	50.000	132.000	0.000	3.000	35.000	0.000	0.000	1.000	0.000	0.000	0.000	0.000	74.825
ИТОГО	892.000	3620.000	85.000	468.000	621.000	929.000	180.000	3.000	43.000	42.000	84.000	1.000	2.000	2.000	2.000	6.000	758.036
ЛИН.КМ	0.892	3.620	0.085	0.468	0.621	0.929	0.180	0.003	0.043	0.042	0.084	0.000	0.000	0.000	0.000	0.006	
ПРИВЕД.К М	0.892	3.620	0.085	0.117	0.466	0.465	0.315	0.012	0.011	1.344	0.147	0.000	0.000	0.000	0.000	0.001	
ПЛОЩАДЬ	89.200	362.000	8.500	11.700	46.575	46.450	31.500	1.200	1.075	134.400	14.700	1.000	3.100	2.720	3.820	0.096	758.036

# Ведомость размещения дорожных знаков

Дорога: пгт. Тяжинский, ул. Гагарина  
Участок: 0,000 - 2,290 км.

№ п/п	Номер знака по ГОСТ Р 52290-2004	Наименование знака	Типоразмер знака	Площадь знаков, м2 (для знаков индивидуального проектирования)	Адрес, км + м	Установлено / требуется установить или демонтировать	Количество	Месторасположение
1	2	3	4	5	6	7	8	9
		<b>Предупреждающие знаки</b>						
1	1.1	Железнодорожный переезд со шлагбаумом	II	-	2+162	Демонтировать	1	справа
2	1.1	Железнодорожный переезд со шлагбаумом	II	-	2+185	Установлено	1	справа
3	1.1	Железнодорожный переезд со шлагбаумом	II	-	2+190	Установлено	1	слева
4	1.11.1	Опасный поворот	II	-	1+334	Перенести	1	справа
5	1.11.2	Опасный поворот	II	-	1+565	Установлено	1	слева
6	1.17	Искусственная неровность	II	-	1+723	Перенести	1	справа
7	1.17	Искусственная неровность	II	-	1+853	Перенести	1	слева
8	1.23	Дети	II	-	1+654	Демонтировать	1	справа
9	1.23	Дети	II	-	1+673	Требуется установить	1	справа
10	1.23	Дети	II	-	1+705	Демонтировать	1	справа
11	1.23	Дети	II	-	1+723	Требуется установить	1	справа
12	1.23	Дети	II	-	1+830	Требуется установить	1	слева
13	1.23	Дети	II	-	1+853	Демонтировать	1	слева
14	1.23	Дети	II	-	1+866	Демонтировать	1	слева
15	1.23	Дети	II	-	1+885	Требуется установить	1	слева
16	1.33	Прочие опасности	II	-	2+185	Установлено	1	справа
		<b>Итого установлено:</b>					<b>4</b>	
		<b>Итого перенести:</b>					<b>3</b>	
		<b>Итого демонтировать:</b>					<b>5</b>	
		<b>Итого требуется установить:</b>					<b>4</b>	
		<b>Итого:</b>					<b>11</b>	
		<b>Знаки приоритета</b>						
17	2.1	Главная дорога	II	-	0+009	Установлено	1	справа
18	2.1	Главная дорога	II	-	0+049	Установлено	1	слева
19	2.1	Главная дорога	II	-	0+360	Требуется установить	1	справа
20	2.1	Главная дорога	II	-	0+394	Перенести	1	справа
21	2.1	Главная дорога	II	-	0+435	Установлено	1	слева
22	2.1	Главная дорога	II	-	0+472	Установлено	1	справа
23	2.1	Главная дорога	II	-	0+506	Установлено	1	слева
24	2.1	Главная дорога	II	-	0+523	Установлено	1	справа
25	2.1	Главная дорога	II	-	0+563	Установлено	1	слева
26	2.1	Главная дорога	II	-	0+649	Установлено	1	справа
27	2.1	Главная дорога	II	-	0+674	Перенести	1	слева
28	2.1	Главная дорога	II	-	0+752	Установлено	1	справа
29	2.1	Главная дорога	II	-	0+784	Установлено	1	справа
30	2.1	Главная дорога	II	-	0+808	Установлено	1	слева
31	2.1	Главная дорога	II	-	0+893	Установлено	1	справа

32	2.1	Главная дорога	II	-	0+936	Установлено	1	слева
33	2.1	Главная дорога	II	-	1+073	Установлено	1	справа
34	2.1	Главная дорога	II	-	1+116	Установлено	1	слева
35	2.1	Главная дорога	II	-	1+413	Установлено	1	справа
36	2.1	Главная дорога	II	-	1+437	Перенести	1	слева
37	2.1	Главная дорога	II	-	1+608	Установлено	1	справа
38	2.1	Главная дорога	II	-	1+634	Установлено	1	слева
39	2.1	Главная дорога	II	-	1+830	Перенести	1	справа
40	2.1	Главная дорога	II	-	1+853	Установлено	1	слева
41	2.1	Главная дорога	II	-	2+109	Установлено	1	справа
42	2.1	Главная дорога	II	-	2+149	Установлено	1	слева
43	2.1	Главная дорога	II	-	2+190	Установлено	1	слева
44	2.1	Главная дорога	II	-	2+268	Установлено	1	справа
45	2.4	Уступите дорогу	II	-	0+022	Установлено	1	слева на примыкании
46	2.4	Уступите дорогу	II	-	0+255	Требуется установить	1	слева на примыкании
47	2.4	Уступите дорогу	II	-	0+374	Требуется установить	1	справа на примыкании
48	2.4	Уступите дорогу	II	-	0+411	Установлено	1	справа на примыкании
49	2.4	Уступите дорогу	II	-	0+412	Установлено	1	слева на примыкании
50	2.4	Уступите дорогу	II	-	0+487	Установлено	1	слева на примыкании
51	2.4	Уступите дорогу	II	-	0+542	Установлено	1	справа на примыкании
52	2.4	Уступите дорогу	II	-	0+546	Установлено	1	слева на примыкании
53	2.4	Уступите дорогу	II	-	0+660	Требуется установить	1	справа на примыкании
54	2.4	Уступите дорогу	II	-	0+762	Установлено	1	справа на примыкании
55	2.4	Уступите дорогу	II	-	0+792	Установлено	1	слева на примыкании
56	2.4	Уступите дорогу	II	-	0+913	Требуется установить	1	справа на примыкании
57	2.4	Уступите дорогу	II	-	1+035	Требуется установить	1	справа на примыкании
58	2.4	Уступите дорогу	II	-	1+062	Установлено	1	справа на примыкании
59	2.4	Уступите дорогу	II	-	1+092	Установлено	1	слева на примыкании
60	2.4	Уступите дорогу	II	-	1+183	Требуется установить	1	слева на примыкании
61	2.4	Уступите дорогу	II	-	1+409	Требуется установить	1	слева на примыкании
62	2.4	Уступите дорогу	II	-	1+420	Установлено	1	слева на примыкании
63	2.4	Уступите дорогу	II	-	1+617	Установлено	1	слева на примыкании
64	2.4	Уступите дорогу	II	-	1+835	Установлено	1	справа на примыкании
65	2.4	Уступите дорогу	II	-	2+132	Установлено	1	справа на примыкании
66	2.4	Уступите дорогу	II	-	2+170	Установлено	1	справа на примыкании
67	2.4	Уступите дорогу	II	-	2+290	Установлено	1	слева на пересечении
68	2.4	Уступите дорогу	II	-	2+290	Установлено	1	справа на пересечении
		<b>Итого установлено:</b>					<b>40</b>	
		<b>Итого перенести:</b>					<b>4</b>	
		<b>Итого демонтировать:</b>					<b>0</b>	
		<b>Итого требуется установить:</b>					<b>8</b>	
		<b>Итого:</b>					<b>52</b>	
		<b>Запрещающие знаки</b>						
69	3.1	Въезд запрещен	II	-	0+012	Установлено	1	слева на примыкании
70	3.1	Въезд запрещен	II	-	0+374	Установлено	1	справа на примыкании
71	3.1	Въезд запрещен	II	-	0+733	Установлено	1	слева на примыкании
72	3.12	Ограничение нагрузки на ось	II	-	2+022	Установлено	3	слева
73	3.13	Ограничение высоты	II	-	2+185	Установлено	1	справа
74	3.13	Ограничение высоты	II	-	2+271	Установлено	1	слева
75	3.24	Ограничение максимальной скорости	II	-	0+012	Установлено	1	слева на примыкании
76	3.24	Ограничение максимальной скорости	II	-	1+094	Демонтировать	1	справа

77	3.24	Ограничение максимальной скорости	II	-	1+396	Демонтировать	1	слева
78	3.24	Ограничение максимальной скорости	II	-	1+443	Демонтировать	1	справа
79	3.24	Ограничение максимальной скорости	II	-	1+605	Демонтировать	1	слева
80	3.24	Ограничение максимальной скорости	II	-	1+673	Перенести	1	справа
81	3.24	Ограничение максимальной скорости	II	-	1+773	Перенести	1	справа
82	3.24	Ограничение максимальной скорости	II	-	1+785	Перенести	1	слева
83	3.24	Ограничение максимальной скорости	II	-	1+830	Требуется установить	1	слева
84	3.24	Ограничение максимальной скорости	II	-	1+885	Требуется установить	1	слева
85	3.24	Ограничение максимальной скорости	II	-	2+101	Демонтировать	1	слева
86	3.25	Конец зоны ограничения максимальной скорости	II	-	1+719	Требуется установить	1	слева
		<b>Итого установлено:</b>					<b>9</b>	
		<b>Итого перенести:</b>					<b>3</b>	
		<b>Итого демонтировать:</b>					<b>5</b>	
		<b>Итого требуется установить:</b>					<b>3</b>	
		<b>Итого:</b>					<b>15</b>	
		<b>Предписывающие знаки</b>						
87	4.1.4	Движение прямо или направо	II	-	2+268	Установлено	1	справа
88	4.8.1	Направление движения транспортных средств с опасными грузами	II	-	1+608	Установлено	1	справа
89	4.8.1	Направление движения транспортных средств с опасными грузами	II	-	1+634	Установлено	1	слева
		<b>Итого установлено:</b>					<b>3</b>	
		<b>Итого перенести:</b>					<b>0</b>	
		<b>Итого демонтировать:</b>					<b>0</b>	
		<b>Итого требуется установить:</b>					<b>0</b>	
		<b>Итого:</b>					<b>3</b>	
		<b>Знаки особых предписаний</b>						
90	5.16	Место остановки автобуса и(или) троллейбуса	II	-	0+367	Перенести	2	слева
91	5.16	Место остановки автобуса и(или) троллейбуса	II	-	0+438	Перенести	2	справа
92	5.16	Место остановки автобуса и(или) троллейбуса	II	-	0+832	Перенести	2	слева
93	5.16	Место остановки автобуса и(или) троллейбуса	II	-	0+868	Перенести	2	справа
94	5.16	Место остановки автобуса и(или) троллейбуса	II	-	1+757	Перенести	2	слева
95	5.16	Место остановки автобуса и(или) троллейбуса	II	-	1+801	Перенести	2	справа
96	5.19.1	Пешеходный переход	II	-	0+394	Установлено	1	справа
97	5.19.1	Пешеходный переход	II	-	0+398	Установлено	1	слева

98	5.19.1	Пешеходный переход	II	-	0+670	Требуется установить	1	справа
99	5.19.1	Пешеходный переход	II	-	0+674	Требуется установить	1	слева
100	5.19.1	Пешеходный переход	II	-	0+848	Перенести	1	справа
101	5.19.1	Пешеходный переход	II	-	0+852	Перенести	1	слева
102	5.19.1	Пешеходный переход	II	-	1+112	Установлено	1	справа
103	5.19.1	Пешеходный переход	II	-	1+116	Установлено	1	слева
104	5.19.1	Пешеходный переход	II	-	1+464	Установлено	1	справа
105	5.19.1	Пешеходный переход	II	-	1+468	Установлено	1	слева
106	5.19.1	Пешеходный переход	II	-	1+630	Требуется установить	1	справа
107	5.19.1	Пешеходный переход	II	-	1+634	Требуется установить	1	слева
108	5.19.1	Пешеходный переход	II	-	1+777	Перенести	1	справа
109	5.19.1	Пешеходный переход	II	-	1+781	Перенести	1	слева
110	5.19.2	Пешеходный переход	II	-	0+394	Установлено	1	справа
111	5.19.2	Пешеходный переход	II	-	0+398	Установлено	1	слева
112	5.19.2	Пешеходный переход	II	-	0+670	Требуется установить	1	справа
113	5.19.2	Пешеходный переход	II	-	0+674	Требуется установить	1	слева
114	5.19.2	Пешеходный переход	II	-	0+848	Перенести	1	справа
115	5.19.2	Пешеходный переход	II	-	0+852	Перенести	1	слева
116	5.19.2	Пешеходный переход	II	-	1+112	Установлено	1	справа
117	5.19.2	Пешеходный переход	II	-	1+116	Установлено	1	слева
118	5.19.2	Пешеходный переход	II	-	1+464	Установлено	1	справа
119	5.19.2	Пешеходный переход	II	-	1+468	Установлено	1	слева
120	5.19.2	Пешеходный переход	II	-	1+630	Требуется установить	1	справа
121	5.19.2	Пешеходный переход	II	-	1+634	Требуется установить	1	слева
122	5.19.2	Пешеходный переход	II	-	1+777	Перенести	1	справа
123	5.19.2	Пешеходный переход	II	-	1+781	Перенести	1	слева
124	5.20	Искусственная неровность	II	-	1+706	Демонтировать	1	слева
125	5.20	Искусственная неровность	II	-	1+773	Перенести	1	справа
126	5.20	Искусственная неровность	II	-	1+785	Перенести	1	слева
127	5.20	Искусственная неровность	II	-	1+813	Демонтировать	1	справа
		<b>Итого установлено:</b>					<b>12</b>	
		<b>Итого перенести:</b>					<b>22</b>	
		<b>Итого демонтировать:</b>					<b>2</b>	
		<b>Итого требуется установить:</b>					<b>8</b>	
		<b>Итого:</b>					<b>42</b>	
		<b>Информационные знаки</b>						
128	6.4.9д	Внеуличная парковка	II	-	0+703	Требуется установить	1	слева
129	6.4.9д	Внеуличная парковка	II	-	0+728	Требуется установить	1	слева
130	6.4.9д	Внеуличная парковка	II	-	0+782	Требуется установить	1	слева
131	6.4.9д	Внеуличная парковка	II	-	0+907	Требуется установить	1	слева
132	6.4.9д	Внеуличная парковка	II	-	0+933	Требуется установить	1	слева
133	6.4.9д	Внеуличная парковка	II	-	0+955	Требуется установить	1	слева
134	6.4.9д	Внеуличная парковка	II	-	1+684	Требуется установить	1	слева
135	6.4.17д	Парковка для инвалидов	II	-	0+883	Требуется установить	1	слева
136	6.4.17д	Парковка для инвалидов	II	-	0+899	Требуется установить	1	слева
137	6.4.17д	Парковка для инвалидов	II	-	1+664	Требуется установить	1	слева
138	6.11	Наименование объекта	-	1.22	1+364	Требуется установить	1	справа
139	6.11	Наименование объекта	-	1.22	1+384	Требуется установить	1	слева

140	6.13	Километровый знак	II	-	0+055	Установлено	2	справа
141	6.13	Километровый знак	II	-	1+047	Установлено	2	справа
142	6.13	Километровый знак	II	-	2+025	Установлено	2	справа
143	6.16	Стоп-линия	II	-	2+205	Требуется установить	1	справа
144	6.16	Стоп-линия	II	-	2+264	Требуется установить	1	слева
		<b>Итого установлено:</b>					<b>6</b>	
		<b>Итого перенести:</b>					<b>0</b>	
		<b>Итого демонтировать:</b>					<b>0</b>	
		<b>Итого требуется установить:</b>					<b>14</b>	
		<b>Итого:</b>					<b>20</b>	
		<b>Знаки сервиса</b>						
145	7.3	Автозаправочная станция	II	-	0+009	Требуется установить	1	справа
146	7.3	Автозаправочная станция	II	-	0+016	Перенести	1	слева
147	7.3	Автозаправочная станция	II	-	0+116	Требуется установить	1	слева
148	7.3	Автозаправочная станция	II	-	0+294	Требуется установить	1	справа
149	7.3	Автозаправочная станция	II	-	0+394	Перенести	1	справа
150	7.3	Автозаправочная станция	II	-	0+435	Требуется установить	1	слева
151	7.3	Автозаправочная станция	II	-	0+535	Требуется установить	1	слева
		<b>Итого установлено:</b>					<b>0</b>	
		<b>Итого перенести:</b>					<b>2</b>	
		<b>Итого демонтировать:</b>					<b>0</b>	
		<b>Итого требуется установить:</b>					<b>5</b>	
		<b>Итого:</b>					<b>7</b>	
		<b>Знаки дополнительной информации(таблички)</b>						
152	8.1.1	Расстояние до объекта	II	-	0+294	Требуется установить	1	справа
153	8.1.1	Расстояние до объекта	II	-	0+535	Требуется установить	1	слева
154	8.2.1	Зона действия	II	-	0+703	Требуется установить	1	слева
155	8.2.1	Зона действия	II	-	0+728	Требуется установить	1	слева
156	8.2.1	Зона действия	II	-	0+782	Требуется установить	1	слева
157	8.2.1	Зона действия	II	-	0+883	Требуется установить	1	слева
158	8.2.1	Зона действия	II	-	0+899	Требуется установить	1	слева
159	8.2.1	Зона действия	II	-	0+907	Требуется установить	1	слева
160	8.2.1	Зона действия	II	-	0+933	Требуется установить	1	слева
161	8.2.1	Зона действия	II	-	0+955	Требуется установить	1	слева
162	8.2.1	Зона действия	II	-	1+654	Демонтировать	1	справа
163	8.2.1	Зона действия	II	-	1+664	Требуется установить	1	слева
164	8.2.1	Зона действия	II	-	1+684	Требуется установить	1	слева
165	8.2.1	Зона действия	II	-	1+705	Демонтировать	1	справа
166	8.2.1	Зона действия	II	-	1+723	Требуется установить	1	справа
167	8.2.1	Зона действия	II	-	1+830	Требуется установить	1	слева
168	8.2.1	Зона действия	II	-	1+853	Демонтировать	1	слева
169	8.2.1	Зона действия	II	-	1+866	Демонтировать	1	слева
170	8.3.1	Направления действия	II	-	0+016	Требуется установить	1	слева
171	8.3.1	Направления действия	II	-	0+394	Требуется установить	1	справа
172	8.3.2	Направления действия	II	-	0+009	Требуется установить	1	справа
173	8.3.2	Направления действия	II	-	0+435	Требуется установить	1	слева



174	8.20.1	Тип тележки транспортного средства	II	-	2+022	Установлено	1	слева
175	8.20.2	Тип тележки транспортного средства	II	-	2+022	Установлено	1	слева
		Итого установлено:					2	
		Итого перенести:					0	
		Итого демонтировать:					4	
		Итого требуется установить:					18	
		Итого:					20	
		Всего установлено:					76	
		Всего перенести:					34	
		Всего демонтировать:					16	
		Всего требуется установить:					60	
		Всего:					170	

# Ведомость размещения дорожного ограждения

Дорога: пгт. Тяжинский, ул. Гагарина  
Участок: 0,000 - 2,290 км.

№ п/п	Начало участка, км+м	Конец участка, км+м	Протяженность, м			Дата установки, г	Расположение	Тип	Уровень удерживающей способности	Высота, м	Зона расположения
			Проектируемые в соответствии с нормативными документами, м	Фактически установленные, м	Демонтировать, м						
1	2	3	4	5	6	7	8	9	10	11	12
1	1+321	1+364	0	43	0	-	Справа	Одностороннее металлическое на металлических стойках	У - 3	0.75	Подход к мосту
2	1+330	1+364	0	34	0	-	Слева	Одностороннее металлическое на металлических стойках	У - 3	0.75	Подход к мосту
3	1+364	1+384	0	20	0	-	Справа	Одностороннее металлическое на металлических стойках	У - 3	0.75	Мост
4	1+364	1+384	0	20	0	-	Слева	Одностороннее металлическое на металлических стойках	У - 3	0.75	Мост
5	1+384	1+398	0	14	0	-	Справа	Одностороннее металлическое на металлических стойках	У - 3	0.75	Подход к мосту
6	1+384	1+398	0	14	0	-	Слева	Одностороннее металлическое на металлических стойках	У - 3	0.75	Подход к мосту
7	2+183	2+210	0	27	0	-	Справа	Одностороннее металлическое на металлических стойках	У - 3	0.75	Ж/д переезд
8	2+189	2+210	0	21	0	-	Слева	Одностороннее металлическое на металлических стойках	У - 3	0.75	Ж/д переезд
9	2+222	2+229	0	7	0	-	Справа	Одностороннее металлическое на металлических стойках	У - 3	0.75	Ж/д переезд
10	2+224	2+230	0	6	0	-	Слева	Одностороннее металлическое на металлических стойках	У - 3	0.75	Ж/д переезд

11	2+240	2+247	0	7	0	-	Справа	Одностороннее металлическое на металлических стойках	У - 3	0.75	Ж/д переезд
12	2+240	2+247	0	7	0	-	Слева	Одностороннее металлическое на металлических стойках	У - 3	0.75	Ж/д переезд
13	2+250	2+256	0	6	0	-	Справа	Одностороннее металлическое на металлических стойках	У - 3	0.75	Ж/д переезд
14	2+250	2+256	0	6	0	-	Слева	Одностороннее металлическое на металлических стойках	У - 3	0.75	Ж/д переезд
15	2+260	2+270	0	10	0	-	Справа	Одностороннее металлическое на металлических стойках	У - 3	0.75	Ж/д переезд
16	2+260	2+270	0	10	0	-	Слева	Одностороннее металлическое на металлических стойках	У - 3	0.75	Ж/д переезд
<b>Итого:</b>			<b>0</b>	<b>252</b>	<b>0</b>						

Ведомость размещения искусственного освещения

Дорога: пгт. Тяжинский, ул. Гагарина  
Участок: 0,000 - 2,290 км.

№ п/п	Начало участка, км+м	Конец участка, км+м	Объект установки	Количество опор / светильников	Протяженность, м		Расположение
					Проектируемые в соответствии с нормативными документами, м	Фактически установленные, м	
1	2	3	4	5	6	7	8
1	0+000	0+440	пгт. Тяжинский, ул. Гагарина	12/12	440	0	Слева
2	0+471	0+472	пгт. Тяжинский, ул. Гагарина	1/1	0	1	Справа
3	0+512	0+513	пгт. Тяжинский, ул. Гагарина	1/1	1	0	Справа
4	0+552	0+553	пгт. Тяжинский, ул. Гагарина	1/1	0	1	Справа
5	0+590	0+591	пгт. Тяжинский, ул. Гагарина	1/1	1	0	Справа
6	0+629	0+630	пгт. Тяжинский, ул. Гагарина	1/1	0	1	Справа
7	0+669	0+709	пгт. Тяжинский, ул. Гагарина	2/2	40	0	Справа
8	0+757	0+758	пгт. Тяжинский, ул. Гагарина	1/1	0	1	Справа
9	0+800	1+080	пгт. Тяжинский, ул. Гагарина	8/8	280	0	Справа
10	1+105	1+106	пгт. Тяжинский, ул. Гагарина	1/1	0	1	Слева
11	1+145	1+185	пгт. Тяжинский, ул. Гагарина	2/2	40	0	Слева
12	1+228	1+229	пгт. Тяжинский, ул. Гагарина	1/1	0	1	Слева
13	1+268	1+388	пгт. Тяжинский, ул. Гагарина	5/5	120	0	Слева
14	1+423	1+424	пгт. Тяжинский, ул. Гагарина	1/1	0	1	Слева
15	1+479	1+480	пгт. Тяжинский, ул. Гагарина	1/1	0	1	Справа
16	1+544	1+545	пгт. Тяжинский, ул. Гагарина	1/1	0	1	Справа
17	1+584	1+624	пгт. Тяжинский, ул. Гагарина	2/2	40	0	Справа
18	1+682	1+683	пгт. Тяжинский, ул. Гагарина	1/1	0	1	Справа
19	1+722	1+723	пгт. Тяжинский, ул. Гагарина	1/1	1	0	Справа
20	1+754	1+755	пгт. Тяжинский, ул. Гагарина	1/1	0	1	Слева
21	1+760	1+761	пгт. Тяжинский, ул. Гагарина	1/1	0	1	Справа
22	1+771	1+772	пгт. Тяжинский, ул. Гагарина	1/1	0	1	Справа
23	1+775	1+776	пгт. Тяжинский, ул. Гагарина	1/1	0	1	Слева
24	1+791	1+792	пгт. Тяжинский, ул. Гагарина	1/1	0	1	Слева
25	1+824	1+825	пгт. Тяжинский, ул. Гагарина	1/1	0	1	Справа
26	1+860	1+861	пгт. Тяжинский, ул. Гагарина	1/1	1	0	Справа
27	1+892	1+893	пгт. Тяжинский, ул. Гагарина	1/1	0	1	Справа
28	1+927	1+928	пгт. Тяжинский, ул. Гагарина	1/1	1	0	Справа
29	1+962	1+963	пгт. Тяжинский, ул. Гагарина	1/1	0	1	Справа
30	2+002	2+003	пгт. Тяжинский, ул. Гагарина	1/1	1	0	Справа
31	2+042	2+043	пгт. Тяжинский, ул. Гагарина	1/1	0	1	Справа
32	2+077	2+078	пгт. Тяжинский, ул. Гагарина	1/1	1	0	Справа
33	2+112	2+113	пгт. Тяжинский, ул. Гагарина	1/1	0	1	Справа
34	2+152	2+153	пгт. Тяжинский, ул. Гагарина	1/1	1	0	Справа
35	2+200	2+201	пгт. Тяжинский, ул. Гагарина	1/1	0	1	Справа
36	2+235	2+236	пгт. Тяжинский, ул. Гагарина	1/1	1	0	Справа
37	2+270	2+271	пгт. Тяжинский, ул. Гагарина	1/1	0	1	Справа
Итого:				62/62	969	22	

Ведомость размещения остановочных пунктов маршрутных транспортных средств

Дорога: пгт. Тяжинский, ул. Гагарина  
Участок: 0,000 - 2,290 км.

№ п/п	Адрес, км + м	Расположение	Наличие посадочных площадок, заездных карманов, павильонов		Наличие переходно - скоростных полос
			обустроено	отсутствует	
1	2	3	4	5	6
1	0+360	Слева	посадочная площадка, павильон, заездной карман	-	нет
2	0+445	Справа	посадочная площадка, павильон, заездной карман	-	нет
3	0+825	Слева	посадочная площадка, павильон, заездной карман	-	нет
4	0+875	Справа	посадочная площадка, павильон, заездной карман	-	нет
5	1+750	Слева	посадочная площадка, павильон, заездной карман	-	нет
6	1+808	Справа	посадочная площадка, павильон, заездной карман	-	нет

Ведомость размещения пешеходных ограждений

Дорога: пгт. Тяжинский, ул. Гагарина  
Участок: 0,000 - 2,290 км.

№ п/п	Начало участка, км+м	Конец участка, км+м	Протяженность, м			Дата установки, г	Расположение	Тип	Высота, м	Зона расположения
			Проектируемые в соответствии с нормативными документами, м	Фактически установленные, м	Демонтировать, м					
1	2	3	4	5	6	7	8	9	10	11
1	1+364	1+384	0	20	0	-	Справа	Конструкция перильного типа	1.10	Мост
2	1+364	1+384	0	20	0	-	Слева	Конструкция перильного типа	1.10	Мост
3	1+727	1+777	50	0	0	-	Справа	Конструкция перильного типа	1.10	Детское образовательное учреждение
4	1+758	1+777	19	0	0	-	Слева	Конструкция перильного типа	1.10	Детское образовательное учреждение
5	1+781	1+801	20	0	0	-	Справа	Конструкция перильного типа	1.10	Детское образовательное учреждение
6	1+781	1+831	50	0	0	-	Слева	Конструкция перильного типа	1.10	Детское образовательное учреждение
Итого:			139	40	0					

Ведомость наличия светофорных объектов

Дорога: пгт. Тяжинский, ул. Гагарина  
Участок: 0,000 - 2,290 км.

№ п/п	Адрес, км + м	Объект	Количество светофоров на объекте		Год установки	Расположение
			транспортных	пешеходных		
1	2	3	4	5	6	7
1	1+777	Пешеходный переход	4	0	-	Справа
2	1+781	Пешеходный переход	4	0	-	Слева
3	2+210	Ж/д переезд	1	0	-	Справа
4	2+259	Ж/д переезд	1	0	-	Слева
Итого:			10	0		

Ведомость размещения пешеходных дорожек (тротуаров)

Дорога: пгт. Тяжинский, ул. Гагарина  
Участок: 0,000 - 2,290 км.

№	Начало участка, км+м	Конец участка, км+м	Объект установки	Расположение	Протяженность, м	
					Проектируемые в соответствии с нормативными документами, м	Фактически установленные, м
1	2	3	4	5	6	7
1	0+000	0+253	пгт. Тяжинский, ул. Гагарина	Справа	253	0
2	0+025	0+253	пгт. Тяжинский, ул. Гагарина	Слева	228	0
3	0+257	0+410	пгт. Тяжинский, ул. Гагарина	Слева	153	0
4	0+258	0+372	пгт. Тяжинский, ул. Гагарина	Справа	114	0
5	0+375	0+410	пгт. Тяжинский, ул. Гагарина	Справа	35	0
6	0+413	0+455	пгт. Тяжинский, ул. Гагарина	Справа	42	0
7	0+414	0+486	пгт. Тяжинский, ул. Гагарина	Слева	72	0
8	0+455	0+541	пгт. Тяжинский, ул. Гагарина	Справа	0	86
9	0+489	0+512	пгт. Тяжинский, ул. Гагарина	Слева	23	0
10	0+516	0+544	пгт. Тяжинский, ул. Гагарина	Слева	28	0
11	0+544	0+659	пгт. Тяжинский, ул. Гагарина	Справа	0	115
12	0+549	0+599	пгт. Тяжинский, ул. Гагарина	Слева	50	0
13	0+605	0+628	пгт. Тяжинский, ул. Гагарина	Слева	23	0
14	0+633	0+703	пгт. Тяжинский, ул. Гагарина	Слева	70	0
15	0+662	0+761	пгт. Тяжинский, ул. Гагарина	Справа	0	99
16	0+764	0+911	пгт. Тяжинский, ул. Гагарина	Справа	0	147
17	0+795	0+883	пгт. Тяжинский, ул. Гагарина	Слева	88	0
18	0+915	1+032	пгт. Тяжинский, ул. Гагарина	Справа	0	117
19	0+954	1+090	пгт. Тяжинский, ул. Гагарина	Слева	136	0
20	1+037	1+060	пгт. Тяжинский, ул. Гагарина	Справа	0	23
21	1+064	1+114	пгт. Тяжинский, ул. Гагарина	Справа	0	50
22	1+094	1+193	пгт. Тяжинский, ул. Гагарина	Слева	99	0
23	1+114	1+321	пгт. Тяжинский, ул. Гагарина	Справа	207	0
24	1+193	1+330	пгт. Тяжинский, ул. Гагарина	Слева	137	0
25	1+321	1+364	пгт. Тяжинский, ул. Гагарина	Справа	43	0
26	1+329	1+364	пгт. Тяжинский, ул. Гагарина	Слева	35	0
27	1+364	1+384	пгт. Тяжинский, ул. Гагарина	Слева	0	20
28	1+364	1+384	пгт. Тяжинский, ул. Гагарина	Справа	0	20
29	1+384	1+402	пгт. Тяжинский, ул. Гагарина	Слева	18	0
30	1+384	1+471	пгт. Тяжинский, ул. Гагарина	Справа	87	0
31	1+405	1+418	пгт. Тяжинский, ул. Гагарина	Слева	13	0
32	1+422	1+531	пгт. Тяжинский, ул. Гагарина	Слева	109	0
33	1+471	1+615	пгт. Тяжинский, ул. Гагарина	Справа	0	144
34	1+535	1+614	пгт. Тяжинский, ул. Гагарина	Слева	79	0
35	1+619	1+833	пгт. Тяжинский, ул. Гагарина	Справа	0	214
36	1+620	1+722	пгт. Тяжинский, ул. Гагарина	Слева	102	0
37	1+726	2+063	пгт. Тяжинский, ул. Гагарина	Слева	337	0
38	1+837	2+129	пгт. Тяжинский, ул. Гагарина	Справа	0	292
39	2+068	2+123	пгт. Тяжинский, ул. Гагарина	Слева	55	0
40	2+125	2+167	пгт. Тяжинский, ул. Гагарина	Слева	42	0
41	2+135	2+135	пгт. Тяжинский, ул. Гагарина	Справа	0	0
42	2+135	2+180	пгт. Тяжинский, ул. Гагарина	Справа	45	0
43	2+173	2+288	пгт. Тяжинский, ул. Гагарина	Слева	115	0



44	2+180	2+290	пгт. Тяжинский, ул. Гагарина	Справа	0	110
Итого:					2838	1437

Ведомость объемов работ по установке дорожных знаков

Дорога: пгт. Тяжинский, ул. Гагарина  
Участок: 0,000 - 2,290 км.

Номер знака по ГОСТ 52290-2004	Наименование знака	Количество, шт
1	2	3
	Предупреждающие знаки	
1.23	Дети	4
	ИТОГО по группе:	4
	Знаки приоритета	
2.1	Главная дорога	1
2.4	Уступите дорогу	7
	ИТОГО по группе:	8
	Запрещающие знаки	
3.24	Ограничение максимальной скорости	2
3.25	Конец зоны ограничения максимальной скорости	1
	ИТОГО по группе:	3
	Знаки особых предписаний	
5.19.1	Пешеходный переход	4
5.19.2	Пешеходный переход	4
	ИТОГО по группе:	8
	Информационные знаки	
6.11	Наименование объекта	2
6.16	Стоп-линия	2
6.4.17д	Парковка для инвалидов	3
6.4.9д	Внеуличная парковка	7
	ИТОГО по группе:	14
	Знаки сервиса	
7.3	Автозаправочная станция	5
	ИТОГО по группе:	5
	Знаки дополнительной информации(таблички)	
8.1.1	Расстояние до объекта	2
8.2.1	Зона действия	12
8.3.1	Направления действия	2
8.3.2	Направления действия	2
	ИТОГО по группе:	18
	ВСЕГО:	60

Ведомость наличия светофорных объектов

Дорога: пгт. Тяжинский, ул. Гагарина  
Участок: 0,000 - 2,290 км.

№ п/п	Адрес, км + м	Объект	Количество светофоров на объекте								Расположение	
			транспортные				пешеходные					
			Проектируемые, шт	Фактически установленные, шт	Демонтируемые, шт	Потребность в установке, шт	Проектируемые, шт	Фактически установленные, шт	Демонтируемые, шт	Потребность в установке, шт		
1	2	3	4	5	6	7	8	9	10	11	12	
1	1+777	Пешеходный переход	2	0	0	2	0	0	0	0	0	Справа
2	1+781	Пешеходный переход	2	0	0	2	0	0	0	0	0	Слева
3	2+210	Ж/д переезд	0	0	1	0	0	0	0	0	0	Справа
4	2+259	Ж/д переезд	0	0	1	0	0	0	0	0	0	Слева
Итого:			4	0	2	4	0	0	0	0	0	

Ведомость размещения пешеходных переходов

Дорога: пгт. Тяжинский, ул. Гагарина  
Участок: 0,000 - 2,290 км.

№ п/п	Адрес, км + м	Вид перехода	Расположение перехода	Наличие пешеходных дорожек от места остановки общественного тр-та до пешеходных переходов
1	2	3	4	5
1	0+396	нерегулируемый наземный	в одном уровне	нет
2	0+672	нерегулируемый наземный	в одном уровне	нет
3	0+850	нерегулируемый наземный	в одном уровне	нет
4	1+114	нерегулируемый наземный	в одном уровне	нет
5	1+466	нерегулируемый наземный	в одном уровне	нет

		количество
Итого:	наземных	5
	надземных в разных уровнях	0
	подземных в разных уровнях	0

Ведомость размещения искусственных неровностей

Дорога: пгт. Тяжинский, ул. Гагарина  
Участок: 0,000 - 2,290 км.

№ п/п	Адрес, км + м	Расположение	Конструкция	Размеры				Населенный пункт	Признак существования
				Длина, м	Ширина, м	Высота, м	Объем, м3		
1	2	3	4	5	6	7	8	9	10
1	1+773	С обеих сторон	Монолитная	12.00	6.00	0.07	5.04	пгт. Тяжинский	Проектируемый
Итого:							5.04		



**пгт. Тяжинский, ул. Коммунальная**

**0+000 –1+840**

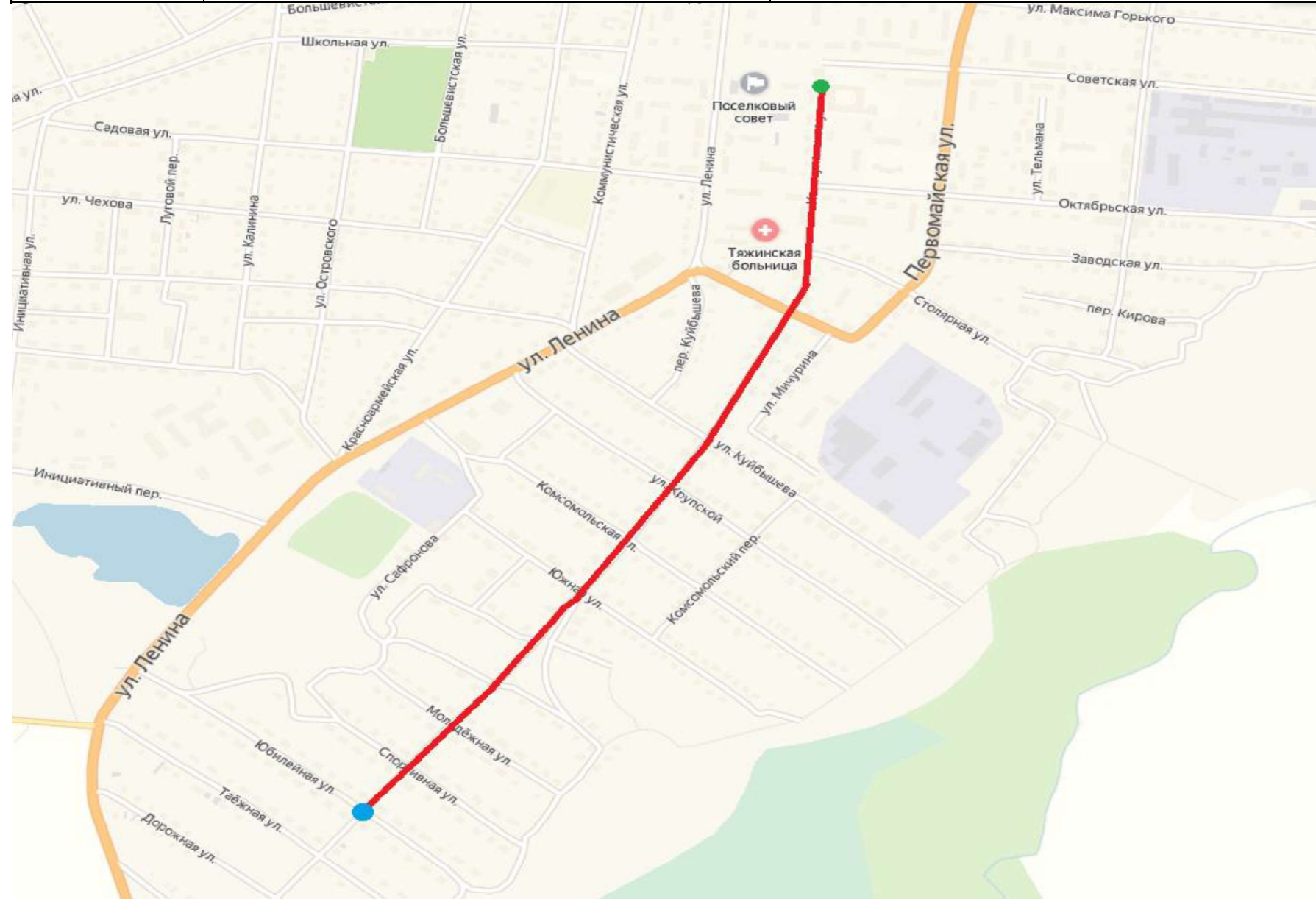







**Место дислокации объекта:**

Кемеровская область, Тяжинский район, пгт. Тяжинский, ул. Коммунальная

	Широта, N	Долгота, E
Начало	56.110460	88.519152
Конец	56.096193	88.505882

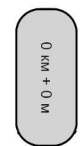


## Условные обозначения


-  начало участка дороги
-  конец участка дороги
-  траектория проезда дорожной лаборатории



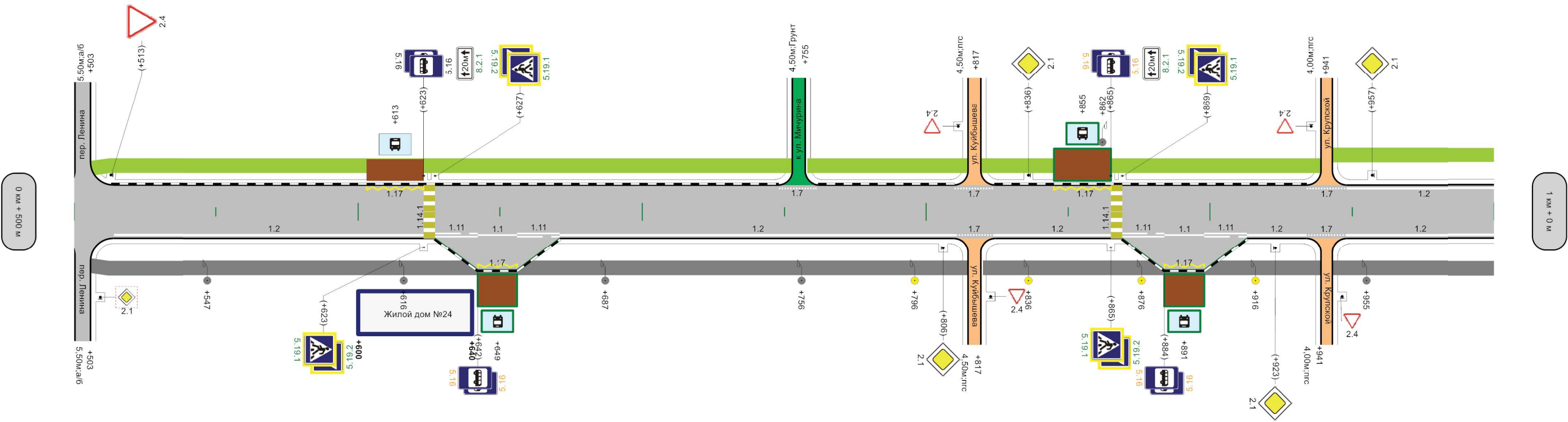
Разметка на участке:  
1.2 : 101,00 м  
1.7 : 68,00 м  
1.14.1 : 7,00 м






0 km + 500 m

Административный район										
Элементы дороги в продольном профиле										
Кривые в плане										
Тротуары слева	н/д: ширина 1,5м, а/б, 506 - 793									
Дорожные ограждения и направляющие устройства слева										
1-ая от осевой	1.17	603 - 623		1.7	748 - 762		1.7	810 - 824	1.17	845 - 865
Видимость автомобиля в обратном направлении									1.7	934 - 948
									1.2	948 - 1000

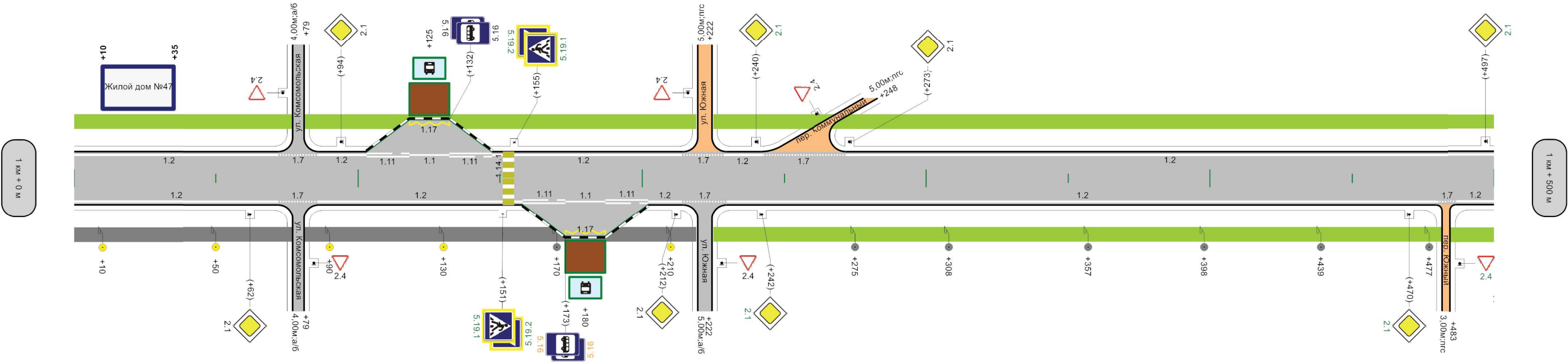
Разметка на участке:  
1.1 : 28,00 м  
1.2 : 422,00 м  
1.7 : 70,00 м  
1.11 : 60,00 м  
1.14.1 : 10,00 м  
1.17 : 68,00 м




Характеристики проезжей части		0,50-0,50-0,50												
Видимость автомобиля в прямом направлении														
Параметры дорожной обстановки	1-ая от осевой	1,2 514 - 627	1,11 627 - 642	1,1 642 - 656	1,11 656 - 671	1,2 671 - 810	1,7 810 - 824	1,2 824 - 869	1,11 869 - 884	1,1 884 - 898	1,11 898 - 913	1,2 913 - 934	1,7 934 - 948	1,2 948 - 1000
	2-ая от осевой					1,17 642 - 656					1,17 884 - 898			
Дорожные ограждения и направляющие устройства справа														
Тротуары справа		ширина 1,5м, а/б, 505 - 815					ширина 1,5м, а/б, 820 - 940					ширина 1,5м, а/б, 943 - 1000		

Административный район												
Элементы дороги в продольном профиле												
Кривые в плане												
Тротуары слева		н/д: ширина 1,5м, а/б, 0 - 77		н/д: ширина 1,5м, а/б, 81 - 219				н/д: ширина 1,5м, а/б, 225 - 263		н/д: ширина 1,5м, а/б, 267 - 500		
Дорожные ограждения и направляющие устройства слева												
	1-ая от осевой	1,2 0 - 72	1,7 72 - 86	1,2 86 - 103	1,11 103 - 118	1,11 118 - 132	1,11 132 - 147	1,2 147 - 214	1,7 214 - 230	1,2 229 - 242	1,7 242 - 272	1,2 272 - 500
Видимость автомобиля в обратном направлении												

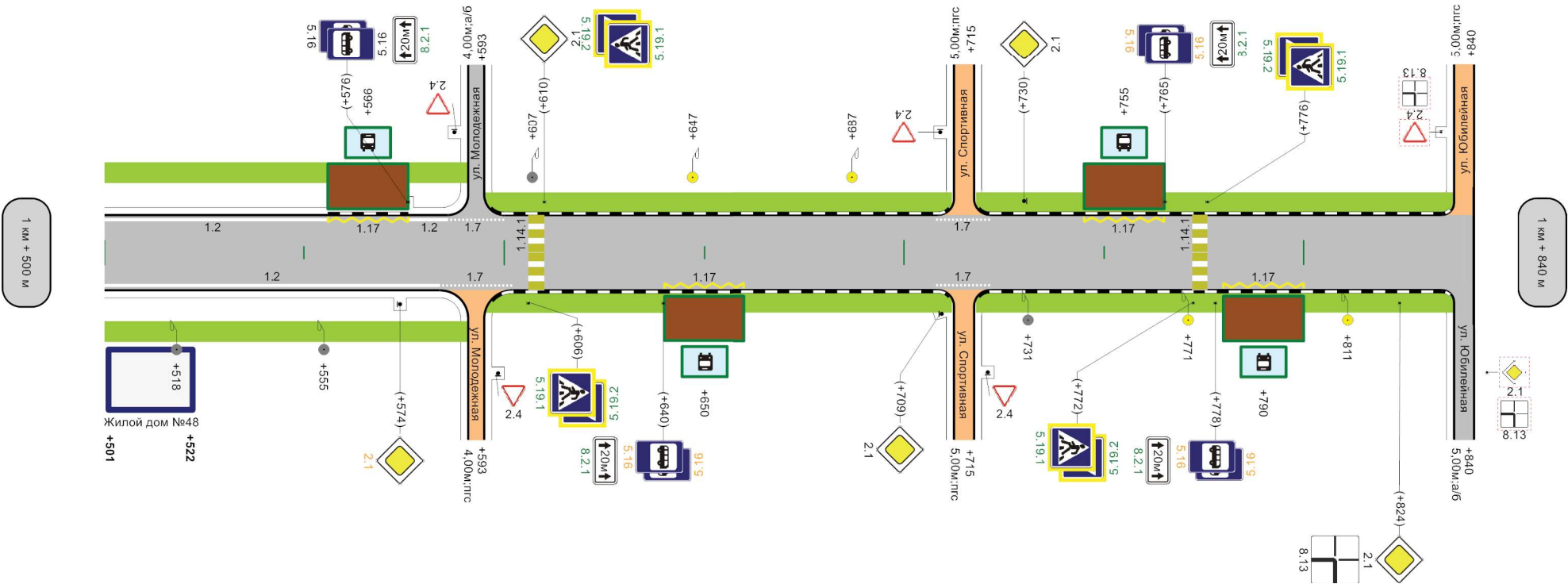
Разметка на участке:  
1.1 : 28,00 м  
1.2 : 816,00 м  
1.7 : 97,00 м  
1.11 : 60,00 м  
1.14.1 : 5,00 м  
1.17 : 28,00 м



Характеристики проезжей части	0,50-5,00-0,50									
Видимость автомобиля в прямом направлении										
1-ая от осевой	1,2 0 - 72	1,7 72 - 86	1,2 86 - 158	1,11 158 - 173	1,1 173 - 187	1,11 187 - 202	1,2 202 - 214	1,7 214 - 230	1,2 230 - 480	1,2 487 - 500
2-ая от осевой	1,17 173 - 187									
Дорожные ограждения и направляющие устройства справа										
Тротуары справа	ширина 1,5м, а/б, 0 - 77		ширина 1,5м, а/б, 81 - 219				н/д: ширина 1,5м, а/б, 225 - 482		н/д: ширина 1,5м, а/б, 483 - 500	

Административный район											
Элементы дороги в продольном профиле											
Кривые в плане											
Тротуары слева		н/д: ширина 1,5м, а/б, 500 - 591			н/д: ширина 1,5м, а/б, 595 - 712			н/д: ширина 1,5м, а/б, 718 - 838			
Дорожные ограждения и направляющие устройства слева											
	1-ая от осевой	1,2 500 - 556	1,17 556 - 576	1,2 576 - 586	1,7 586 - 600	1,7 708 - 722		1,17 745 - 765			
Видимость автомобиля в обратном направлении											

Разметка на участке:  
1.2 : 150,00 м  
1.7 : 60,00 м  
1.14.1 : 10,00 м  
1.17 : 80,00 м



Характеристики проезжей части	0,50-5,00-0,50									
Видимость автомобиля в прямом направлении										
1-ая от осевой	1,2 500 - 584	1,7 584 - 602	1,17 640 - 660		1,7 708 - 722		1,17 780 - 800			
Дорожные ограждения и направляющие устройства справа										
Тротуары справа	н/д: ширина 1,5м, а/б, 500 - 591			н/д: ширина 1,5м, а/б, 595 - 712			н/д: ширина 1,5м, а/б, 718 - 838			



Ведомость дорожной разметки (горизонтальной)

Дорога: 1921007 - пгт. Тяжинский, ул. Коммунальная  
Участок: 0,000 - 1,840 км.

№ км	1.1(м)	1.2(м)	1.7(м)	1.11(м)	1.14.1(м)	1.17(м)	ИТОГО, м2
коэф.привед. к 1.1	1.000	1.000	0.500	1.750	32.000	1.750	
Ширина, м	0.10	0.10	0.10	0.10	4.00	0.10	
1	2	3	4	5	6	7	8
0 - 1	28.000	523.000	138.000	60.000	17.000	68.000	138.800
1 - 2	28.000	966.000	157.000	60.000	15.000	108.000	184.650
ИТОГО	56.000	1489.000	295.000	120.000	32.000	176.000	323.450
ЛИН.КМ	0.056	1.489	0.295	0.120	0.032	0.176	
ПРИВЕД.КМ	0.056	1.489	0.148	0.210	1.024	0.308	
ПЛОЩАДЬ	5.600	148.900	14.750	21.000	102.400	30.800	323.450

Ведомость размещения дорожных знаков

Дорога: 1921007 - пгт. Тяжинский, ул. Коммунальная  
Участок: 0,000 - 1,840 км.

№ п/п	Номер знака по ГОСТ Р 52290-2004	Наименование знака	Типоразмер знака	Площадь знаков, м2 (для знаков индивидуального проектирования)	Адрес, км + м	Установлено / требуется установить или демонтировать	Количество	Месторасположение
1	2	3	4	5	6	7	8	9
		Предупреждающие знаки						
1	1.23	Дети	II	-	0+080	Требуется установить	1	слева
2	1.23	Дети	II	-	0+091	Демонтировать	1	слева
3	1.23	Дети	II	-	0+180	Требуется установить	1	слева
4	1.23	Дети	II	-	0+209	Демонтировать	1	слева
		Итого установлено:					0	
		Итого перенести:					0	
		Итого демонтировать:					2	
		Итого требуется установить:					2	
		Итого:					2	
		Знаки приоритета						
5	2.1	Главная дорога	II	-	0+205	Установлено	1	справа
6	2.1	Главная дорога	II	-	0+240	Установлено	1	слева
7	2.1	Главная дорога	II	-	0+352	Установлено	1	справа
8	2.1	Главная дорога	II	-	0+384	Установлено	1	слева
9	2.1	Главная дорога	II	-	0+487	Требуется установить	1	слева
10	2.1	Главная дорога	II	-	0+806	Установлено	1	справа
11	2.1	Главная дорога	II	-	0+836	Установлено	1	слева
12	2.1	Главная дорога	II	-	0+923	Установлено	1	справа
13	2.1	Главная дорога	II	-	0+957	Установлено	1	слева
14	2.1	Главная дорога	II	-	1+062	Установлено	1	справа
15	2.1	Главная дорога	II	-	1+094	Установлено	1	слева
16	2.1	Главная дорога	II	-	1+212	Установлено	1	справа
17	2.1	Главная дорога	II	-	1+240	Требуется установить	1	слева
18	2.1	Главная дорога	II	-	1+242	Требуется установить	1	справа
19	2.1	Главная дорога	II	-	1+273	Установлено	1	слева
20	2.1	Главная дорога	II	-	1+470	Требуется установить	1	справа
21	2.1	Главная дорога	II	-	1+497	Требуется установить	1	слева
22	2.1	Главная дорога	II	-	1+574	Перенести	1	справа
23	2.1	Главная дорога	II	-	1+610	Установлено	1	слева
24	2.1	Главная дорога	II	-	1+709	Установлено	1	справа
25	2.1	Главная дорога	II	-	1+730	Установлено	1	слева
26	2.1	Главная дорога	II	-	1+824	Установлено	1	справа
27	2.2	Конец главной дороги	II	-	0+483	Требуется установить	1	справа
28	2.4	Уступите дорогу	II	-	0+366	Установлено	1	слева на примыкании
29	2.4	Уступите дорогу	II	-	0+483	Установлено	1	справа
30	2.4	Уступите дорогу	II	-	0+513	Установлено	1	слева
31	2.4	Уступите дорогу	II	-	0+817	Установлено	1	слева на пересечении
32	2.4	Уступите дорогу	II	-	0+817	Установлено	1	справа на пересечении
33	2.4	Уступите дорогу	II	-	0+941	Установлено	1	слева на пересечении
34	2.4	Уступите дорогу	II	-	0+941	Установлено	1	справа на пересечении
35	2.4	Уступите дорогу	II	-	1+079	Установлено	1	слева на пересечении
36	2.4	Уступите дорогу	II	-	1+079	Установлено	1	справа на пересечении



37	2.4	Уступите дорогу	II	-	1+222	Установлено	1	слева на примыкании
38	2.4	Уступите дорогу	II	-	1+222	Установлено	1	справа на примыкании
39	2.4	Уступите дорогу	II	-	1+248	Установлено	1	слева на примыкании
40	2.4	Уступите дорогу	II	-	1+483	Требуется установить	1	справа на примыкании
41	2.4	Уступите дорогу	II	-	1+593	Установлено	1	слева на примыкании
42	2.4	Уступите дорогу	II	-	1+593	Установлено	1	справа на примыкании
43	2.4	Уступите дорогу	II	-	1+715	Установлено	1	слева на пересечении
44	2.4	Уступите дорогу	II	-	1+715	Установлено	1	справа на пересечении
		<b>Итого установлено:</b>					<b>32</b>	
		<b>Итого перенести:</b>					<b>1</b>	
		<b>Итого демонтировать:</b>					<b>0</b>	
		<b>Итого требуется установить:</b>					<b>7</b>	
		<b>Итого:</b>					<b>40</b>	
		<b>Запрещающие знаки</b>						
45	3.2	Движение запрещено	II	-	0+060	Установлено	1	справа на примыкании
46	3.13	Ограничение высоты	II	-	0+087	Требуется установить	1	справа
47	3.13	Ограничение высоты	II	-	0+107	Требуется установить	1	слева
48	3.24	Ограничение максимальной скорости	II	-	0+209	Установлено	1	слева
		<b>Итого установлено:</b>					<b>2</b>	
		<b>Итого перенести:</b>					<b>0</b>	
		<b>Итого демонтировать:</b>					<b>0</b>	
		<b>Итого требуется установить:</b>					<b>2</b>	
		<b>Итого:</b>					<b>4</b>	
		<b>Знаки особых предписаний</b>						
49	5.16	Место остановки автобуса и(или) троллейбуса	II	-	0+623	Установлено	2	слева
50	5.16	Место остановки автобуса и(или) троллейбуса	II	-	0+642	Перенести	2	справа
51	5.16	Место остановки автобуса и(или) троллейбуса	II	-	0+865	Перенести	2	слева
52	5.16	Место остановки автобуса и(или) троллейбуса	II	-	0+884	Перенести	2	справа
53	5.16	Место остановки автобуса и(или) троллейбуса	II	-	1+132	Установлено	2	слева
54	5.16	Место остановки автобуса и(или) троллейбуса	II	-	1+173	Перенести	2	справа
55	5.16	Место остановки автобуса и(или) троллейбуса	II	-	1+576	Установлено	2	слева
56	5.16	Место остановки автобуса и(или) троллейбуса	II	-	1+578	Демонтировать	2	слева
57	5.16	Место остановки автобуса и(или) троллейбуса	II	-	1+640	Перенести	2	справа
58	5.16	Место остановки автобуса и(или) троллейбуса	II	-	1+765	Перенести	2	слева
59	5.16	Место остановки автобуса и(или) троллейбуса	II	-	1+778	Перенести	2	справа
60	5.19.1	Пешеходный переход	II	-	0+205	Установлено	1	справа

[illegible]

		Итого требуется установить:					24	
		Итого:					48	
		Информационные знаки						
112	6.8.1	Тупик	II	-	0+209	Требуется установить	1	слева
		Итого установлено:					0	
		Итого перенести:					0	
		Итого демонтировать:					0	
		Итого требуется установить:					1	
		Итого:					1	
		Знаки дополнительной информации(таблички)						
113	8.2.1	Зона действия	II	-	0+080	Требуется установить	1	слева
114	8.2.1	Зона действия	II	-	0+091	Демонтировать	1	слева
115	8.2.1	Зона действия	II	-	0+623	Требуется установить	1	слева
116	8.2.1	Зона действия	II	-	0+865	Требуется установить	1	слева
117	8.2.1	Зона действия	II	-	1+576	Требуется установить	1	слева
118	8.2.1	Зона действия	II	-	1+640	Требуется установить	1	справа
119	8.2.1	Зона действия	II	-	1+765	Требуется установить	1	слева
120	8.2.1	Зона действия	II	-	1+778	Требуется установить	1	справа
121	8.13	Направление главной дороги	II	-	1+824	Установлено	1	справа
		Итого установлено:					1	
		Итого перенести:					0	
		Итого демонтировать:					1	
		Итого требуется установить:					7	
		Итого:					8	
		Всего установлено:					45	
		Всего перенести:					15	
		Всего демонтировать:					29	
		Всего требуется установить:					43	
		Всего:					103	

Ведомость размещения искусственного освещения

Дорога: 1921007 - пгт. Тяжинский, ул. Коммунальная  
Участок: 0,000 - 1,840 км.

№ п/п	Начало участка, км+м	Конец участка, км+м	Объект установки	Количество опор / светильников	Протяженность, м		Расположение
					Проектируемые в соответствии с нормативными документами, м	Фактически установленные, м	
1	2	3	4	5	6	7	8
1	0+014	0+134	пгт. Тяжинский, ул. Коммунальная	4/4	120	0	Слева
2	0+174	0+175	пгт. Тяжинский, ул. Коммунальная	1/1	0	1	Слева
3	0+237	0+277	пгт. Тяжинский, ул. Коммунальная	2/2	40	0	Слева
4	0+317	0+318	пгт. Тяжинский, ул. Коммунальная	1/1	0	1	Слева
5	0+357	0+397	пгт. Тяжинский, ул. Коммунальная	2/2	40	0	Слева
6	0+436	0+437	пгт. Тяжинский, ул. Коммунальная	1/1	0	1	Слева
7	0+487	0+488	пгт. Тяжинский, ул. Коммунальная	1/1	1	0	Слева
8	0+547	0+548	пгт. Тяжинский, ул. Коммунальная	1/1	0	1	Справа
9	0+616	0+617	пгт. Тяжинский, ул. Коммунальная	1/1	0	1	Справа
10	0+687	0+688	пгт. Тяжинский, ул. Коммунальная	1/1	0	1	Справа
11	0+756	0+757	пгт. Тяжинский, ул. Коммунальная	1/1	0	1	Справа
12	0+796	0+916	пгт. Тяжинский, ул. Коммунальная	4/4	120	0	Справа
13	0+862	0+863	пгт. Тяжинский, ул. Коммунальная	1/1	0	1	Слева
14	0+955	0+956	пгт. Тяжинский, ул. Коммунальная	1/1	0	1	Справа
15	1+010	1+130	пгт. Тяжинский, ул. Коммунальная	4/4	120	0	Справа
16	1+170	1+171	пгт. Тяжинский, ул. Коммунальная	1/1	0	1	Справа
17	1+210	1+211	пгт. Тяжинский, ул. Коммунальная	1/1	1	0	Справа
18	1+275	1+276	пгт. Тяжинский, ул. Коммунальная	1/1	0	1	Справа
19	1+308	1+309	пгт. Тяжинский, ул. Коммунальная	1/1	0	1	Справа
20	1+357	1+358	пгт. Тяжинский, ул. Коммунальная	1/1	0	1	Справа
21	1+398	1+399	пгт. Тяжинский, ул. Коммунальная	1/1	0	1	Справа
22	1+439	1+440	пгт. Тяжинский, ул. Коммунальная	1/1	0	1	Справа
23	1+477	1+478	пгт. Тяжинский, ул. Коммунальная	1/1	0	1	Справа
24	1+518	1+519	пгт. Тяжинский, ул. Коммунальная	1/1	0	1	Справа
25	1+555	1+556	пгт. Тяжинский, ул. Коммунальная	1/1	0	1	Справа
26	1+607	1+608	пгт. Тяжинский, ул. Коммунальная	1/1	0	1	Слева
27	1+647	1+687	пгт. Тяжинский, ул. Коммунальная	2/2	40	0	Слева
28	1+731	1+732	пгт. Тяжинский, ул. Коммунальная	1/1	0	1	Справа
29	1+771	1+811	пгт. Тяжинский, ул. Коммунальная	2/2	40	0	Справа
Итого:				42/42	522	20	

**Ведомость размещения остановочных пунктов маршрутных транспортных средств**

Дорога: 1921007 - пгт. Тяжинский, ул. Коммунальная  
Участок: 0,000 - 1,840 км.

№ п/п	Адрес, км + м	Расположение	Наличие посадочных площадок, заездных карманов, павильонов		Наличие переходно - скоростных полос
			обустроено	отсутствует	
1	2	3	4	5	6
1	0+613	Слева	посадочная площадка, павильон	заездной карман	нет
2	0+649	Справа	посадочная площадка, павильон, заездной карман	-	нет
3	0+855	Слева	посадочная площадка, павильон	заездной карман	нет
4	0+891	Справа	посадочная площадка, павильон, заездной карман	-	нет
5	1+125	Слева	посадочная площадка, павильон, заездной карман	-	нет
6	1+180	Справа	посадочная площадка, павильон, заездной карман	-	нет
7	1+566	Слева	посадочная площадка, павильон	заездной карман	нет
8	1+650	Справа	посадочная площадка, павильон	заездной карман	нет
9	1+755	Слева	посадочная площадка, павильон	заездной карман	нет
10	1+790	Справа	посадочная площадка, павильон	заездной карман	нет

Ведомость размещения пешеходных дорожек (тротуаров)

Дорога: 1921007 - пгт. Тяжинский, ул. Коммунальная  
Участок: 0,000 - 1,840 км.

№	Начало участка, км+м	Конец участка, км+м	Объект установки	Расположение	Протяженность, м	
					Проектируемые в соответствии с нормативными документами, м	Фактически установленные, м
1	2	3	4	5	6	7
1	0+010	0+059	пгт. Тяжинский, ул. Коммунальная	Справа	49	0
2	0+060	0+218	пгт. Тяжинский, ул. Коммунальная	Слева	0	158
3	0+062	0+310	пгт. Тяжинский, ул. Коммунальная	Справа	248	0
4	0+225	0+310	пгт. Тяжинский, ул. Коммунальная	Слева	85	0
5	0+313	0+501	пгт. Тяжинский, ул. Коммунальная	Справа	188	0
6	0+314	0+365	пгт. Тяжинский, ул. Коммунальная	Слева	51	0
7	0+368	0+500	пгт. Тяжинский, ул. Коммунальная	Слева	132	0
8	0+505	0+815	пгт. Тяжинский, ул. Коммунальная	Справа	0	310
9	0+506	0+753	пгт. Тяжинский, ул. Коммунальная	Слева	247	0
10	0+758	0+815	пгт. Тяжинский, ул. Коммунальная	Слева	57	0
11	0+819	0+940	пгт. Тяжинский, ул. Коммунальная	Слева	121	0
12	0+820	0+940	пгт. Тяжинский, ул. Коммунальная	Справа	0	120
13	0+943	1+077	пгт. Тяжинский, ул. Коммунальная	Справа	0	134
14	0+943	1+077	пгт. Тяжинский, ул. Коммунальная	Слева	134	0
15	1+081	1+219	пгт. Тяжинский, ул. Коммунальная	Справа	0	138
16	1+081	1+219	пгт. Тяжинский, ул. Коммунальная	Слева	138	0
17	1+225	1+268	пгт. Тяжинский, ул. Коммунальная	Слева	43	0
18	1+225	1+482	пгт. Тяжинский, ул. Коммунальная	Справа	257	0
19	1+267	1+591	пгт. Тяжинский, ул. Коммунальная	Слева	324	0
20	1+484	1+591	пгт. Тяжинский, ул. Коммунальная	Справа	107	0
21	1+595	1+712	пгт. Тяжинский, ул. Коммунальная	Слева	117	0
22	1+595	1+712	пгт. Тяжинский, ул. Коммунальная	Справа	117	0
23	1+718	1+838	пгт. Тяжинский, ул. Коммунальная	Слева	120	0
24	1+718	1+838	пгт. Тяжинский, ул. Коммунальная	Справа	120	0
Итого:					2655	860

Ведомость объемов работ по установке дорожных знаков

Дорога: 1921007 - пгт. Тяжинский, ул. Коммунальная  
Участок: 0,000 - 1,840 км.

Номер знака по ГОСТ 52290-2004	Наименование знака	Количество, шт
1	2	3
	Предупреждающие знаки	
1.23	Дети	2
	ИТОГО по группе:	2
	Знаки приоритета	
2.1	Главная дорога	5
2.2	Конец главной дороги	1
2.4	Уступите дорогу	1
	ИТОГО по группе:	7
	Запрещающие знаки	
3.13	Ограничение высоты	2
	ИТОГО по группе:	2
	Знаки особых предписаний	
5.19.1	Пешеходный переход	12
5.19.2	Пешеходный переход	12
	ИТОГО по группе:	24
	Информационные знаки	
6.8.1	Тупик	1
	ИТОГО по группе:	1
	Знаки дополнительной информации(таблички)	
8.2.1	Зона действия	7
	ИТОГО по группе:	7
	ВСЕГО:	43

Ведомость размещения пешеходных переходов

Дорога: 1921007 - пгт. Тяжинский, ул. Коммунальная  
Участок: 0,000 - 1,840 км.

№ п/п	Адрес, км + м	Вид перехода	Расположение перехода	Наличие пешеходных дорожек от места остановки общественного тр-та до пешеходных переходов
1	2	3	4	5
1	0+207	нерегулируемый наземный	в одном уровне	нет
2	0+485	нерегулируемый наземный	в одном уровне	нет
3	0+625	нерегулируемый наземный	в одном уровне	нет
4	0+867	нерегулируемый наземный	в одном уровне	нет
5	1+153	нерегулируемый наземный	в одном уровне	нет
6	1+608	нерегулируемый наземный	в одном уровне	нет
7	1+774	нерегулируемый наземный	в одном уровне	нет

		количество
Итого:	наземных	7
	надземных в разных уровнях	0
	подземных в разных уровнях	0



**пгт. Тяжинский, ул. Кооперативная**

**0+000 –1+866**

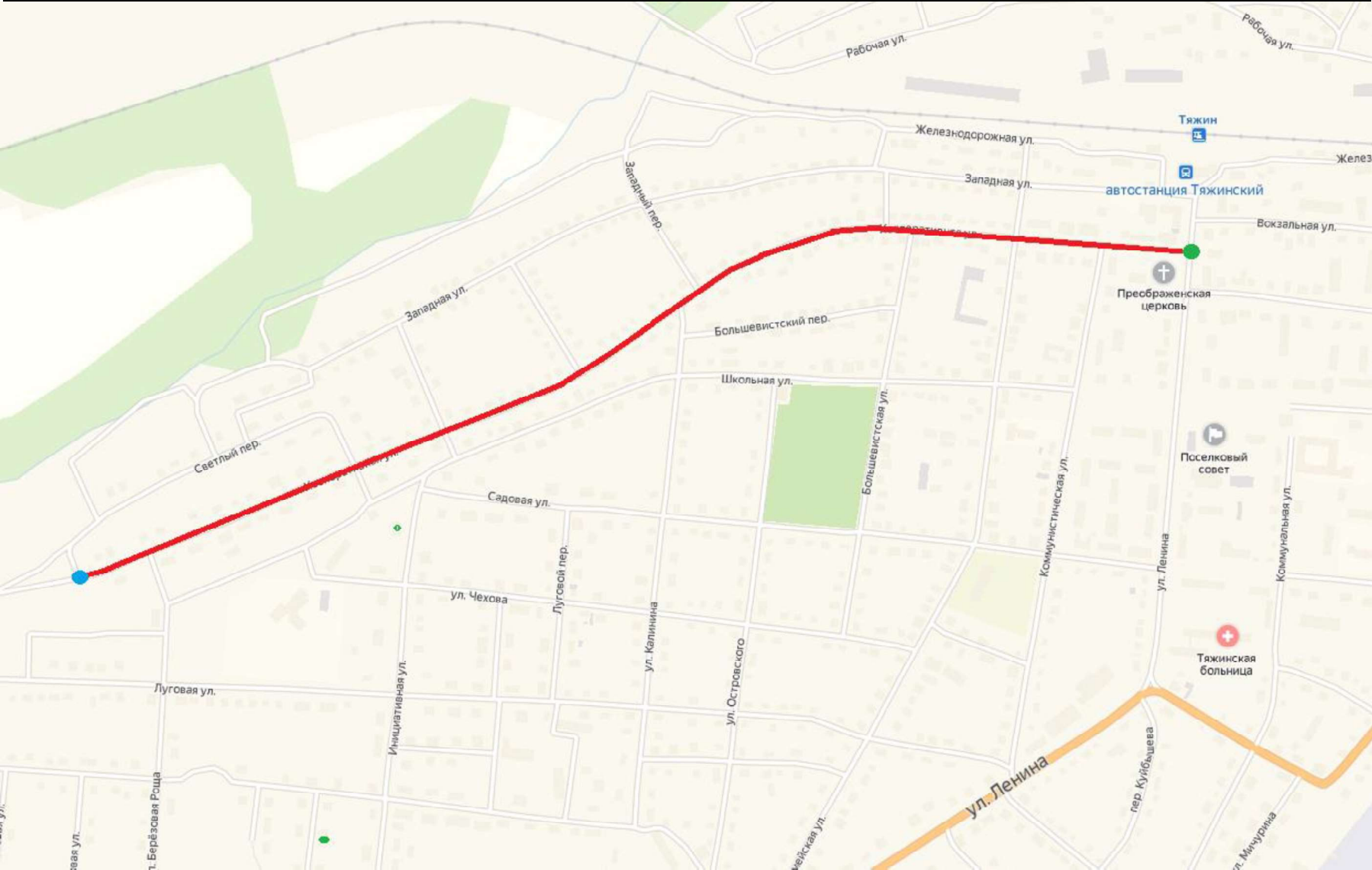


Схема размещения объекта

Место дислокации объекта:

Кемеровская область, Тяжинский район, пгт. Тяжинский, ул. Кооперативная


	Широта, N	Долгота, E
Начало	56.113110	88.516498
Конец	56.108434	88.488003



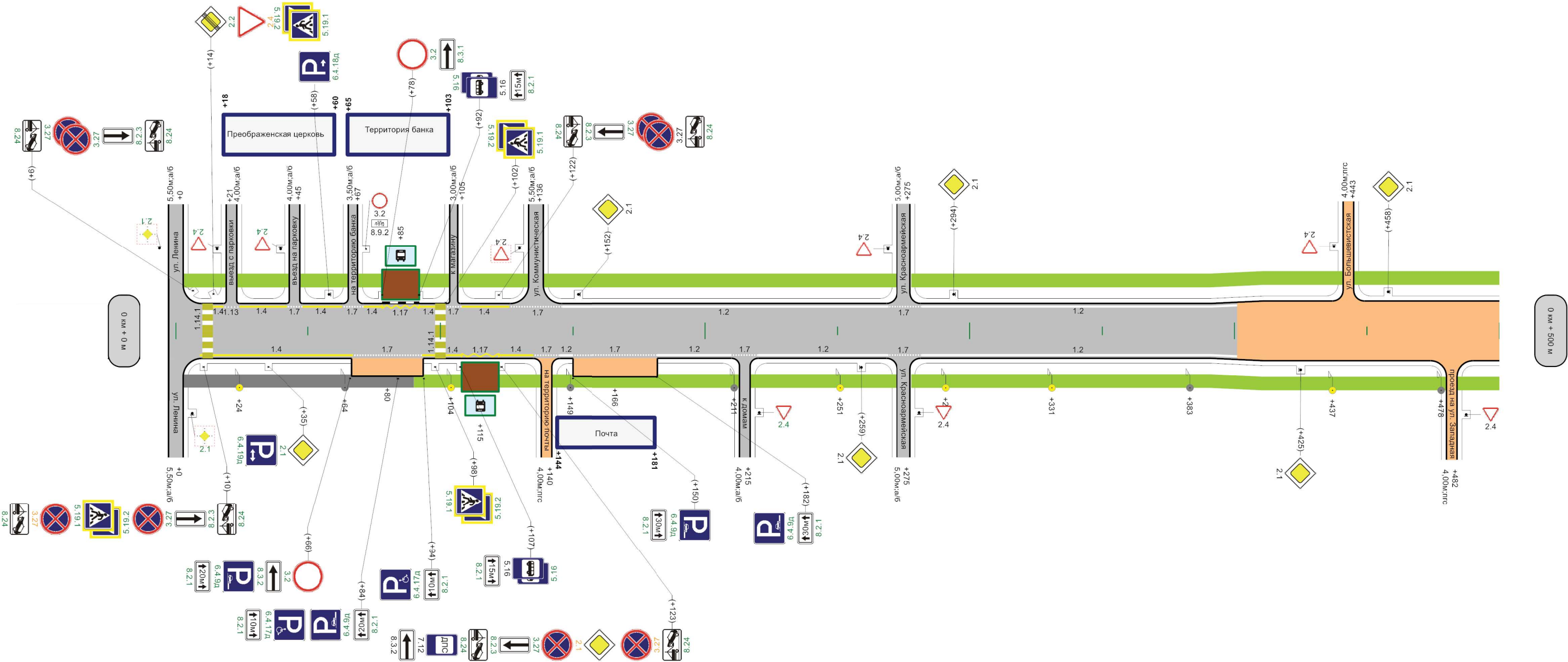
Условные обозначения

- начало участка дороги
- конец участка дороги
- траектория проезда дорожной лаборатории






Административный район																				
Элементы дороги в продольном профиле		21																		
Кривые в плане		<div><div></div><div></div><div></div><div></div><div></div><div></div><div></div><div></div><div></div><div></div><div></div></div> <div>455R=401m a=35°</div>																		
Тротуары слева		н/д: ширина 1,5м, а/б, 3 - 13		н/д: ширина 1,5м, а/б, 23 - 43		н/д: ширина 1,5м, а/б, 47 - 65		н/д: ширина 1,5м, а/б, 69 - 104		н/д: ширина 1,5м, а/б, 107 - 133		н/д: ширина 1,5м, а/б, 139 - 273					н/д: ширина 1,5м, а/б, 278 - 441			н/д: ширина 1,5м, а/б, 445 - 500
Дорожные ограждения и направляющие устройства слева																				
	1-ая от осевой	1,4 10 - 18	1,13 8 - 24	1,4 24 - 42	1,7 42 - 48	1,4 48 - 63	1,7 63 - 71	1,4 71 - 78	1,17 78 - 92	1,4 92 - 102	1,7 102 - 108	1,4 108 - 126	1,7 126 - 146	1,2 146 - 269		1,7 269 - 282	1,2 282 - 401			
Видимость автомобиля в обратном направлении																				

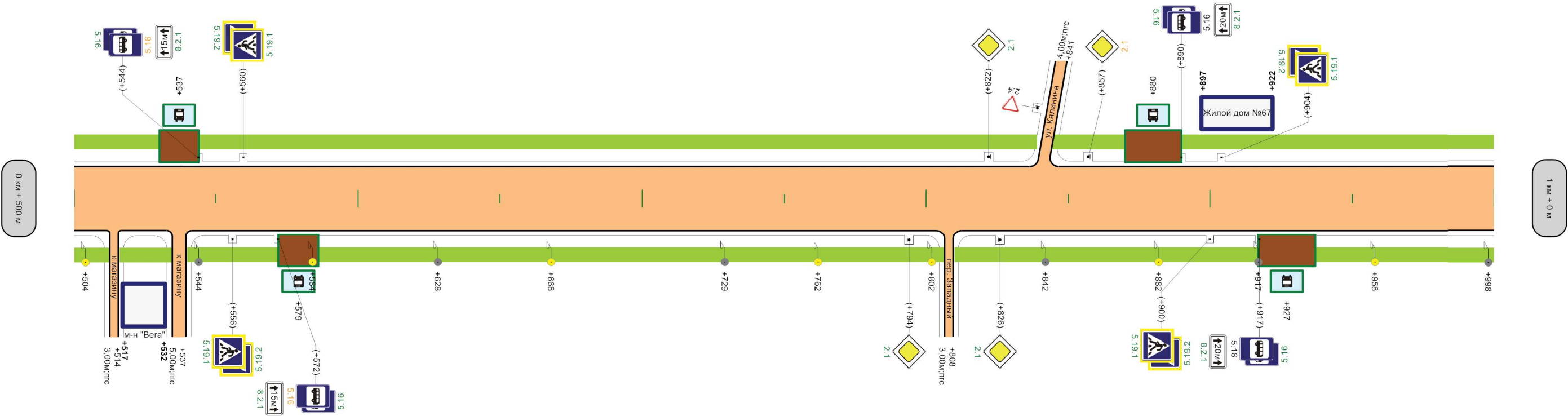
Разметка на участке:  
1.2 : 443,00 м  
1.4 : 162,00 м  
1.7 : 144,00 м  
1.13 : 6,00 м  
1.14.1 : 11,00 м  
1.17 : 26,00 м






Характеристики проезжей части		0,50-5,50-0,50												401	0,50-6,00-0,50						
Видимость автомобиля в прямом направлении																					
1-ая от осевой		1,4 9 - 67	1,7 67 - 93	1,4 93 - 108	1,17 108 - 122	1,4 122 - 135	1,7 135 - 145	1,2 145 - 150	1,7 150 - 182	1,2 182 - 210	1,7 210 - 220	1,2 220 - 269	1,7 269 - 282	1,2 282 - 401							
Дорожные ограждения и направляющие устройства справа																					
Тротуары справа		ширина 1,5м, а/б, 3 - 90			н/д: ширина 1,5м, а/б, 90 - 138				н/д: ширина 1,5м, а/б, 142 - 213				н/д: ширина 1,5м, а/б, 217 - 273				н/д: ширина 1,5м, а/б, 278 - 480				н/д: ширина 1,5м, а/б, 480 - 500



Административный район	
Элементы дороги в продольном профиле	
Кривые в плане	
Тротуары слева	
Дорожные ограждения и направляющие устройства слева	
Видимость автомобиля в обратном направлении	

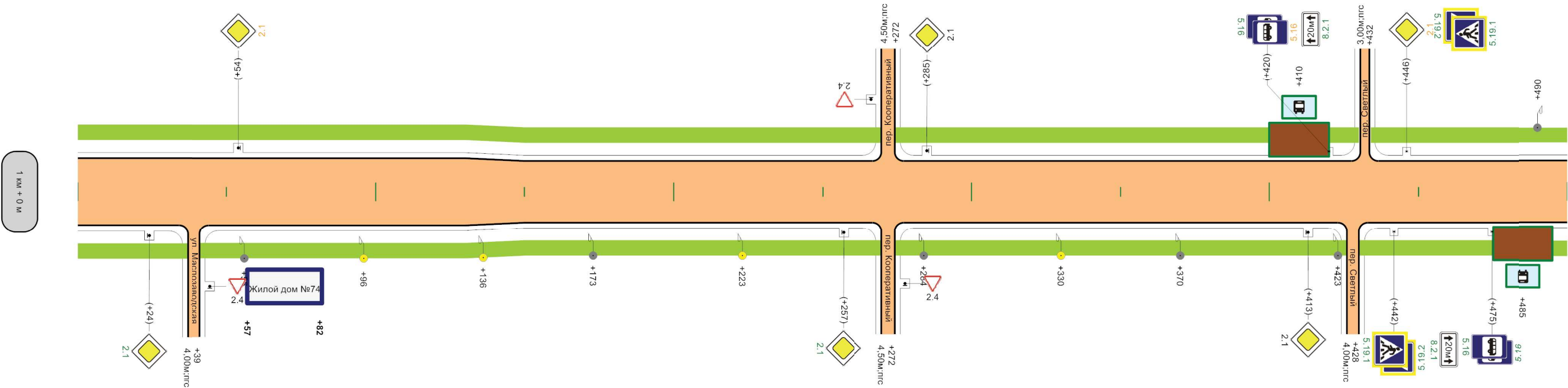
Разметка на участке:  
нет



Характеристики проезжей части	0.50-6.00-0.50		
Видимость автомобиля в прямом направлении			
Дорожные ограждения и направляющие устройства справа			
Тротуары справа			

Разметка на участке:  
нет

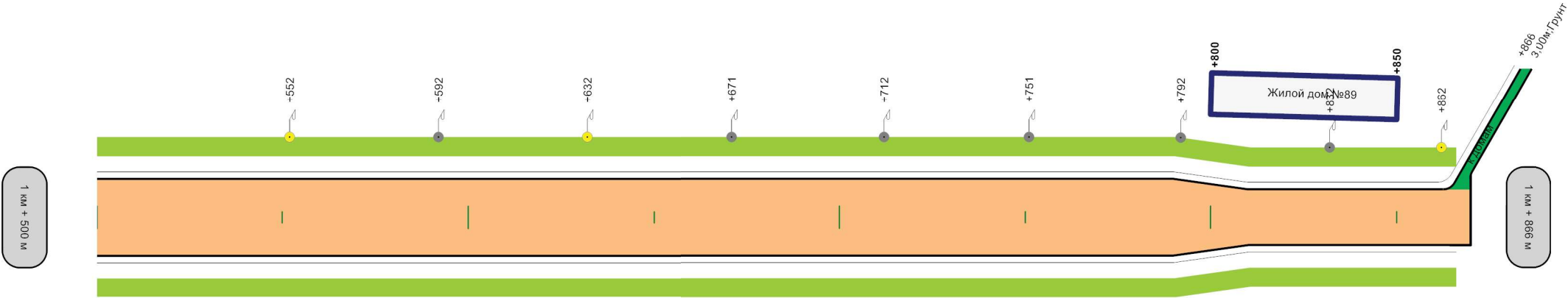
Административный район			
Элементы дороги в продольном профиле			
Кривые в плане			
Тротуары слева	н/д: ширина 1,5м, а/б, 0 - 270	н/д: ширина 1,5м, а/б, 274 - 430	н/д: ширина 1,5м, а/б, 434 - 500
Дорожные ограждения и направляющие устройства слева			
Видимость автомобиля в обратном направлении			



Характеристики проезжей части	0,50-6,00-0,50		1 м/с		0,50-5,50-0,50	
Видимость автомобиля в прямом направлении						
Дорожные ограждения и направляющие устройства справа						
Тротуары справа	н/д: ширина 1,5м, а/б, 0 - 37		н/д: ширина 1,5м, а/б, 41 - 270		н/д: ширина 1,5м, а/б, 274 - 426	н/д: ширина 1,5м, а/б, 430 - 500

Административный район	
Элементы дороги в продольном профиле	21
Кривые в плане	<div><div>804</div><div>R=1945м α=3°</div><div>716</div></div>
Тротуары слева	н/д: ширина 1,5м, α/б, 500 - 868
Дорожные ограждения и направляющие устройства слева	
Горизонтальная дорожная разметка слева	
Видимость автомобиля в обратном направлении	

Разметка на участке:  
нет



Характеристики проезжей части	0.50-5.50-0.50	800	0.50-4.00-0.50
Видимость автомобиля в прямом направлении			
Горизонтальная дорожная разметка справа			
Дорожные ограждения и направляющие устройства справа			
Тротуары справа	н/д: ширина 1,5м, α/б, 500 - 868		



Ведомость дорожной разметки (горизонтальной)

Дорога: пгт. Тяжинский, ул. Кооперативная  
Участок: 0,000 - 1,866 км.

№ км	1.2(м)	1.4(м)	1.7(м)	1.13(м)	1.14.1(м)	1.17(м)	ИТОГО, м2
коэф.привед. к 1.1	1.000	1.000	0.500	0.250	32.000	1.750	
Ширина, м	0.10	0.10	0.10	0.60	4.00	0.10	
1	2	3	4	5	6	7	8
0 - 1	443.000	162.000	144.000	6.000	11.000	28.000	107.950
1 - 2	0.000	0.000	0.000	0.000	0.000	0.000	0.000
ИТОГО	443.000	162.000	144.000	6.000	11.000	28.000	107.950
ЛИН.КМ	0.443	0.162	0.144	0.006	0.011	0.028	
ПРИВЕД.КМ	0.443	0.162	0.072	0.002	0.352	0.049	
ПЛОЩАДЬ	44.300	16.200	7.200	0.150	35.200	4.900	107.950

Ведомость размещения дорожных знаков

Дорога: пгт. Тяжинский, ул. Кооперативная  
Участок: 0,000 - 1,866 км.

№ п/п	Номер знака по ГОСТ Р 52290-2004	Наименование знака	Типоразмер знака	Площадь знаков, м2 (для знаков индивидуального проектирования)	Адрес, км + м	Установлено / требуется установить или демонтировать	Количество	Месторасположение
1	2	3	4	5	6	7	8	9
		<b>Знаки приоритета</b>						
1	2.1	Главная дорога	II	0	0+035	Требуется установить	1	справа
2	2.1	Главная дорога	II	0	0+123	Перенести	1	справа
3	2.1	Главная дорога	II	0	0+152	Установлено	1	слева
4	2.1	Главная дорога	II	0	0+259	Установлено	1	справа
5	2.1	Главная дорога	II	0	0+294	Установлено	1	слева
6	2.1	Главная дорога	II	0	0+425	Установлено	1	справа
7	2.1	Главная дорога	II	0	0+458	Установлено	1	слева
8	2.1	Главная дорога	II	0	0+794	Требуется установить	1	справа
9	2.1	Главная дорога	II	0	0+822	Требуется установить	1	слева
10	2.1	Главная дорога	II	0	0+826	Требуется установить	1	справа
11	2.1	Главная дорога	II	0	0+857	Перенести	1	слева
12	2.1	Главная дорога	II	0	1+024	Требуется установить	1	справа
13	2.1	Главная дорога	II	0	1+054	Перенести	1	слева
14	2.1	Главная дорога	II	0	1+257	Требуется установить	1	справа
15	2.1	Главная дорога	II	0	1+285	Установлено	1	слева
16	2.1	Главная дорога	II	0	1+413	Установлено	1	справа
17	2.1	Главная дорога	II	0	1+446	Перенести	1	слева
18	2.2	Конец главной дороги	II	0	0+014	Требуется установить	1	слева
19	2.4	Уступите дорогу	II	0	0+014	Перенести	1	слева
20	2.4	Уступите дорогу	II	0	0+021	Требуется установить	1	слева на примыкании
21	2.4	Уступите дорогу	II	0	0+045	Требуется установить	1	слева на примыкании
22	2.4	Уступите дорогу	II	0	0+215	Требуется установить	1	справа на примыкании
23	2.4	Уступите дорогу	II	0	0+275	Установлено	1	слева на пересечении
24	2.4	Уступите дорогу	II	0	0+275	Установлено	1	справа на пересечении
25	2.4	Уступите дорогу	II	0	0+443	Установлено	1	слева на примыкании
26	2.4	Уступите дорогу	II	0	0+482	Установлено	1	справа на примыкании
27	2.4	Уступите дорогу	II	0	0+841	Установлено	1	слева на примыкании
28	2.4	Уступите дорогу	II	0	1+039	Установлено	1	справа на примыкании
29	2.4	Уступите дорогу	II	0	1+272	Установлено	1	слева на пересечении
30	2.4	Уступите дорогу	II	0	1+272	Установлено	1	справа на пересечении
		<b>Итого установлено:</b>					<b>15</b>	
		<b>Итого перенести:</b>					<b>5</b>	
		<b>Итого демонтировать:</b>					<b>0</b>	
		<b>Итого требуется установить:</b>					<b>10</b>	
		<b>Итого:</b>					<b>30</b>	
		<b>Запрещающие знаки</b>						
31	3.2	Движение запрещено	II	0	0+066	Требуется установить	1	справа
32	3.2	Движение запрещено	II	0	0+067	Установлено	1	слева на примыкании
33	3.2	Движение запрещено	II	0	0+078	Требуется установить	1	слева
34	3.27	Остановка запрещена	II	0	0+006	Требуется установить	2	слева
35	3.27	Остановка запрещена	II	0	0+010	Перенести	1	справа
36	3.27	Остановка запрещена	II	0	0+010	Требуется установить	1	справа
37	3.27	Остановка запрещена	II	0	0+122	Установлено	1	слева

38	3.27	Остановка запрещена	II	0	0+122	Требуется установить	1	слева
39	3.27	Остановка запрещена	II	0	0+123	Требуется установить	1	справа
40	3.27	Остановка запрещена	II	0	0+123	Перенести	1	справа
		<b>Итого установлено:</b>					<b>2</b>	
		<b>Итого перенести:</b>					<b>2</b>	
		<b>Итого демонтировать:</b>					<b>0</b>	
		<b>Итого требуется установить:</b>					<b>7</b>	
		<b>Итого:</b>					<b>11</b>	
		<b>Знаки особых предписаний</b>						
41	5.16	Место остановки автобуса и(или) троллейбуса	II	0	0+092	Установлено	1	слева
42	5.16	Место остановки автобуса и(или) троллейбуса	II	0	0+092	Требуется установить	1	слева
43	5.16	Место остановки автобуса и(или) троллейбуса	II	0	0+107	Установлено	1	справа
44	5.16	Место остановки автобуса и(или) троллейбуса	II	0	0+107	Требуется установить	1	справа
45	5.16	Место остановки автобуса и(или) троллейбуса	II	0	0+544	Перенести	1	слева
46	5.16	Место остановки автобуса и(или) троллейбуса	II	0	0+544	Требуется установить	1	слева
47	5.16	Место остановки автобуса и(или) троллейбуса	II	0	0+572	Перенести	1	справа
48	5.16	Место остановки автобуса и(или) троллейбуса	II	0	0+572	Требуется установить	1	справа
49	5.16	Место остановки автобуса и(или) троллейбуса	II	0	0+890	Установлено	1	слева
50	5.16	Место остановки автобуса и(или) троллейбуса	II	0	0+890	Требуется установить	1	слева
51	5.16	Место остановки автобуса и(или) троллейбуса	II	0	0+917	Установлено	1	справа
52	5.16	Место остановки автобуса и(или) троллейбуса	II	0	0+917	Требуется установить	1	справа
53	5.16	Место остановки автобуса и(или) троллейбуса	II	0	1+420	Перенести	1	слева
54	5.16	Место остановки автобуса и(или) троллейбуса	II	0	1+420	Требуется установить	1	слева
55	5.16	Место остановки автобуса и(или) троллейбуса	II	0	1+475	Требуется установить	2	справа
56	5.19.1	Пешеходный переход	II	0	0+010	Демонтировать	1	справа
57	5.19.1	Пешеходный переход	II	0	0+010	Требуется установить	1	справа
58	5.19.1	Пешеходный переход	II	0	0+014	Демонтировать	1	слева
59	5.19.1	Пешеходный переход	II	0	0+014	Требуется установить	1	слева
60	5.19.1	Пешеходный переход	II	0	0+098	Демонтировать	1	справа
61	5.19.1	Пешеходный переход	II	0	0+098	Требуется установить	1	справа
62	5.19.1	Пешеходный переход	II	0	0+102	Демонтировать	1	слева

63	5.19.1	Пешеходный переход	II	0	0+102	Требуется установить	1	слева
64	5.19.1	Пешеходный переход	II	0	0+556	Требуется установить	1	справа
65	5.19.1	Пешеходный переход	II	0	0+560	Требуется установить	1	слева
66	5.19.1	Пешеходный переход	II	0	0+893	Демонтировать	1	слева
67	5.19.1	Пешеходный переход	II	0	0+900	Требуется установить	1	справа
68	5.19.1	Пешеходный переход	II	0	0+902	Демонтировать	1	справа
69	5.19.1	Пешеходный переход	II	0	0+904	Требуется установить	1	слева
70	5.19.1	Пешеходный переход	II	0	1+442	Требуется установить	1	справа
71	5.19.1	Пешеходный переход	II	0	1+446	Требуется установить	1	слева
72	5.19.1	Пешеходный переход	II	0	1+452	Демонтировать	1	справа
73	5.19.1	Пешеходный переход	II	0	1+456	Демонтировать	1	слева
74	5.19.2	Пешеходный переход	II	0	0+010	Требуется установить	1	справа
75	5.19.2	Пешеходный переход	II	0	0+010	Демонтировать	1	справа
76	5.19.2	Пешеходный переход	II	0	0+014	Требуется установить	1	слева
77	5.19.2	Пешеходный переход	II	0	0+014	Демонтировать	1	слева
78	5.19.2	Пешеходный переход	II	0	0+098	Требуется установить	1	справа
79	5.19.2	Пешеходный переход	II	0	0+098	Демонтировать	1	справа
80	5.19.2	Пешеходный переход	II	0	0+102	Демонтировать	1	слева
81	5.19.2	Пешеходный переход	II	0	0+102	Требуется установить	1	слева
82	5.19.2	Пешеходный переход	II	0	0+556	Требуется установить	1	справа
83	5.19.2	Пешеходный переход	II	0	0+560	Требуется установить	1	слева
84	5.19.2	Пешеходный переход	II	0	0+893	Демонтировать	1	слева
85	5.19.2	Пешеходный переход	II	0	0+900	Требуется установить	1	справа
86	5.19.2	Пешеходный переход	II	0	0+902	Демонтировать	1	справа
87	5.19.2	Пешеходный переход	II	0	0+904	Требуется установить	1	слева
88	5.19.2	Пешеходный переход	II	0	1+442	Требуется установить	1	справа
89	5.19.2	Пешеходный переход	II	0	1+446	Требуется установить	1	слева
90	5.19.2	Пешеходный переход	II	0	1+452	Демонтировать	1	справа
91	5.19.2	Пешеходный переход	II	0	1+456	Демонтировать	1	слева
		<b>Итого установлено:</b>					<b>4</b>	
		<b>Итого перенести:</b>					<b>3</b>	
		<b>Итого демонтировать:</b>					<b>16</b>	
		<b>Итого требуется установить:</b>					<b>29</b>	
		<b>Итого:</b>					<b>36</b>	
		<b>Информационные знаки</b>						
92	6.4.9д	Внеуличная парковка	II	0	0+066	Требуется установить	1	справа
93	6.4.9д	Внеуличная парковка	II	0	0+084	Требуется установить	1	справа
94	6.4.9д	Внеуличная парковка	II	0	0+150	Требуется установить	1	справа
95	6.4.9д	Внеуличная парковка	II	0	0+182	Требуется установить	1	справа
96	6.4.17д	Парковка для инвалидов	II	0	0+084	Требуется установить	1	справа
97	6.4.17д	Парковка для инвалидов	II	0	0+094	Требуется установить	1	справа
98	6.4.18д	Направления размещения парковки	II	0	0+058	Требуется установить	1	слева
99	6.4.19д	Направления размещения парковки	II	0	0+035	Требуется установить	1	справа
		<b>Итого установлено:</b>					<b>0</b>	
		<b>Итого перенести:</b>					<b>0</b>	
		<b>Итого демонтировать:</b>					<b>0</b>	
		<b>Итого требуется установить:</b>					<b>8</b>	
		<b>Итого:</b>					<b>8</b>	
		<b>Знаки сервиса</b>						

100	7.12	Пост ДПС	II	0	0+123	Установлено	1	справа
		Итого установлено:					1	
		Итого перенести:					0	
		Итого демонтировать:					0	
		Итого требуется установить:					0	
		Итого:					1	
		Знаки дополнительной информации(таблички)						
101	8.2.1	Зона действия	II	0	0+067	Требуется установить	1	справа
102	8.2.1	Зона действия	II	0	0+084	Требуется установить	2	справа
103	8.2.1	Зона действия	II	0	0+092	Требуется установить	1	слева
104	8.2.1	Зона действия	II	0	0+094	Требуется установить	1	справа
105	8.2.1	Зона действия	II	0	0+107	Требуется установить	1	справа
106	8.2.1	Зона действия	II	0	0+150	Требуется установить	1	справа
107	8.2.1	Зона действия	II	0	0+182	Требуется установить	1	справа
108	8.2.1	Зона действия	II	0	0+544	Требуется установить	1	слева
109	8.2.1	Зона действия	II	0	0+572	Требуется установить	1	справа
110	8.2.1	Зона действия	II	0	0+890	Требуется установить	1	слева
111	8.2.1	Зона действия	II	0	0+917	Требуется установить	1	справа
112	8.2.1	Зона действия	II	0	1+420	Требуется установить	1	слева
113	8.2.1	Зона действия	II	0	1+475	Требуется установить	1	справа
114	8.2.3	Зона действия	II	0	0+006	Требуется установить	1	слева
115	8.2.3	Зона действия	II	0	0+010	Требуется установить	1	справа
116	8.2.3	Зона действия	II	0	0+122	Требуется установить	1	слева
117	8.2.3	Зона действия	II	0	0+123	Требуется установить	1	справа
118	8.3.1	Направления действия	II	0	0+078	Требуется установить	1	слева
119	8.3.2	Направления действия	II	0	0+066	Требуется установить	1	справа
120	8.3.2	Направления действия	II	0	0+123	Установлено	1	справа
121	8.9.2	Стоянка только для владельцев без парковочных разрешений	II	0	0+067	Установлено	1	слева на примыкании
122	8.24	Работает эвакуатор	II	0	0+006	Требуется установить	2	слева
123	8.24	Работает эвакуатор	II	0	0+010	Требуется установить	2	справа
124	8.24	Работает эвакуатор	II	0	0+122	Требуется установить	2	слева
125	8.24	Работает эвакуатор	II	0	0+123	Требуется установить	2	справа
		Итого установлено:					2	
		Итого перенести:					0	
		Итого демонтировать:					0	
		Итого требуется установить:					28	
		Итого:					30	
		Всего установлено:					24	
		Всего перенести:					10	
		Всего демонтировать:					16	
		Всего требуется установить:					82	
		Всего:					116	

# Ведомость размещения искусственного освещения

Дорога: пгт. Тяжинский, ул. Кооперативная  
Участок: 0,000 - 1,866 км.

№ п/п	Начало участка, км+м	Конец участка, км+м	Объект установки	Количество опор / светильников	Протяженность, м		Расположение
					Проектируемые в соответствии с нормативными документами. м	Фактически установленные, м	
1	2	3	4	5	6	7	8
1	0+024	0+025	пгт. Тяжинский, ул. Кооперативная	1/1	1	0	Справа
2	0+064	0+065	пгт. Тяжинский, ул. Кооперативная	1/1	0	1	Справа
3	0+104	0+105	пгт. Тяжинский, ул. Кооперативная	1/1	1	0	Справа
4	0+149	0+150	пгт. Тяжинский, ул. Кооперативная	1/1	0	1	Справа
5	0+211	0+212	пгт. Тяжинский, ул. Кооперативная	1/1	0	1	Справа
6	0+251	0+331	пгт. Тяжинский, ул. Кооперативная	3/3	80	0	Справа
7	0+383	0+384	пгт. Тяжинский, ул. Кооперативная	1/1	0	1	Справа
8	0+437	0+438	пгт. Тяжинский, ул. Кооперативная	1/1	1	0	Справа
9	0+478	0+479	пгт. Тяжинский, ул. Кооперативная	1/1	0	1	Справа
10	0+504	0+505	пгт. Тяжинский, ул. Кооперативная	1/1	1	0	Справа
11	0+544	0+545	пгт. Тяжинский, ул. Кооперативная	1/1	0	1	Справа
12	0+584	0+585	пгт. Тяжинский, ул. Кооперативная	1/1	1	0	Справа
13	0+628	0+629	пгт. Тяжинский, ул. Кооперативная	1/1	0	1	Справа
14	0+668	0+669	пгт. Тяжинский, ул. Кооперативная	1/1	1	0	Справа
15	0+729	0+730	пгт. Тяжинский, ул. Кооперативная	1/1	0	1	Справа
16	0+762	0+802	пгт. Тяжинский, ул. Кооперативная	2/2	40	0	Справа
17	0+842	0+843	пгт. Тяжинский, ул. Кооперативная	1/1	0	1	Справа
18	0+882	0+882	пгт. Тяжинский, ул. Кооперативная	1/1	0	0	Справа
19	0+917	0+918	пгт. Тяжинский, ул. Кооперативная	1/1	0	1	Справа
20	0+958	0+959	пгт. Тяжинский, ул. Кооперативная	1/1	1	0	Справа
21	0+998	0+999	пгт. Тяжинский, ул. Кооперативная	1/1	0	1	Справа
22	1+056	1+057	пгт. Тяжинский, ул. Кооперативная	1/1	0	1	Справа
23	1+096	1+136	пгт. Тяжинский, ул. Кооперативная	2/2	40	0	Справа
24	1+173	1+174	пгт. Тяжинский, ул. Кооперативная	1/1	0	1	Справа
25	1+223	1+224	пгт. Тяжинский, ул. Кооперативная	1/1	1	0	Справа
26	1+284	1+285	пгт. Тяжинский, ул. Кооперативная	1/1	0	1	Справа
27	1+330	1+331	пгт. Тяжинский, ул. Кооперативная	1/1	1	0	Справа
28	1+370	1+371	пгт. Тяжинский, ул. Кооперативная	1/1	0	1	Справа
29	1+423	1+424	пгт. Тяжинский, ул. Кооперативная	1/1	0	1	Справа
30	1+490	1+491	пгт. Тяжинский, ул. Кооперативная	1/1	0	1	Слева
31	1+552	1+553	пгт. Тяжинский, ул. Кооперативная	1/1	1	0	Слева
32	1+592	1+593	пгт. Тяжинский, ул. Кооперативная	1/1	0	1	Слева
33	1+632	1+633	пгт. Тяжинский, ул. Кооперативная	1/1	1	0	Слева
34	1+671	1+672	пгт. Тяжинский, ул. Кооперативная	1/1	0	1	Слева
35	1+712	1+713	пгт. Тяжинский, ул. Кооперативная	1/1	0	1	Слева
36	1+751	1+752	пгт. Тяжинский, ул. Кооперативная	1/1	0	1	Слева
37	1+792	1+793	пгт. Тяжинский, ул. Кооперативная	1/1	0	1	Слева
38	1+832	1+833	пгт. Тяжинский, ул. Кооперативная	1/1	0	1	Слева
39	1+862	1+863	пгт. Тяжинский, ул. Кооперативная	1/1	1	0	Слева
Итого:				43/43	172	23	

Ведомость размещения остановочных пунктов маршрутных транспортных средств

Дорога: пгт. Тяжинский, ул. Кооперативная  
Участок: 0,000 - 1,866 км.

№ п/п	Адрес, км + м	Расположение	Наличие посадочных площадок, заездных карманов, павильонов		Наличие переходно - скоростных полос
			обустроено	отсутствует	
1	2	3	4	5	6
1	0+085	Слева	посадочная площадка, павильон	заездной карман	нет
2	0+115	Справа	посадочная площадка, павильон	заездной карман	нет
3	0+537	Слева	посадочная площадка, павильон	заездной карман	нет
4	0+579	Справа	посадочная площадка, павильон	заездной карман	нет
5	0+880	Слева	посадочная площадка, павильон	заездной карман	нет
6	0+927	Справа	посадочная площадка, павильон	заездной карман	нет
7	1+410	Слева	посадочная площадка, павильон	заездной карман	нет
8	1+485	Справа	посадочная площадка, павильон	заездной карман	нет

Ведомость размещения пешеходных дорожек (тротуаров)

Дорога: пгт. Тяжинский, ул. Кооперативная  
Участок: 0,000 - 1,866 км.

№	Начало участка, км+м	Конец участка, км+м	Объект установки	Расположение	Протяженность, м	
					Проектируемые в соответствии с нормативными документами, м	Фактически установленные, м
1	2	3	4	5	6	7
1	0+003	0+019	пгт. Тяжинский, ул. Кооперативная	Слева	16	0
2	0+003	0+090	пгт. Тяжинский, ул. Кооперативная	Справа	0	87
3	0+023	0+043	пгт. Тяжинский, ул. Кооперативная	Слева	20	0
4	0+047	0+065	пгт. Тяжинский, ул. Кооперативная	Слева	18	0
5	0+069	0+104	пгт. Тяжинский, ул. Кооперативная	Слева	35	0
6	0+090	0+138	пгт. Тяжинский, ул. Кооперативная	Справа	48	0
7	0+107	0+133	пгт. Тяжинский, ул. Кооперативная	Слева	26	0
8	0+139	0+273	пгт. Тяжинский, ул. Кооперативная	Слева	134	0
9	0+142	0+213	пгт. Тяжинский, ул. Кооперативная	Справа	71	0
10	0+217	0+273	пгт. Тяжинский, ул. Кооперативная	Справа	56	0
11	0+278	0+441	пгт. Тяжинский, ул. Кооперативная	Слева	163	0
12	0+278	0+480	пгт. Тяжинский, ул. Кооперативная	Справа	202	0
13	0+445	0+839	пгт. Тяжинский, ул. Кооперативная	Слева	394	0
14	0+484	0+513	пгт. Тяжинский, ул. Кооперативная	Справа	29	0
15	0+516	0+535	пгт. Тяжинский, ул. Кооперативная	Справа	19	0
16	0+540	0+807	пгт. Тяжинский, ул. Кооперативная	Справа	267	0
17	0+810	1+037	пгт. Тяжинский, ул. Кооперативная	Справа	227	0
18	0+843	1+270	пгт. Тяжинский, ул. Кооперативная	Слева	427	0
19	1+041	1+270	пгт. Тяжинский, ул. Кооперативная	Справа	229	0
20	1+274	1+426	пгт. Тяжинский, ул. Кооперативная	Справа	152	0
21	1+274	1+430	пгт. Тяжинский, ул. Кооперативная	Слева	156	0
22	1+430	1+866	пгт. Тяжинский, ул. Кооперативная	Справа	436	0
23	1+434	1+866	пгт. Тяжинский, ул. Кооперативная	Слева	432	0
Итого:					3557	87



Ведомость объемов работ по установке дорожных знаков

Дорога: пгт. Тяжинский, ул. Кооперативная  
Участок: 0,000 - 1,866 км.

Номер знака по ГОСТ 52290-2004	Наименование знака	Количество, шт
1	2	3
	Знаки приоритета	
2.1	Главная дорога	6
2.2	Конец главной дороги	1
2.4	Уступите дорогу	3
	ИТОГО по группе:	10
	Запрещающие знаки	
3.2	Движение запрещено	2
3.27	Остановка запрещена	5
	ИТОГО по группе:	7
	Знаки особых предписаний	
5.16	Место остановки автобуса и(или) троллейбуса	9
5.19.1	Пешеходный переход	10
5.19.2	Пешеходный переход	10
	ИТОГО по группе:	29
	Информационные знаки	
6.4.17д	Парковка для инвалидов	2
6.4.18д	Направления размещения парковки	1
6.4.19д	Направления размещения парковки	1
6.4.9д	Внеуличная парковка	4
	ИТОГО по группе:	8
	Знаки дополнительной информации(таблички)	
8.2.1	Зона действия	14
8.2.3	Зона действия	4
8.24	Работает эвакуатор	8
8.3.1	Направления действия	1
8.3.2	Направления действия	1
	ИТОГО по группе:	28
	ВСЕГО:	82

Ведомость размещения пешеходных переходов

Дорога: пгт. Тяжинский, ул. Кооперативная  
Участок: 0,000 - 1,866 км.

№ п/п	Адрес, км + м	Вид перехода	Расположение перехода	Наличие пешеходных дорожек от места остановки общественного тр-та до пешеходных переходов
1	2	3	4	5
1	0+012	нерегулируемый наземный	в одном уровне	нет
2	0+100	нерегулируемый наземный	в одном уровне	нет
3	0+558	нерегулируемый наземный	в одном уровне	нет
4	0+902	нерегулируемый наземный	в одном уровне	нет
5	1+444	нерегулируемый наземный	в одном уровне	нет

		количество
Итого:	наземных	5
	надземных в разных уровнях	0
	подземных в разных уровнях	0

**пгт. Тяжинский, ул. Ленина**

**0+000 – 2+090**

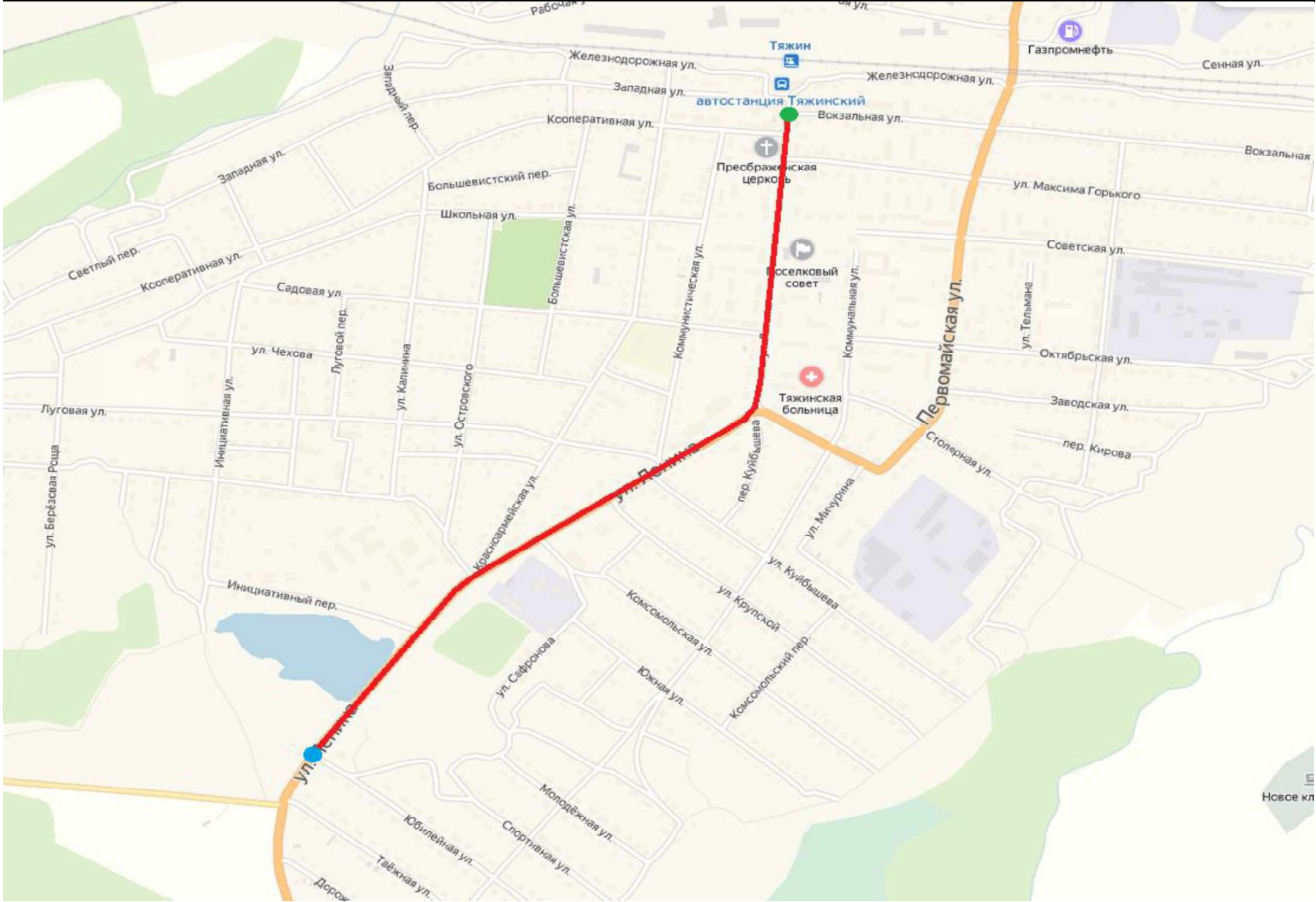


Схема размещения объекта

Место дислокации объекта:

Кемеровская область, Тяжинский район, пгт. Тяжинский, ул. Ленина

	Широта, N	Долгота, E
Начало	56.113541	88.516640
Конец	56.098973	88.499315



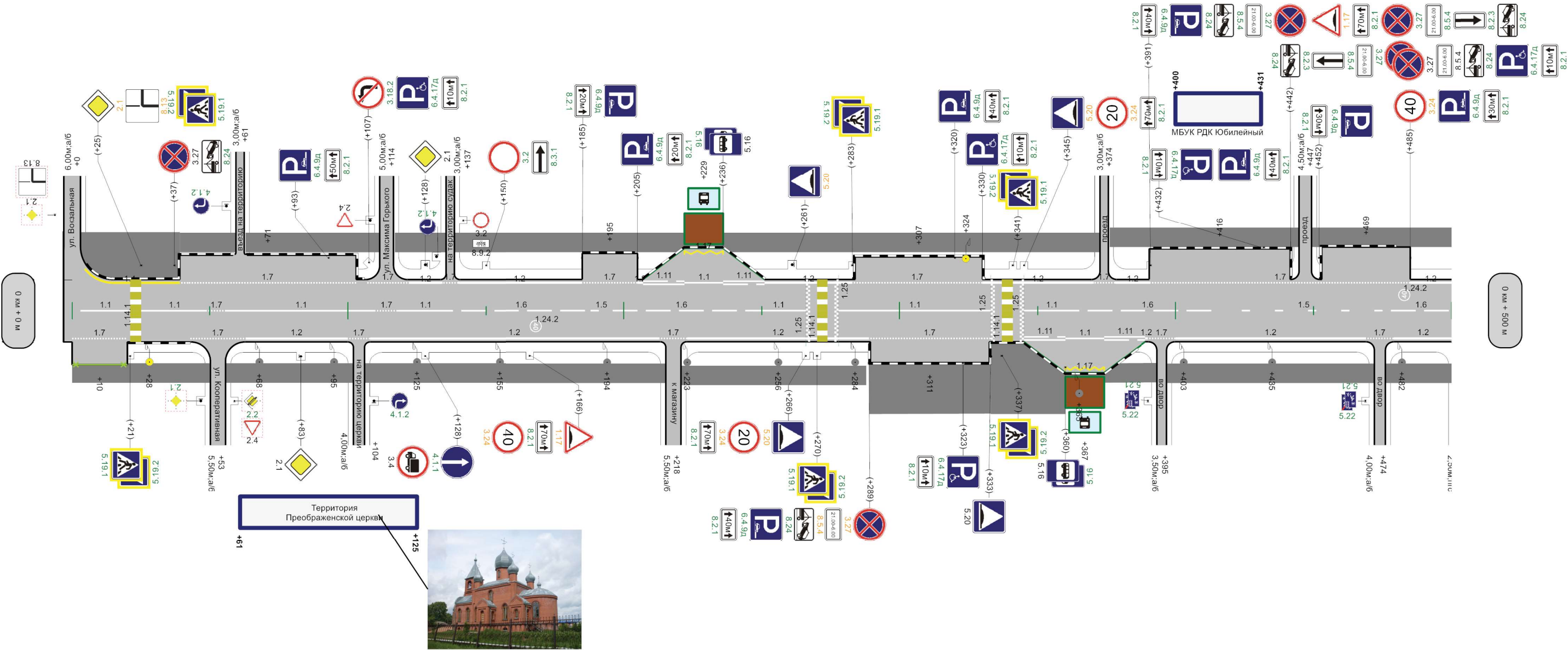
Условные обозначения

- начало участка дороги
- конец участка дороги
- траектория проезда дорожной лаборатории





Административный район																							
Элементы дороги в продольном профиле		10																					
Кривые в плане																							
Тротуары слева		ширина 4,5м, а/б, 3 - 39	ширина 2м, а/б, 39 - 60	ширина 2м, а/б, 63 - 112	ширина 2м, а/б, 117 - 136	ширина 2м, а/б, 138 - 373						ширина 2м, а/б, 376 - 445		ширина 2м, а/б, 449 - 500									
Дорожные ограждения и направляющие устройства слева																							
Поперечный профиль проезжей части	2-ая от осевой									1,17 222 - 236													
	1-ая от осевой	1,4 3 - 39	1,7 39 - 103		1,7 107 - 122	1,2 122 - 134	1,7 134 - 140	1,2 140 - 185		1,7 185 - 205	1,11 207 - 222	1,1 222 - 236	1,11 236 - 251	1,2 251 - 283		1,7 283 - 330		1,2 330 - 370		1,7 370 - 378	1,2 378 - 381	1,7 391 - 485	
Видимость автомобиля в обратном направлении																							

Разметка на участке:  
1.1 : 239,00 м  
1.2 : 458,00 м  
1.4 : 36,00 м  
1.5 : 71,00 м  
1.6 : 172,00 м  
1.7 : 391,00 м  
1.11 : 60,00 м  
1.14.1 : 18,00 м  
1.17 : 28,00 м  
1.24.2 : 2,00 шт  
1.25 : 12,00 м

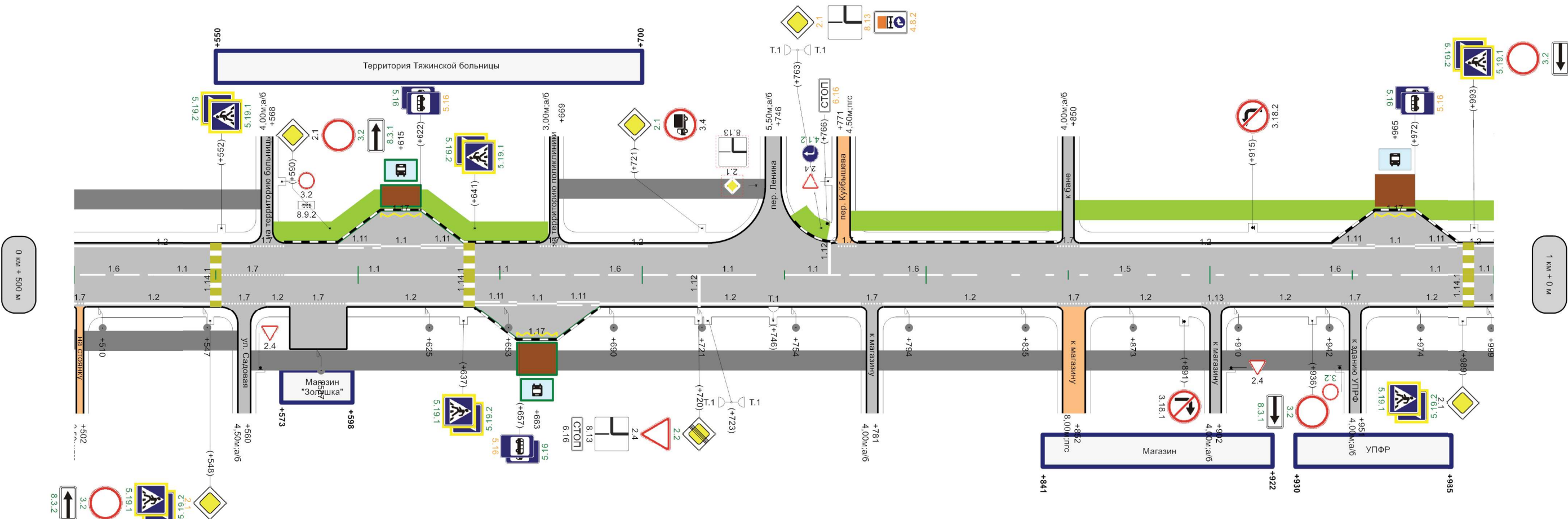


Характеристики проезжей части		1,00-6,00-1,00																					
Видимость автомобиля в прямом направлении																							
Поперечный профиль проезжей части	осевая	1,1 3 - 21		1,1 25 - 49	1,7 49 - 56	1,1 56 - 110		1,7 110 - 116	1,1 116 - 138	1,6 138 - 188	1,5 188 - 198	1,6 196 - 246	1,1 246 - 266		1,1 278 - 333		1,1 345 - 365	1,6 365 - 415	1,5 415 - 478	1,6 478 - 500			
	1-ая от осевой	1,7 0 - 20			1,7 43 - 53	1,2 63 - 100		1,7 100 - 108		1,2 108 - 213		1,2 213 - 223	1,2 223 - 289		1,7 289 - 333		1,1 345 - 360	1,1 360 - 374	1,1 374 - 389	1,1 390 - 400	1,2 400 - 469	1,7 469 - 479	1,2 479 - 500
	2-ая от осевой																						
Дорожные ограждения и направляющие устройства справа		А2: Ограждаемый объект, 3 - 20																					
Тротуары справа		ширина 2м, а/б, 0 - 50			ширина 2м, а/б, 56 - 102			ширина 2м, а/б, 106 - 215			ширина 2м, а/б, 220 - 288			ширина 5м, а/б, 289 - 333		ширина 7м, а/б, 333 - 360		ширина 2м, а/б, 360 - 394		ширина 2м, а/б, 397 - 473		ширина 2м, а/б, 476 - 500	





Административный район																																
Элементы дороги в продольном профиле																																
Кривые в плане																																
Тротуары слева		ширина 2м, а/б, 500 - 566				н/д: ширина 2м, а/б, 570 - 667		ширина 2м, а/б, 670 - 744				н/д: ширина 2м, а/б, 750 - 760		н/д: ширина 2м, а/б, 773 - 848				н/д: ширина 2м, а/б, 852 - 1000														
Дорожные ограждения и направляющие устройства слева																																
Видимость автомобиля в обратном направлении	2-ая от осевой													1:17 608 - 622														1:17 958 - 972				
	1-ая от осевой	1:2 500 - 562		1:7 562 - 574		1:11 593 - 608		1:1 608 - 622		1:11 622 - 637				1:7 664 - 674		1:2 674 - 723				1:7 769 - 776		1:7 846 - 854		1:2 854 - 943		1:11 943 - 958		1:11 958 - 972		1:11 972 - 987		1:2 987 - 1000
Видимость автомобиля в обратном направлении																																

Разметка на участке:  
1.1 : 212,00 м  
1.2 : 589,00 м  
1.5 : 98,00 м  
1.6 : 188,00 м  
1.7 : 129,00 м  
1.11 : 90,00 м  
1.12 : 6,00 м  
1.13 : 10,00 м  
1.14 : 18,00 м  
1.17 : 42,00 м



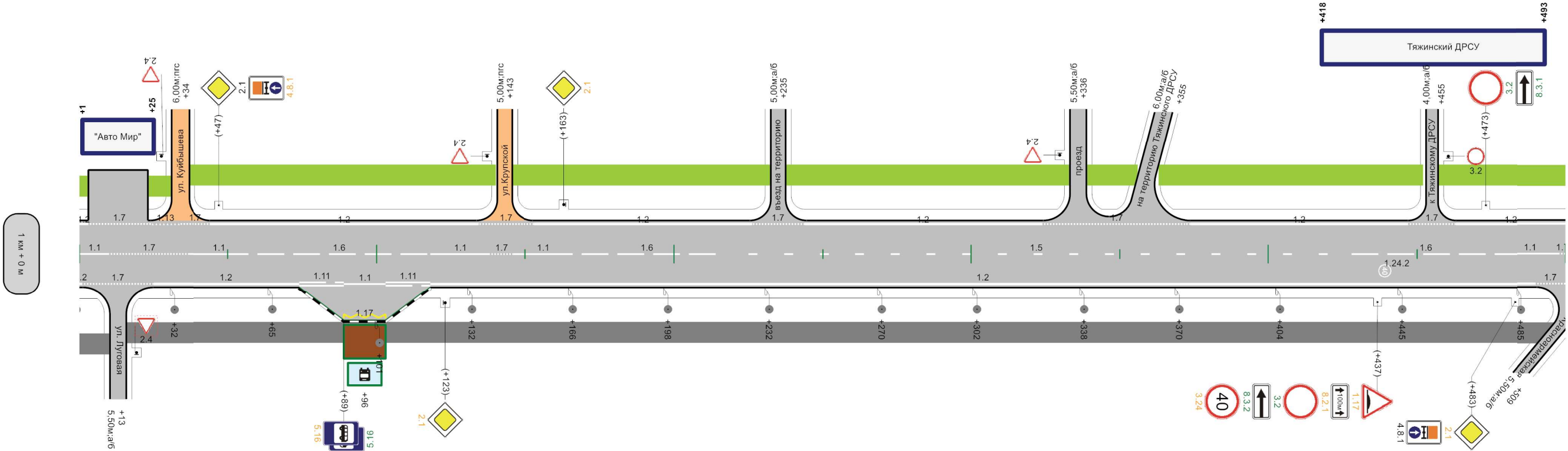
Характеристики проезжей части		1,00-6,00-1,00																
Видимость автомобиля в прямом направлении																		
Горизонтальная дорожная разметка справа	осевая	1,6 500 - 528	1,1 528 - 548	1,7 552 - 574	1,1 574 - 637	1,1 641 - 661	1,6 661 - 720	1,1 720 - 740	1,1 750 - 770	1,6 770 - 821	1,5 821 - 919	1,6 919 - 969	1,1 969 - 989	1,1 989 - 1000				
	1-ая от осевой	1,2 504 - 552	1,7 552 - 568	1,2 568 - 576	1,7 576 - 596	1,2 596 - 641	1,11 641 - 656	1,1 656 - 670	1,11 670 - 685	1,2 685 - 777	1,7 777 - 785	1,2 785 - 846	1,7 846 - 858	1,2 858 - 897	1,13 897 - 907	1,2 907 - 946	1,7 946 - 956	1,2 956 - 1000
	2-ая от осевой																	
Дорожные ограждения и направляющие устройства справа																		
Тротуары справа		ширина 2м, а/б, 503 - 558      ширина 2м, а/б, 562 - 779      ширина 2м, а/б, 783 - 848      ширина 2м, а/б, 856 - 901      ширина 2м, а/б, 904 - 950      ширина 2м, а/б, 952 - 1000																





Административный район												
Элементы дороги в продольном профиле												
Кривые в плане												
Тротуары слева	1.1	1.7	1.13	1.7	1.2	1.7	1.2	1.7	1.2	1.7	1.2	1.7
Дорожные ограждения и направляющие устройства слева												
1-ая от осевой	1.2	1.7	1.13	1.7	1.2	1.7	1.2	1.7	1.2	1.7	1.2	1.7
Видимость автомобиля в обратном направлении												

Разметка на участке:

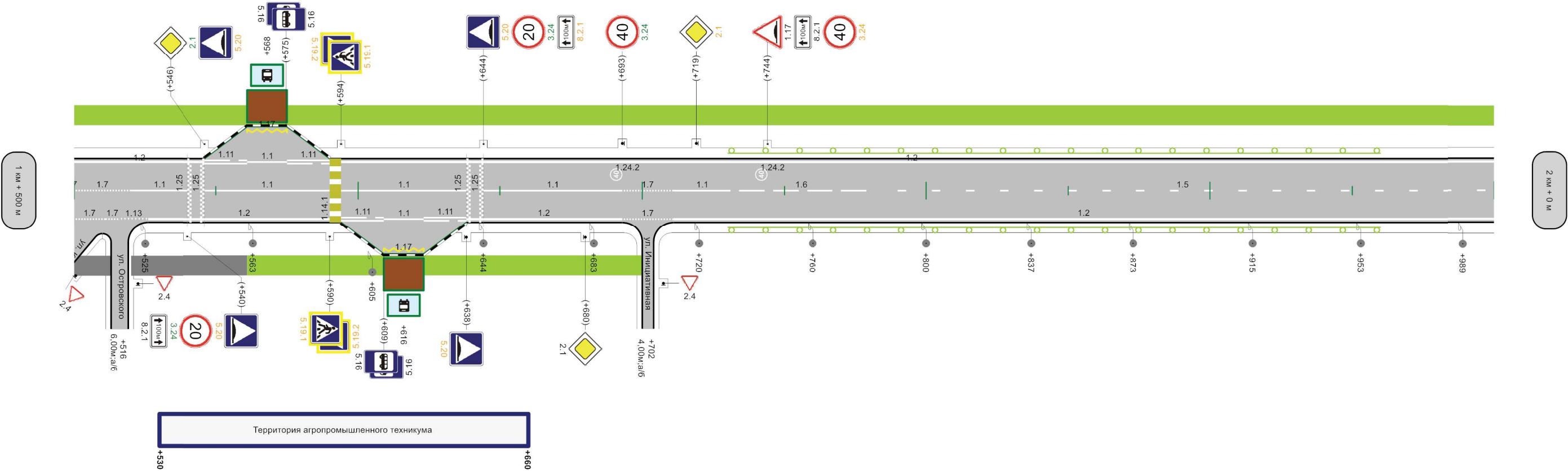
- 1.1 : 104,00 м
- 1.2 : 778,00 м
- 1.5 : 212,00 м
- 1.6 : 161,00 м
- 1.7 : 205,00 м
- 1.11 : 30,00 м
- 1.13 : 10,00 м
- 1.17 : 14,00 м
- 1.24.2 : 1,00 шт



Характеристики проезжей части	1,00-6,00-1,00											
Видимость автомобиля в прямом направлении												
осевая	1.1	1.7	1.1	1.6	1.1	1.7	1.1	1.6	1.5	1.6	1.1	1.7
1-ая от осевой	0 - 10	10 - 37	37 - 57	57 - 118	118 - 138	138 - 149	149 - 166	166 - 216	216 - 428	428 - 478	478 - 498	498 - 500
2-ая от осевой	1.7	1.2	1.1	1.1	1.1	1.1	1.1	1.2	1.2	1.2	1.2	1.2
Дорожные ограждения и направляющие устройства справа												
Тротуары справа	1.1	1.7	1.1	1.6	1.1	1.7	1.1	1.6	1.5	1.6	1.1	1.7

Административный район											
Элементы дороги в продольном профиле											
Кривые в плане											
Тротуары слева		н/д: ширина 2м, а/б, 500 - 1000									
Дорожные ограждения и направляющие устройства слева							н/д: 11 ДО-ММ, Оцинкованный металл, 730 - 960				
Поперечный разрез проезжей части	2-ая от осевой			1.17 561 - 575							
	1-ая от осевой	1.2 500 - 546	1.11 546 - 561	1.1 561 - 575	1.11 575 - 590	1.2 590 - 1000					
Видимость автомобиля в обратном направлении											

Разметка на участке:  
1.1 : 205,00 м  
1.2 : 868,00 м  
1.5 : 219,00 м  
1.6 : 50,00 м  
1.7 : 72,00 м  
1.11 : 60,00 м  
1.13 : 10,00 м  
1.14.1 : 6,00 м  
1.17 : 28,00 м  
1.24.2 : 2,00 шт  
1.25 : 12,00 м



Характеристики проезжей части		1,00-6,00-1,00									
Видимость автомобиля в прямом направлении											
Поперечный разрез проезжей части	осевая	1.7 500 - 520	1.1 520 - 540	1.1 546 - 590	1.1 594 - 638	1.1 644 - 693	1.7 693 - 711	1.1 711 - 731	1.6 731 - 781	1.5 781 - 1000	
	1-ая от осевой	1.7 500 - 511	1.17 516 - 526	1.2 526 - 594	1.11 594 - 609	1.11 609 - 623	1.2 638 - 693	1.7 693 - 711	1.2 711 - 1000		
	2-ая от осевой					1.17 609 - 623					
	Дорожные ограждения и направляющие устройства справа							н/д: 11 ДО-ММ, Оцинкованный металл, 730 - 960			
Тротуары справа		ширина 2м, а/б, 500 - 517	ширина 2м, а/б, 520 - 561		н/д: ширина 2м, а/б, 561 - 700						





Ведомость дорожной разметки (горизонтальной)

Дорога: пгт. Тяжинский, ул. Ленина  
Участок: 0,000 - 2,090 км.

№ км	1.1(м)	1.2(м)	1.4(м)	1.5(м)	1.6(м)	1.7(м)	1.11(м)	1.12(м)	1.13(м)	1.14.1(м)	1.17(м)	1.24.2(шт)	1.25(м)	ИТОГО, м2
коэф.привед. к 1.1	1.000	1.000	1.000	0.250	0.750	0.500	1.750	4.000	0.250	32.000	1.750	1.910	0.160	
Ширина, м	0.10	0.10	0.10	0.10	0.10	0.10	0.10	0.40	0.60	4.00	0.10	1.00	0.40	
1	2	3	4	5	6	7	8	9	10	11	12	13	14	15
0 - 1	451.000	1047.000	36.000	169.000	360.000	520.000	150.000	6.000	10.000	36.000	70.000	2.000	12.000	370.987
1 - 2	309.000	1646.000	0.000	431.000	211.000	277.000	90.000	0.000	20.000	6.000	42.000	2.000	12.000	282.762
2 - 3	20.000	163.000	0.000	17.000	50.000	12.000	0.000	0.000	0.000	0.000	0.000	0.000	0.000	23.075
ИТОГО	780.000	2856.000	36.000	617.000	621.000	809.000	240.000	6.000	30.000	42.000	112.000	4.000	24.000	676.824
ЛИН.КМ	0.780	2.856	0.036	0.617	0.621	0.809	0.240	0.006	0.030	0.042	0.112	0.000	0.024	
ПРИВЕД.КМ	0.780	2.856	0.036	0.154	0.466	0.405	0.420	0.024	0.008	1.344	0.196	0.000	0.004	
ПЛОЩАДЬ	78.000	285.600	3.600	15.425	46.575	40.450	42.000	2.400	0.750	134.400	19.600	7.640	0.384	676.824

# Ведомость размещения дорожных знаков

Дорога: пгт. Тяжинский, ул. Ленина

Участок: 0,000 - 2,090 км.

№ п/п	Номер знака по ГОСТ Р 52290-2004	Наименование знака	Типоразмер знака	Площадь знаков, м2 (для знаков индивидуального проектирования)	Адрес, км + м	Установлено / требуется установить или демонтировать	Количество	Месторасположение
1	2	3	4	5	6	7	8	9
		<b>Предупреждающие знаки</b>						
1	1.17	Искусственная неровность	II	-	0+166	Перенести	1	справа
2	1.17	Искусственная неровность	II	-	0+391	Перенести	1	слева
3	1.17	Искусственная неровность	II	-	1+437	Перенести	1	справа
4	1.17	Искусственная неровность	II	-	1+744	Установлено	1	слева
		<b>Итого установлено:</b>					<b>1</b>	
		<b>Итого перенести:</b>					<b>3</b>	
		<b>Итого демонтировать:</b>					<b>0</b>	
		<b>Итого требуется установить:</b>					<b>0</b>	
		<b>Итого:</b>					<b>4</b>	
		<b>Знаки приоритета</b>						
5	2.1	Главная дорога	II	-	0+025	Перенести	1	слева
6	2.1	Главная дорога	II	-	0+083	Установлено	1	справа
7	2.1	Главная дорога	II	-	0+128	Установлено	1	слева
8	2.1	Главная дорога	II	-	0+548	Перенести	1	справа
9	2.1	Главная дорога	II	-	0+590	Установлено	1	слева
10	2.1	Главная дорога	II	-	0+721	Требуется установить	1	слева
11	2.1	Главная дорога	II	-	0+763	Перенести	1	слева
12	2.1	Главная дорога	II	-	0+813	Демонтировать	1	слева
13	2.1	Главная дорога	II	-	0+989	Установлено	1	справа
14	2.1	Главная дорога	II	-	1+047	Установлено	1	слева
15	2.1	Главная дорога	II	-	1+123	Перенести	1	справа
16	2.1	Главная дорога	II	-	1+163	Перенести	1	слева
17	2.1	Главная дорога	II	-	1+304	Демонтировать	1	справа
18	2.1	Главная дорога	II	-	1+445	Демонтировать	1	слева
19	2.1	Главная дорога	II	-	1+483	Перенести	1	справа
20	2.1	Главная дорога	II	-	1+546	Требуется установить	1	слева
21	2.1	Главная дорога	II	-	1+680	Установлено	1	справа
22	2.1	Главная дорога	II	-	1+719	Перенести	1	слева
23	2.1	Главная дорога	II	-	2+071	Перенести	1	справа
24	2.2	Конец главной дороги	II	-	0+720	Требуется установить	1	справа
25	2.4	Уступите дорогу	II	-	0+114	Установлено	1	слева на примыкании
26	2.4	Уступите дорогу	II	-	0+560	Установлено	1	справа на примыкании
27	2.4	Уступите дорогу	II	-	0+720	Установлено	1	справа
28	2.4	Уступите дорогу	II	-	0+771	Установлено	1	слева на примыкании
29	2.4	Уступите дорогу	II	-	0+902	Установлено	1	справа на примыкании
30	2.4	Уступите дорогу	II	-	1+034	Установлено	1	слева на примыкании
31	2.4	Уступите дорогу	II	-	1+143	Установлено	1	слева на примыкании
32	2.4	Уступите дорогу	II	-	1+336	Установлено	1	слева на примыкании
33	2.4	Уступите дорогу	II	-	1+509	Установлено	1	справа на примыкании
34	2.4	Уступите дорогу	II	-	1+516	Установлено	1	справа на примыкании

35	2.4	Уступите дорогу	II	-	1+702	Установлено	1	справа на примыкании
36	2.4	Уступите дорогу	II	-	2+090	Установлено	1	справа на примыкании
		<b>Итого установлено:</b>					<b>18</b>	
		<b>Итого перенести:</b>					<b>8</b>	
		<b>Итого демонтировать:</b>					<b>3</b>	
		<b>Итого требуется установить:</b>					<b>3</b>	
		<b>Итого:</b>					<b>29</b>	
		<b>Запрещающие знаки</b>						
37	3.1	Въезд запрещен	II	-	0+951	Демонтировать	1	справа на примыкании
38	3.2	Движение запрещено	II	-	0+137	Установлено	1	слева на примыкании
39	3.2	Движение запрещено	II	-	0+150	Требуется установить	1	слева
40	3.2	Движение запрещено	II	-	0+548	Требуется установить	1	справа
41	3.2	Движение запрещено	II	-	0+568	Установлено	1	слева на примыкании
42	3.2	Движение запрещено	II	-	0+590	Требуется установить	1	слева
43	3.2	Движение запрещено	II	-	0+936	Требуется установить	1	справа
44	3.2	Движение запрещено	II	-	0+951	Требуется установить	1	справа на примыкании
45	3.2	Движение запрещено	II	-	0+993	Требуется установить	1	слева
46	3.2	Движение запрещено	II	-	1+437	Требуется установить	1	справа
47	3.2	Движение запрещено	II	-	1+455	Установлено	1	слева на примыкании
48	3.2	Движение запрещено	II	-	1+473	Требуется установить	1	слева
49	3.4	Движение грузовых автомобилей запрещено	II	-	0+128	Установлено	1	справа
50	3.4	Движение грузовых автомобилей запрещено	II	-	0+721	Установлено	1	слева
51	3.18.1	Поворот направо запрещен	II	-	0+891	Установлено	1	справа
52	3.18.2	Поворот налево запрещен	II	-	0+107	Требуется установить	1	слева
53	3.18.2	Поворот налево запрещен	II	-	0+915	Установлено	1	слева
54	3.24	Ограничение максимальной скорости	II	-	0+166	Перенести	1	справа
55	3.24	Ограничение максимальной скорости	II	-	0+266	Перенести	1	справа
56	3.24	Ограничение максимальной скорости	II	-	0+345	Перенести	1	слева
57	3.24	Ограничение максимальной скорости	II	-	0+485	Перенести	1	слева
58	3.24	Ограничение максимальной скорости	II	-	1+437	Перенести	1	справа
59	3.24	Ограничение максимальной скорости	II	-	1+540	Требуется установить	1	справа
60	3.24	Ограничение максимальной скорости	II	-	1+644	Требуется установить	1	слева
61	3.24	Ограничение максимальной скорости	II	-	1+693	Требуется установить	1	слева
62	3.24	Ограничение максимальной скорости	II	-	1+744	Перенести	1	слева
63	3.27	Остановка запрещена	II	-	0+037	Установлено	1	слева
64	3.27	Остановка запрещена	II	-	0+289	Перенести	1	справа
65	3.27	Остановка запрещена	II	-	0+391	Требуется установить	2	слева
66	3.27	Остановка запрещена	II	-	0+414	Демонтировать	1	слева
67	3.27	Остановка запрещена	II	-	0+442	Установлено	1	слева
68	3.27	Остановка запрещена	II	-	0+442	Требуется установить	1	слева
		<b>Итого установлено:</b>					<b>9</b>	
		<b>Итого перенести:</b>					<b>7</b>	
		<b>Итого демонтировать:</b>					<b>2</b>	

		Итого требуется установить:					15	
		Итого:					31	
		Предписывающие знаки						
69	4.1.1	Движение прямо	II	-	0+128	Требуется установить	1	справа
70	4.1.2	Движение направо	II	-	0+061	Требуется установить	1	слева на примыкании
71	4.1.2	Движение направо	II	-	0+104	Требуется установить	1	справа на примыкании
72	4.1.2	Движение направо	II	-	0+137	Требуется установить	1	слева на примыкании
73	4.1.2	Движение направо	II	-	0+771	Требуется установить	1	слева на примыкании
74	4.8.1	Направление движения транспортных средств с опасными грузами	II	-	1+047	Перенести	1	слева
75	4.8.1	Направление движения транспортных средств с опасными грузами	II	-	1+483	Установлено	1	справа
76	4.8.2	Направление движения транспортных средств с опасными грузами	II	-	0+763	Перенести	1	слева
		Итого установлено:					1	
		Итого перенести:					2	
		Итого демонтировать:					0	
		Итого требуется установить:					5	
		Итого:					8	
		Знаки особых предписаний						
77	5.16	Место остановки автобуса и(или) троллейбуса	II	-	0+236	Установлено	1	слева
78	5.16	Место остановки автобуса и(или) троллейбуса	II	-	0+236	Требуется установить	1	слева
79	5.16	Место остановки автобуса и(или) троллейбуса	II	-	0+360	Установлено	1	справа
80	5.16	Место остановки автобуса и(или) троллейбуса	II	-	0+360	Требуется установить	1	справа
81	5.16	Место остановки автобуса и(или) троллейбуса	II	-	0+622	Перенести	1	слева
82	5.16	Место остановки автобуса и(или) троллейбуса	II	-	0+622	Требуется установить	1	слева
83	5.16	Место остановки автобуса и(или) троллейбуса	II	-	0+657	Перенести	1	справа
84	5.16	Место остановки автобуса и(или) троллейбуса	II	-	0+657	Требуется установить	1	справа
85	5.16	Место остановки автобуса и(или) троллейбуса	II	-	0+972	Перенести	1	слева
86	5.16	Место остановки автобуса и(или) троллейбуса	II	-	0+972	Требуется установить	1	слева
87	5.16	Место остановки автобуса и(или) троллейбуса	II	-	1+089	Перенести	1	справа
88	5.16	Место остановки автобуса и(или) троллейбуса	II	-	1+089	Требуется установить	1	справа



89	5.16	Место остановки автобуса и(или) троллейбуса	II	-	1+575	Установлено	2	слева
90	5.16	Место остановки автобуса и(или) троллейбуса	II	-	1+609	Установлено	2	справа
91	5.19.1	Пешеходный переход	II	-	0+021	Требуется установить	1	справа
92	5.19.1	Пешеходный переход	II	-	0+023	Демонтировать	1	справа
93	5.19.1	Пешеходный переход	II	-	0+025	Требуется установить	1	слева
94	5.19.1	Пешеходный переход	II	-	0+027	Демонтировать	1	слева
95	5.19.1	Пешеходный переход	II	-	0+270	Демонтировать	1	справа
96	5.19.1	Пешеходный переход	II	-	0+270	Требуется установить	1	справа
97	5.19.1	Пешеходный переход	II	-	0+274	Демонтировать	1	слева
98	5.19.1	Пешеходный переход	II	-	0+283	Требуется установить	1	слева
99	5.19.1	Пешеходный переход	II	-	0+333	Демонтировать	1	справа
100	5.19.1	Пешеходный переход	II	-	0+337	Требуется установить	1	справа
101	5.19.1	Пешеходный переход	II	-	0+339	Демонтировать	1	слева
102	5.19.1	Пешеходный переход	II	-	0+341	Требуется установить	1	слева
103	5.19.1	Пешеходный переход	II	-	0+548	Требуется установить	1	справа
104	5.19.1	Пешеходный переход	II	-	0+552	Требуется установить	1	слева
105	5.19.1	Пешеходный переход	II	-	0+611	Демонтировать	1	справа
106	5.19.1	Пешеходный переход	II	-	0+615	Демонтировать	1	слева
107	5.19.1	Пешеходный переход	II	-	0+637	Требуется установить	1	справа
108	5.19.1	Пешеходный переход	II	-	0+641	Требуется установить	1	слева
109	5.19.1	Пешеходный переход	II	-	0+989	Демонтировать	1	справа
110	5.19.1	Пешеходный переход	II	-	0+989	Требуется установить	1	справа
111	5.19.1	Пешеходный переход	II	-	0+993	Демонтировать	1	слева
112	5.19.1	Пешеходный переход	II	-	0+993	Требуется установить	1	слева
113	5.19.1	Пешеходный переход	II	-	1+590	Перенести	1	справа
114	5.19.1	Пешеходный переход	II	-	1+594	Перенести	1	слева
115	5.19.2	Пешеходный переход	II	-	0+021	Требуется установить	1	справа
116	5.19.2	Пешеходный переход	II	-	0+023	Демонтировать	1	справа
117	5.19.2	Пешеходный переход	II	-	0+025	Требуется установить	1	слева
118	5.19.2	Пешеходный переход	II	-	0+027	Демонтировать	1	слева
119	5.19.2	Пешеходный переход	II	-	0+270	Требуется установить	1	справа
120	5.19.2	Пешеходный переход	II	-	0+270	Демонтировать	1	справа
121	5.19.2	Пешеходный переход	II	-	0+274	Демонтировать	1	слева
122	5.19.2	Пешеходный переход	II	-	0+283	Требуется установить	1	слева
123	5.19.2	Пешеходный переход	II	-	0+333	Демонтировать	1	справа
124	5.19.2	Пешеходный переход	II	-	0+337	Требуется установить	1	справа
125	5.19.2	Пешеходный переход	II	-	0+339	Демонтировать	1	слева
126	5.19.2	Пешеходный переход	II	-	0+341	Требуется установить	1	слева
127	5.19.2	Пешеходный переход	II	-	0+548	Требуется установить	1	справа
128	5.19.2	Пешеходный переход	II	-	0+552	Требуется установить	1	слева
129	5.19.2	Пешеходный переход	II	-	0+611	Демонтировать	1	справа
130	5.19.2	Пешеходный переход	II	-	0+615	Демонтировать	1	слева
131	5.19.2	Пешеходный переход	II	-	0+637	Требуется установить	1	справа
132	5.19.2	Пешеходный переход	II	-	0+641	Требуется установить	1	слева
133	5.19.2	Пешеходный переход	II	-	0+989	Требуется установить	1	справа
134	5.19.2	Пешеходный переход	II	-	0+989	Демонтировать	1	справа
135	5.19.2	Пешеходный переход	II	-	0+993	Демонтировать	1	слева
136	5.19.2	Пешеходный переход	II	-	0+993	Требуется установить	1	слева
137	5.19.2	Пешеходный переход	II	-	1+590	Перенести	1	справа
138	5.19.2	Пешеходный переход	II	-	1+594	Перенести	1	слева

139	5.20	Искусственная неровность	II	-	0+261	Перенести	1	слева
140	5.20	Искусственная неровность	II	-	0+266	Перенести	1	справа
141	5.20	Искусственная неровность	II	-	0+333	Установлено	1	справа
142	5.20	Искусственная неровность	II	-	0+345	Перенести	1	слева
143	5.20	Искусственная неровность	II	-	1+540	Перенести	1	справа
144	5.20	Искусственная неровность	II	-	1+546	Перенести	1	слева
145	5.20	Искусственная неровность	II	-	1+638	Перенести	1	справа
146	5.20	Искусственная неровность	II	-	1+644	Перенести	1	слева
147	5.21	Жилая зона	II	-	0+395	Требуется установить	1	справа на примыкании
148	5.21	Жилая зона	II	-	0+474	Требуется установить	1	справа на примыкании
149	5.22	Конец жилой зоны	II	-	0+395	Требуется установить	1	справа на примыкании
150	5.22	Конец жилой зоны	II	-	0+474	Требуется установить	1	справа на примыкании
		<b>Итого установлено:</b>					<b>7</b>	
		<b>Итого перенести:</b>					<b>15</b>	
		<b>Итого демонтировать:</b>					<b>20</b>	
		<b>Итого требуется установить:</b>					<b>34</b>	
		<b>Итого:</b>					<b>56</b>	
		<b>Информационные знаки</b>						
151	6.4	Парковка (парковочное место)	II	-	0+083	Демонтировать	1	слева
152	6.4	Парковка (парковочное место)	II	-	0+328	Демонтировать	1	слева
153	6.4	Парковка (парковочное место)	II	-	0+328	Демонтировать	1	справа
154	6.4	Парковка (парковочное место)	II	-	0+873	Демонтировать	1	справа
155	6.4.9д	Внеуличная парковка	II	-	0+093	Требуется установить	1	слева
156	6.4.9д	Внеуличная парковка	II	-	0+185	Требуется установить	1	слева
157	6.4.9д	Внеуличная парковка	II	-	0+205	Требуется установить	1	слева
158	6.4.9д	Внеуличная парковка	II	-	0+289	Требуется установить	1	справа
159	6.4.9д	Внеуличная парковка	II	-	0+320	Требуется установить	1	слева
160	6.4.9д	Внеуличная парковка	II	-	0+391	Требуется установить	1	слева
161	6.4.9д	Внеуличная парковка	II	-	0+432	Требуется установить	1	слева
162	6.4.9д	Внеуличная парковка	II	-	0+452	Требуется установить	1	слева
163	6.4.9д	Внеуличная парковка	II	-	0+485	Требуется установить	1	слева
164	6.4.17д	Парковка для инвалидов	II	-	0+107	Требуется установить	1	слева
165	6.4.17д	Парковка для инвалидов	II	-	0+323	Требуется установить	1	справа
166	6.4.17д	Парковка для инвалидов	II	-	0+330	Требуется установить	1	слева
167	6.4.17д	Парковка для инвалидов	II	-	0+432	Требуется установить	1	слева
168	6.4.17д	Парковка для инвалидов	II	-	0+442	Требуется установить	1	слева
169	6.16	Стоп-линия	II	-	0+720	Установлено	1	справа
170	6.16	Стоп-линия	II	-	0+766	Перенести	1	слева
		<b>Итого установлено:</b>					<b>1</b>	
		<b>Итого перенести:</b>					<b>1</b>	
		<b>Итого демонтировать:</b>					<b>4</b>	
		<b>Итого требуется установить:</b>					<b>14</b>	

		<b>Итого:</b>					<b>16</b>	
		<b>Знаки сервиса</b>						
171	7.12	Пост ДПС	II	-	0+957	Демонтировать	1	справа
		<b>Итого установлено:</b>					<b>0</b>	
		<b>Итого перенести:</b>					<b>0</b>	
		<b>Итого демонтировать:</b>					<b>1</b>	
		<b>Итого требуется установить:</b>					<b>0</b>	
		<b>Итого:</b>					<b>0</b>	
		<b>Знаки дополнительной информации(таблички)</b>						
172	8.2.1	Зона действия	II	-	0+093	Требуется установить	1	слева
173	8.2.1	Зона действия	II	-	0+107	Требуется установить	1	слева
174	8.2.1	Зона действия	II	-	0+166	Требуется установить	1	справа
175	8.2.1	Зона действия	II	-	0+185	Требуется установить	1	слева
176	8.2.1	Зона действия	II	-	0+205	Требуется установить	1	слева
177	8.2.1	Зона действия	II	-	0+266	Требуется установить	1	справа
178	8.2.1	Зона действия	II	-	0+289	Требуется установить	1	справа
179	8.2.1	Зона действия	II	-	0+320	Требуется установить	1	слева
180	8.2.1	Зона действия	II	-	0+323	Требуется установить	1	справа
181	8.2.1	Зона действия	II	-	0+330	Требуется установить	1	слева
182	8.2.1	Зона действия	II	-	0+345	Требуется установить	1	слева
183	8.2.1	Зона действия	II	-	0+391	Требуется установить	2	слева
184	8.2.1	Зона действия	II	-	0+432	Требуется установить	2	слева
185	8.2.1	Зона действия	II	-	0+442	Требуется установить	1	слева
186	8.2.1	Зона действия	II	-	0+452	Требуется установить	1	слева
187	8.2.1	Зона действия	II	-	0+485	Требуется установить	1	слева
188	8.2.1	Зона действия	II	-	1+437	Перенести	1	справа
189	8.2.1	Зона действия	II	-	1+540	Установлено	1	справа
190	8.2.1	Зона действия	II	-	1+644	Перенести	1	слева
191	8.2.1	Зона действия	II	-	1+744	Установлено	1	слева
192	8.2.3	Зона действия	II	-	0+391	Требуется установить	1	слева
193	8.2.3	Зона действия	II	-	0+442	Требуется установить	1	слева
194	8.3.1	Направления действия	II	-	0+150	Требуется установить	1	слева
195	8.3.1	Направления действия	II	-	0+590	Требуется установить	1	слева
196	8.3.1	Направления действия	II	-	0+936	Требуется установить	1	справа
197	8.3.1	Направления действия	II	-	1+473	Требуется установить	1	слева
198	8.3.2	Направления действия	II	-	0+037	Демонтировать	1	слева
199	8.3.2	Направления действия	II	-	0+548	Требуется установить	1	справа
200	8.3.2	Направления действия	II	-	0+993	Требуется установить	1	слева
201	8.3.2	Направления действия	II	-	1+437	Требуется установить	1	справа
202	8.5.4	Время действия	II	-	0+289	Перенести	1	справа
203	8.5.4	Время действия	II	-	0+391	Требуется установить	2	слева
204	8.5.4	Время действия	II	-	0+414	Демонтировать	1	слева
205	8.5.4	Время действия	II	-	0+442	Установлено	1	слева
206	8.5.4	Время действия	II	-	0+442	Требуется установить	1	слева
207	8.6.3	Способ постановки транспортного средства на стоянку	II	-	0+873	Демонтировать	1	справа
208	8.9.2	Стоянка только для владельцев без парковочных разрешений	II	-	0+137	Установлено	1	слева на примыкании

209	8.9.2	Стоянка только для владельцев без парковочных разрешений	II	-	0+568	Установлено	1	слева на примыкании
210	8.13	Направление главной дороги	II	-	0+025	Перенести	1	слева
211	8.13	Направление главной дороги	II	-	0+763	Перенести	1	слева
212	8.13	Направление главной дороги	II	-	0+813	Демонтировать	1	слева
213	8.13	Направление главной дороги	II	-	0+720	Установлено	1	справа
214	8.17	Инвалиды	II	-	0+083	Демонтировать	1	слева
215	8.17	Инвалиды	II	-	0+328	Демонтировать	1	слева
216	8.17	Инвалиды	II	-	0+328	Демонтировать	1	справа
217	8.24	Работает эвакуатор	II	-	0+037	Требуется установить	1	слева
218	8.24	Работает эвакуатор	II	-	0+289	Требуется установить	1	справа
219	8.24	Работает эвакуатор	II	-	0+391	Требуется установить	2	слева
220	8.24	Работает эвакуатор	II	-	0+442	Требуется установить	2	слева
		<b>Итого установлено:</b>					<b>6</b>	
		<b>Итого перенести:</b>					<b>5</b>	
		<b>Итого демонтировать:</b>					<b>7</b>	
		<b>Итого требуется установить:</b>					<b>36</b>	
		<b>Итого:</b>					<b>47</b>	
		<b>Всего установлено:</b>					<b>43</b>	
		<b>Всего перенести:</b>					<b>41</b>	
		<b>Всего демонтировать:</b>					<b>37</b>	
		<b>Всего требуется установить:</b>					<b>107</b>	
		<b>Всего:</b>					<b>191</b>	

Ведомость размещения дорожного ограждения

Дорога: пгт. Тяжинский, ул. Ленина  
Участок: 0,000 - 2,090 км.

№ п/п	Начало участка, км+м	Конец участка, км+м	Протяженность, м			Дата установки, г	Расположение	Тип	Уровень удерживающей способности	Высота, м	Зона расположения
			Проектируемые в соответствии с нормативными документами, м	Фактически установленные, м	Демонтировать, м						
1	2	3	4	5	6	7	8	9	10	11	12
1	1+730	1+960	230	0	0	-	Справа	Одностороннее металлическое на металлических стойках	У - 3	0.75	Насыпь
2	1+730	1+960	230	0	0	-	Слева	Одностороннее металлическое на металлических стойках	У - 3	0.75	Насыпь
3	1+748	1+963	0	0	215	-	Справа	Одностороннее металлическое на металлических стойках	У - 3	0.75	Насыпь
4	1+748	1+963	0	0	215	-	Слева	Одностороннее металлическое на металлических стойках	У - 3	0.75	Насыпь
Итого:			460	0	430						

# Ведомость размещения искусственного освещения

Дорога: пгт. Тяжинский, ул. Ленина

Участок: 0,000 - 2,090 км.

№ п/п	Начало участка, км+м	Конец участка, км+м	Объект установки	Количество опор / светильников	Протяженность, м		Расположение
					Проектируемые в соответствии с нормативными документами, м	Фактически установленные, м	
1	2	3	4	5	6	7	8
1	0+028	0+229	пгт. Тяжинский, ул. Ленина	1/1	201	0	Справа
2	0+068	0+095	пгт. Тяжинский, ул. Ленина	2/2	0	27	Справа
3	0+125	0+155	пгт. Тяжинский, ул. Ленина	2/2	0	30	Справа
4	0+194	0+223	пгт. Тяжинский, ул. Ленина	2/2	0	29	Справа
5	0+256	0+284	пгт. Тяжинский, ул. Ленина	2/2	0	28	Справа
6	0+324	0+325	пгт. Тяжинский, ул. Ленина	1/1	1	0	Слева
7	0+365	0+403	пгт. Тяжинский, ул. Ленина	2/2	0	38	Справа
8	0+435	0+482	пгт. Тяжинский, ул. Ленина	2/2	0	47	Справа
9	0+510	0+547	пгт. Тяжинский, ул. Ленина	2/2	0	37	Справа
10	0+587	0+625	пгт. Тяжинский, ул. Ленина	2/2	0	38	Справа
11	0+653	0+690	пгт. Тяжинский, ул. Ленина	2/2	0	37	Справа
12	0+721	0+754	пгт. Тяжинский, ул. Ленина	2/2	0	33	Справа
13	0+794	0+835	пгт. Тяжинский, ул. Ленина	2/2	0	41	Справа
14	0+873	0+910	пгт. Тяжинский, ул. Ленина	2/2	0	37	Справа
15	0+942	0+974	пгт. Тяжинский, ул. Ленина	2/2	0	32	Справа
16	0+999	1+032	пгт. Тяжинский, ул. Ленина	2/2	0	33	Справа
17	1+065	1+101	пгт. Тяжинский, ул. Ленина	2/2	0	36	Справа
18	1+132	1+166	пгт. Тяжинский, ул. Ленина	2/2	0	34	Справа
19	1+198	1+232	пгт. Тяжинский, ул. Ленина	2/2	0	34	Справа
20	1+270	1+302	пгт. Тяжинский, ул. Ленина	2/2	0	32	Справа
21	1+338	1+370	пгт. Тяжинский, ул. Ленина	2/2	0	32	Справа
22	1+404	1+445	пгт. Тяжинский, ул. Ленина	2/2	0	41	Справа
23	1+485	1+525	пгт. Тяжинский, ул. Ленина	2/2	0	40	Справа
24	1+563	1+605	пгт. Тяжинский, ул. Ленина	2/2	0	42	Справа
25	1+644	1+683	пгт. Тяжинский, ул. Ленина	2/2	0	39	Справа
26	1+720	1+760	пгт. Тяжинский, ул. Ленина	2/2	0	40	Справа
27	1+800	1+837	пгт. Тяжинский, ул. Ленина	2/2	0	37	Справа
28	1+873	1+915	пгт. Тяжинский, ул. Ленина	2/2	0	42	Справа
29	1+953	1+989	пгт. Тяжинский, ул. Ленина	2/2	0	36	Справа
30	2+027	2+064	пгт. Тяжинский, ул. Ленина	2/2	0	37	Справа
<b>Итого:</b>				<b>58/58</b>	<b>202</b>	<b>1009</b>	

Ведомость размещения остановочных пунктов маршрутных транспортных средств

Дорога: пгт. Тяжинский, ул. Ленина  
Участок: 0,000 - 2,090 км.

№ п/п	Адрес, км + м	Расположение	Наличие посадочных площадок, заездных карманов, павильонов		Наличие переходно - скоростных полос
			обустроено	отсутствует	
1	2	3	4	5	6
1	0+229	Слева	посадочная площадка, павильон, заездной карман	-	нет
2	0+367	Справа	посадочная площадка, павильон, заездной карман	-	нет
3	0+615	Слева	посадочная площадка, павильон, заездной карман	-	нет
4	0+663	Справа	посадочная площадка, павильон, заездной карман	-	нет
5	0+965	Слева	посадочная площадка, павильон, заездной карман	-	нет
6	1+096	Справа	посадочная площадка, павильон, заездной карман	-	нет
7	1+568	Слева	посадочная площадка, павильон, заездной карман	-	нет
8	1+616	Справа	посадочная площадка, павильон, заездной карман	-	нет

Ведомость размещения пешеходных ограждений

Дорога: пгт. Тяжинский, ул. Ленина  
Участок: 0,000 - 2,090 км.

№ п/п	Начало участка, км+м	Конец участка, км+м	Протяженность, м			Дата установки, г	Расположение	Тип	Высота, м	Зона расположения
			Проектируемые в соответствии с нормативными документами. м	Фактически установленные, м	Демонтировать, м					
1	2	3	4	5	6	7	8	9	10	11
1	0+000	0+020	20	0	0	-	Справа	Конструкция перильного типа	1.10	Тротуар
Итого:			20	0	0					



Ведомость наличия светофорных объектов

Дорога: пгт. Тяжинский, ул. Ленина  
Участок: 0,000 - 2,090 км.

№ п/п	Адрес, км + м	Объект	Количество светофоров на объекте		Год установки	Расположение
			транспортных	пешеходных		
1	2	3	4	5	6	7
1	0+723	Перекресток	2	0	-	Справа
2	0+746	Перекресток	1	0	-	Справа
3	0+763	Перекресток	2	0	-	Слева
Итого:			5	0		

Ведомость размещения пешеходных дорожек (тротуаров)

Дорога: пгт. Тяжинский, ул. Ленина  
Участок: 0,000 - 2,090 км.

№	Начало участка, км+м	Конец участка, км+м	Объект установки	Расположение	Протяженность, м	
					Проектируемые в соответствии с нормативными документами, м	Фактически установленные, м
1	2	3	4	5	6	7
1	0+000	0+0-3	пгт. Тяжинский, ул. Ленина	Слева	0	-3
2	0+000	0+050	пгт. Тяжинский, ул. Ленина	Справа	0	50
3	0+003	0+039	пгт. Тяжинский, ул. Ленина	Слева	0	36
4	0+039	0+060	пгт. Тяжинский, ул. Ленина	Слева	0	21
5	0+056	0+102	пгт. Тяжинский, ул. Ленина	Справа	0	46
6	0+063	0+112	пгт. Тяжинский, ул. Ленина	Слева	0	49
7	0+106	0+215	пгт. Тяжинский, ул. Ленина	Справа	0	109
8	0+117	0+136	пгт. Тяжинский, ул. Ленина	Слева	0	19
9	0+138	0+373	пгт. Тяжинский, ул. Ленина	Слева	0	235
10	0+220	0+288	пгт. Тяжинский, ул. Ленина	Справа	0	68
11	0+289	0+333	пгт. Тяжинский, ул. Ленина	Справа	0	44
12	0+333	0+360	пгт. Тяжинский, ул. Ленина	Справа	0	27
13	0+360	0+394	пгт. Тяжинский, ул. Ленина	Справа	0	34
14	0+376	0+445	пгт. Тяжинский, ул. Ленина	Слева	0	69
15	0+397	0+473	пгт. Тяжинский, ул. Ленина	Справа	0	76
16	0+449	0+566	пгт. Тяжинский, ул. Ленина	Слева	0	117
17	0+476	0+501	пгт. Тяжинский, ул. Ленина	Справа	0	25
18	0+503	0+558	пгт. Тяжинский, ул. Ленина	Справа	0	55
19	0+562	0+779	пгт. Тяжинский, ул. Ленина	Справа	0	217
20	0+570	0+667	пгт. Тяжинский, ул. Ленина	Слева	97	0
21	0+670	0+744	пгт. Тяжинский, ул. Ленина	Слева	0	74
22	0+749	0+765	пгт. Тяжинский, ул. Ленина	Слева	16	0
23	0+773	0+848	пгт. Тяжинский, ул. Ленина	Слева	75	0
24	0+783	0+848	пгт. Тяжинский, ул. Ленина	Справа	0	65
25	0+852	1+004	пгт. Тяжинский, ул. Ленина	Слева	152	0
26	0+856	0+901	пгт. Тяжинский, ул. Ленина	Справа	0	45
27	0+904	0+950	пгт. Тяжинский, ул. Ленина	Справа	0	46
28	0+952	1+010	пгт. Тяжинский, ул. Ленина	Справа	0	58
29	1+016	1+496	пгт. Тяжинский, ул. Ленина	Справа	0	480
30	1+023	1+031	пгт. Тяжинский, ул. Ленина	Слева	8	0
31	1+037	1+140	пгт. Тяжинский, ул. Ленина	Слева	103	0
32	1+145	1+233	пгт. Тяжинский, ул. Ленина	Слева	88	0
33	1+237	1+334	пгт. Тяжинский, ул. Ленина	Слева	97	0
34	1+339	1+356	пгт. Тяжинский, ул. Ленина	Слева	17	0
35	1+363	1+452	пгт. Тяжинский, ул. Ленина	Слева	89	0
36	1+457	2+088	пгт. Тяжинский, ул. Ленина	Слева	631	0
37	1+500	1+517	пгт. Тяжинский, ул. Ленина	Справа	0	17
38	1+520	1+561	пгт. Тяжинский, ул. Ленина	Справа	0	41
39	1+561	1+700	пгт. Тяжинский, ул. Ленина	Справа	139	0
Итого:					1512	2120

Ведомость объемов работ по установке дорожных знаков

Дорога: пгт. Тяжинский, ул. Ленина  
Участок: 0,000 - 2,090 км.

Номер знака по ГОСТ 52290-2004	Наименование знака	Количество, шт
1	2	3
	Знаки приоритета	
2.1	Главная дорога	2
2.2	Конец главной дороги	1
	ИТОГО по группе:	3
	Запрещающие знаки	
3.18.2	Поворот налево запрещен	1
3.2	Движение запрещено	8
3.24	Ограничение максимальной скорости	3
3.27	Остановка запрещена	3
	ИТОГО по группе:	15
	Предписывающие знаки	
4.1.1	Движение прямо	1
4.1.2	Движение направо	4
	ИТОГО по группе:	5
	Знаки особых предписаний	
5.16	Место остановки автобуса и(или) троллейбуса	6
5.19.1	Пешеходный переход	12
5.19.2	Пешеходный переход	12
5.21	Жилая зона	2
5.22	Конец жилой зоны	2
	ИТОГО по группе:	34
	Информационные знаки	
6.4.17д	Парковка для инвалидов	5
6.4.9д	Внеуличная парковка	9
	ИТОГО по группе:	14
	Знаки дополнительной информации(таблички)	
8.2.1	Зона действия	18
8.2.3	Зона действия	2
8.24	Работает эвакуатор	6
8.3.1	Направления действия	4
8.3.2	Направления действия	3
8.5.4	Время действия	3
	ИТОГО по группе:	36
	ВСЕГО:	107

Ведомость наличия светофорных объектов

Дорога: пгт. Тяжинский, ул. Ленина  
Участок: 0,000 - 2,090 км.

№ п/п	Адрес, км + м	Объект	Количество светофоров на объекте								Расположение	
			транспортные				пешеходные					
			Проектируемые, шт	Фактически установленные, шт	Демонтируемые, шт	Потребность в установке, шт	Проектируемые, шт	Фактически установленные, шт	Демонтируемые, шт	Потребность в установке, шт		
1	2	3	4	5	6	7	8	9	10	11	12	
1	0+723	Перекресток	0	0	2	0	0	0	0	0	0	Справа
2	0+746	Перекресток	0	0	1	0	0	0	0	0	0	Справа
3	0+763	Перекресток	0	0	2	0	0	0	0	0	0	Слева
Итого:			0	0	5	0	0	0	0	0	0	

Ведомость размещения пешеходных переходов

Дорога: пгт. Тяжинский, ул. Ленина  
Участок: 0,000 - 2,090 км.

№ п/п	Адрес, км + м	Вид перехода	Расположение перехода	Наличие пешеходных дорожек от места остановки общественного тр-та до пешеходных переходов
1	2	3	4	5
1	0+023	нерегулируемый наземный	в одном уровне	нет
2	0+272	нерегулируемый наземный	в одном уровне	нет
3	0+339	нерегулируемый наземный	в одном уровне	нет
4	0+550	нерегулируемый наземный	в одном уровне	нет
5	0+639	нерегулируемый наземный	в одном уровне	нет
6	0+991	нерегулируемый наземный	в одном уровне	нет
7	1+592	нерегулируемый наземный	в одном уровне	нет

		количество
Итого:	наземных	7
	надземных в разных уровнях	0
	подземных в разных уровнях	0

Ведомость размещения искусственных неровностей

Дорога: пгт. Тяжинский, ул. Ленина  
Участок: 0,000 - 2,090 км.

№ п/п	Адрес, км + м	Расположение	Конструкция	Размеры				Населенный пункт	Признак существования
				Длина, м	Ширина, м	Высота, м	Объем, м3		
1	2	3	4	5	6	7	8	9	10
1	0+266	С обеих сторон	Монолитная	12.00	6.00	0.07	5.04		Проектируемый
2	0+333	С обеих сторон	Монолитная	12.00	6.00	0.07	5.04		Проектируемый
3	1+540	С обеих сторон	Монолитная	6.00	6.00	0.07	2.52		Проектируемый
4	1+638	С обеих сторон	Монолитная	6.00	6.00	0.07	2.52		Проектируемый
Итого:							15.12		

**пгт. Тяжинский, ул. Луговая**

**0+000 –1+721**



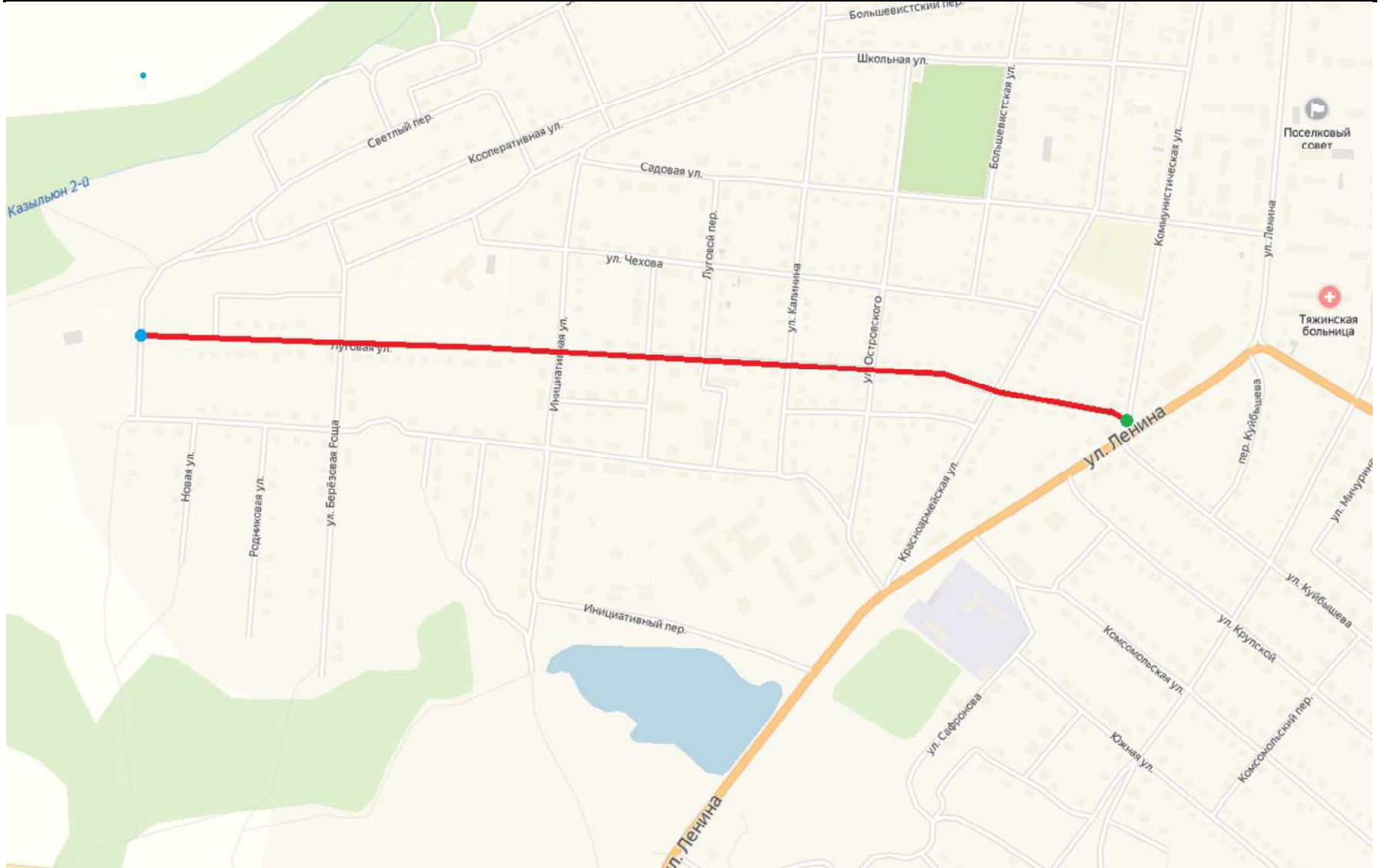


Схема размещения объекта

Место дислокации объекта:

Кемеровская область, Тяжинский район, пгт. Тяжинский, ул. Луговая

	Широта, N	Долгота, E
Начало	56.105723	88.511889
Конец	56.107004	88.484628



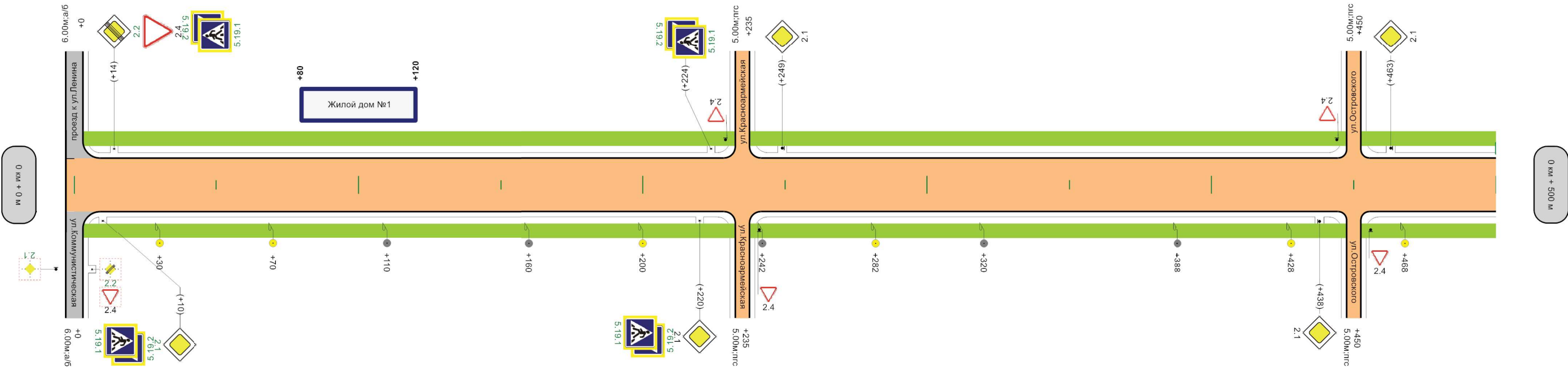
Условные обозначения

- начало участка дороги
- конец участка дороги
- траектория проезда дорожной лаборатории



Административный район			
Элементы дороги в продольном профиле	15		
Кривые в плане	<div><div></div><div>300</div><div>R=151м α=18°</div><div>354</div></div>		
Тротуары слева	н/д: ширина 1.5м, а/б, 3 - 233	н/д: ширина 1.5м, а/б, 237 - 449	н/д: ширина 1.5м, а/б, 452 - 500
Дорожные ограждения и направляющие устройства слева			
Видимость автомобиля в обратном направлении			

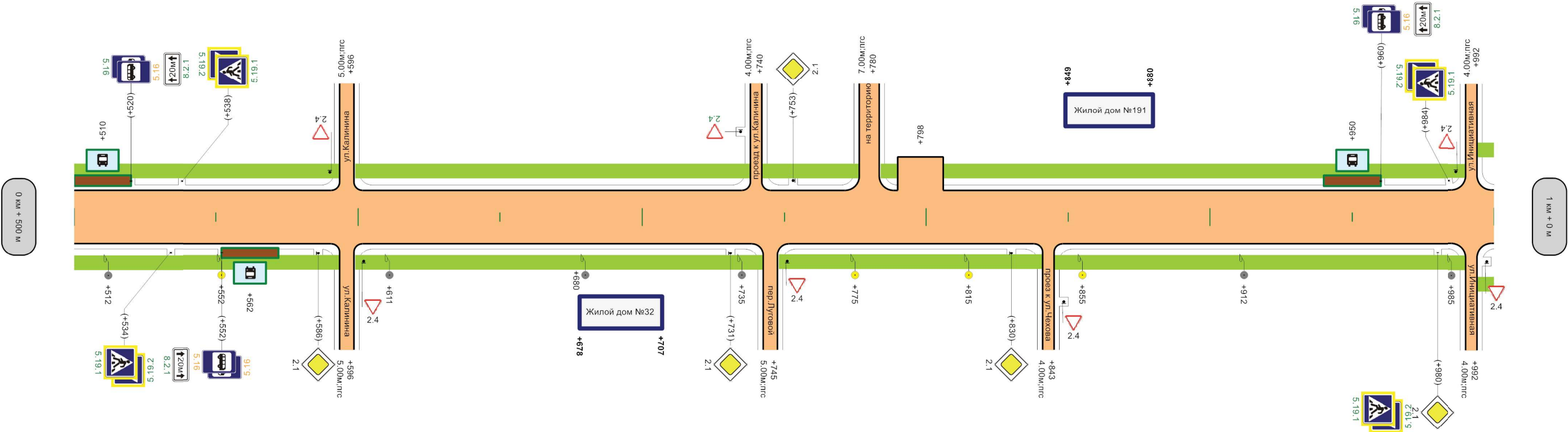
Разметка на участке:  
нет



Характеристики проезжей части	0.50-5.00-0.50		
Видимость автомобиля в прямом направлении			
Дорожные ограждения и направляющие устройства справа			
Тротуары справа	н/д: ширина 1.5м, а/б, 3 - 234	н/д: ширина 1.5м, а/б, 237 - 449	н/д: ширина 1.5м, а/б, 452 - 500

Разметка на участке:  
нет

Административный район					
Элементы дороги в продольном профиле	-15				
Кривые в плане					
Тротуары слева	н/д: ширина 1.5м, а/б, 500 - 594	н/д: ширина 1.5м, а/б, 599 - 738	н/д: ширина 1.5м, а/б, 742 - 777	н/д: ширина 1.5м, а/б, 806 - 990	
Дорожные ограждения и направляющие устройства слева					
Видимость автомобиля в обратном направлении					

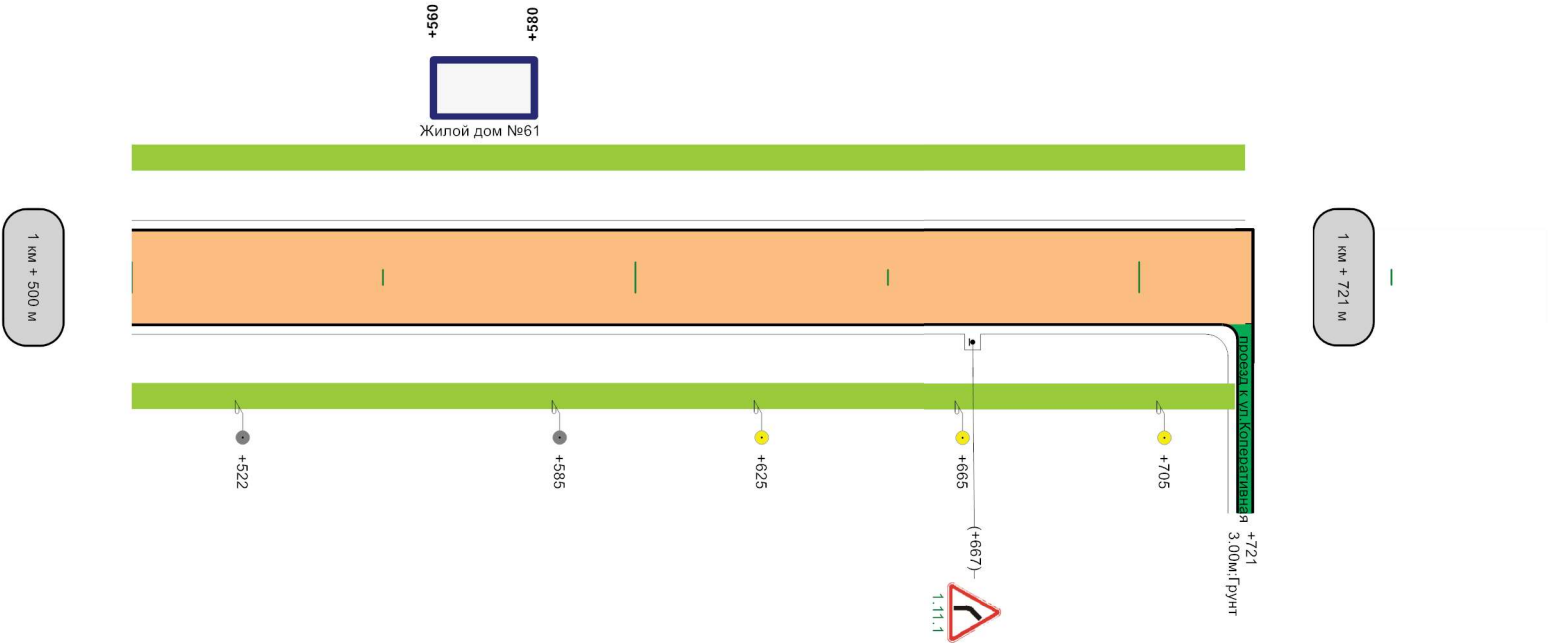


Характеристики проезжей части	0.50-5.00-0.50				
Видимость автомобиля в прямом направлении					
Дорожные ограждения и направляющие устройства справа					
Тротуары справа	н/д: ширина 1.5м, а/б, 500 - 595	н/д: ширина 1.5м, а/б, 599 - 743	н/д: ширина 1.5м, а/б, 748 - 841	н/д: ширина 1.5м, а/б, 845 - 991	

Характеристики проезжей части	0.50-5.00-0.50										
Видимость автомобиля в прямом направлении											
Пороки и дефекты дорожной разметки, ограждения											
Дорожные ограждения и направляющие устройства справа			н/д: Оцинкованный металл, 160 - 210				н/д: Оцинкованный металл, 214 - 264				
Тротуары справа	н/д: ширина 1.5м, а/б, 0 - 10	н/д: ширина 1.5м, а/б, 22 - 59		н/д: ширина 1.5м, а/б, 62 - 73	н/д: ширина 1.5м, а/б, 80 - 369						н/д: ширина 1.5м, а/б, 374 - 500

Разметка на участке:  
нет

Административный район	
Элементы дороги в продольном профиле	
Кривые в плане	
Тротуары слева	н/д: ширина 1.5м, а/б, 500 - 721
Дорожные ограждения и направляющие устройства слева	
Горизонтальная дорожная разметка слева	
Видимость автомобиля в обратном направлении	



Характеристики проезжей части	0.50-5.00-0.50
Видимость автомобиля в прямом направлении	
Горизонтальная дорожная разметка справа	
Дорожные ограждения и направляющие устройства справа	
Тротуары справа	н/д: ширина 1.5м, а/б, 500 - 719

# Ведомость размещения дорожных знаков

Дорога: пгт. Тяжинский, ул. Луговая  
Участок: 0,000 - 1,721 км.

№ п/п	Номер знака по ГОСТ Р 52290-2004	Наименование знака	Типоразмер знака	Площадь знаков, м2 (для знаков индивидуального проектирования)	Адрес, км + м	Установлено / требуется установить или демонтировать	Количество	Месторасположение
1	2	3	4	5	6	7	8	9
		<b>Предупреждающие знаки</b>						
1	1.11.1	Опасный поворот	II	-	1+667	Требуется установить	1	справа
2	1.23	Дети	II	-	1+006	Перенести	1	справа
3	1.23	Дети	II	-	1+100	Установлено	1	справа
4	1.23	Дети	II	-	1+280	Установлено	1	слева
5	1.23	Дети	II	-	1+364	Перенести	1	слева
		<b>Итого установлено:</b>					<b>2</b>	
		<b>Итого перенести:</b>					<b>2</b>	
		<b>Итого демонтировать:</b>					<b>0</b>	
		<b>Итого требуется установить:</b>					<b>1</b>	
		<b>Итого:</b>					<b>5</b>	
		<b>Знаки приоритета</b>						
6	2.1	Главная дорога	II	-	0+010	Требуется установить	1	справа
7	2.1	Главная дорога	II	-	0+220	Установлено	1	справа
8	2.1	Главная дорога	II	-	0+249	Установлено	1	слева
9	2.1	Главная дорога	II	-	0+438	Установлено	1	справа
10	2.1	Главная дорога	II	-	0+463	Установлено	1	слева
11	2.1	Главная дорога	II	-	0+586	Установлено	1	справа
12	2.1	Главная дорога	II	-	0+731	Установлено	1	справа
13	2.1	Главная дорога	II	-	0+753	Установлено	1	слева
14	2.1	Главная дорога	II	-	0+830	Установлено	1	справа
15	2.1	Главная дорога	II	-	0+980	Установлено	1	справа
16	2.1	Главная дорога	II	-	1+010	Установлено	1	слева
17	2.1	Главная дорога	II	-	1+352	Установлено	1	справа
18	2.1	Главная дорога	II	-	1+390	Перенести	1	слева
19	2.2	Конец главной дороги	II	-	0+014	Требуется установить	1	слева
20	2.4	Уступите дорогу	II	-	0+014	Установлено	1	слева
21	2.4	Уступите дорогу	II	-	0+235	Установлено	1	слева на пересечении
22	2.4	Уступите дорогу	II	-	0+235	Установлено	1	справа на пересечении
23	2.4	Уступите дорогу	II	-	0+450	Установлено	1	слева на пересечении
24	2.4	Уступите дорогу	II	-	0+450	Установлено	1	справа на пересечении
25	2.4	Уступите дорогу	II	-	0+596	Установлено	1	слева на пересечении
26	2.4	Уступите дорогу	II	-	0+596	Установлено	1	справа на пересечении
27	2.4	Уступите дорогу	II	-	0+740	Требуется установить	1	слева на примыкании
28	2.4	Уступите дорогу	II	-	0+745	Установлено	1	справа на примыкании
29	2.4	Уступите дорогу	II	-	0+843	Установлено	1	справа на примыкании
30	2.4	Уступите дорогу	II	-	0+992	Установлено	1	слева на пересечении
31	2.4	Уступите дорогу	II	-	0+992	Установлено	1	справа на пересечении
32	2.4	Уступите дорогу	II	-	1+371	Установлено	1	слева на пересечении
33	2.4	Уступите дорогу	II	-	1+371	Установлено	1	справа на пересечении
		<b>Итого установлено:</b>					<b>24</b>	
		<b>Итого перенести:</b>					<b>1</b>	
		<b>Итого демонтировать:</b>					<b>0</b>	

		<b>Итого требуется установить:</b>					<b>3</b>	
		<b>Итого:</b>					<b>28</b>	
		<b>Запрещающие знаки</b>						
34	3.24	Ограничение максимальной скорости	II	-	1+100	Перенести	1	справа
35	3.24	Ограничение максимальной скорости	II	-	1+280	Перенести	1	слева
		<b>Итого установлено:</b>					<b>0</b>	
		<b>Итого перенести:</b>					<b>2</b>	
		<b>Итого демонтировать:</b>					<b>0</b>	
		<b>Итого требуется установить:</b>					<b>0</b>	
		<b>Итого:</b>					<b>2</b>	
		<b>Знаки особых предписаний</b>						
36	5.16	Место остановки автобуса и(или) троллейбуса	II	-	0+520	Перенести	1	слева
37	5.16	Место остановки автобуса и(или) троллейбуса	II	-	0+520	Требуется установить	1	слева
38	5.16	Место остановки автобуса и(или) троллейбуса	II	-	0+552	Перенести	2	справа
39	5.16	Место остановки автобуса и(или) троллейбуса	II	-	0+960	Перенести	1	слева
40	5.16	Место остановки автобуса и(или) троллейбуса	II	-	0+960	Требуется установить	1	слева
41	5.16	Место остановки автобуса и(или) троллейбуса	II	-	1+035	Установлено	2	справа
42	5.16	Место остановки автобуса и(или) троллейбуса	II	-	1+200	Перенести	1	слева
43	5.16	Место остановки автобуса и(или) троллейбуса	II	-	1+200	Требуется установить	1	слева
44	5.16	Место остановки автобуса и(или) троллейбуса	II	-	1+270	Перенести	1	справа
45	5.16	Место остановки автобуса и(или) троллейбуса	II	-	1+270	Перенести	1	справа
46	5.19.1	Пешеходный переход	II	-	0+010	Требуется установить	1	справа
47	5.19.1	Пешеходный переход	II	-	0+014	Требуется установить	1	слева
48	5.19.1	Пешеходный переход	II	-	0+220	Требуется установить	1	справа
49	5.19.1	Пешеходный переход	II	-	0+224	Требуется установить	1	слева
50	5.19.1	Пешеходный переход	II	-	0+520	Демонтировать	1	справа
51	5.19.1	Пешеходный переход	II	-	0+524	Демонтировать	1	слева
52	5.19.1	Пешеходный переход	II	-	0+534	Требуется установить	1	справа
53	5.19.1	Пешеходный переход	II	-	0+538	Требуется установить	1	слева
54	5.19.1	Пешеходный переход	II	-	0+980	Требуется установить	1	справа
55	5.19.1	Пешеходный переход	II	-	0+984	Требуется установить	1	слева
56	5.19.1	Пешеходный переход	II	-	1+006	Требуется установить	1	справа
57	5.19.1	Пешеходный переход	II	-	1+010	Требуется установить	1	слева
58	5.19.1	Пешеходный переход	II	-	1+210	Перенести	1	справа
59	5.19.1	Пешеходный переход	II	-	1+214	Перенести	1	слева
60	5.19.1	Пешеходный переход	II	-	1+386	Требуется установить	1	справа
61	5.19.1	Пешеходный переход	II	-	1+390	Требуется установить	1	слева



62	5.19.2	Пешеходный переход	II	-	0+010	Требуется установить	1	справа
63	5.19.2	Пешеходный переход	II	-	0+014	Требуется установить	1	слева
64	5.19.2	Пешеходный переход	II	-	0+220	Требуется установить	1	справа
65	5.19.2	Пешеходный переход	II	-	0+224	Требуется установить	1	слева
66	5.19.2	Пешеходный переход	II	-	0+520	Демонтировать	1	справа
67	5.19.2	Пешеходный переход	II	-	0+524	Демонтировать	1	слева
68	5.19.2	Пешеходный переход	II	-	0+534	Требуется установить	1	справа
69	5.19.2	Пешеходный переход	II	-	0+538	Требуется установить	1	слева
70	5.19.2	Пешеходный переход	II	-	0+980	Требуется установить	1	справа
71	5.19.2	Пешеходный переход	II	-	0+984	Требуется установить	1	слева
72	5.19.2	Пешеходный переход	II	-	1+006	Требуется установить	1	справа
73	5.19.2	Пешеходный переход	II	-	1+010	Требуется установить	1	слева
74	5.19.2	Пешеходный переход	II	-	1+210	Перенести	1	справа
75	5.19.2	Пешеходный переход	II	-	1+214	Перенести	1	слева
76	5.19.2	Пешеходный переход	II	-	1+386	Требуется установить	1	справа
77	5.19.2	Пешеходный переход	II	-	1+390	Требуется установить	1	слева
		<b>Итого установлено:</b>					<b>2</b>	
		<b>Итого перенести:</b>					<b>11</b>	
		<b>Итого демонтировать:</b>					<b>4</b>	
		<b>Итого требуется установить:</b>					<b>27</b>	
		<b>Итого:</b>					<b>40</b>	
		<b>Знаки дополнительной информации(таблички)</b>						
78	8.2.1	Зона действия	II	-	0+520	Требуется установить	1	слева
79	8.2.1	Зона действия	II	-	0+552	Требуется установить	1	справа
80	8.2.1	Зона действия	II	-	0+960	Требуется установить	1	слева
81	8.2.1	Зона действия	II	-	1+035	Требуется установить	1	справа
82	8.2.1	Зона действия	II	-	1+100	Демонтировать	1	справа
83	8.2.1	Зона действия	II	-	1+100	Требуется установить	1	справа
84	8.2.1	Зона действия	II	-	1+200	Требуется установить	1	слева
85	8.2.1	Зона действия	II	-	1+270	Требуется установить	1	справа
86	8.2.1	Зона действия	II	-	1+280	Демонтировать	1	слева
87	8.2.1	Зона действия	II	-	1+280	Требуется установить	1	слева
		<b>Итого установлено:</b>					<b>0</b>	
		<b>Итого перенести:</b>					<b>0</b>	
		<b>Итого демонтировать:</b>					<b>2</b>	
		<b>Итого требуется установить:</b>					<b>8</b>	
		<b>Итого:</b>					<b>8</b>	
		<b>Всего установлено:</b>					<b>28</b>	
		<b>Всего перенести:</b>					<b>16</b>	
		<b>Всего демонтировать:</b>					<b>6</b>	
		<b>Всего требуется установить:</b>					<b>39</b>	
		<b>Всего:</b>					<b>83</b>	

Ведомость размещения искусственного освещения

Дорога: пгт. Тяжинский, ул. Луговая  
Участок: 0,000 - 1,721 км.

№ п/п	Начало участка, км+м	Конец участка, км+м	Объект установки	Количество опор / светильников	Протяженность, м		Расположение
					Проектируемые в соответствии с нормативными документами, м	Фактически установленные, м	
1	2	3	4	5	6	7	8
1	0+030	0+070	пгт. Тяжинский, ул. Луговая	2/2	40	0	Справа
2	0+110	0+111	пгт. Тяжинский, ул. Луговая	1/1	0	1	Справа
3	0+160	0+161	пгт. Тяжинский, ул. Луговая	1/1	0	1	Справа
4	0+200	0+201	пгт. Тяжинский, ул. Луговая	1/1	1	0	Справа
5	0+242	0+243	пгт. Тяжинский, ул. Луговая	1/1	0	1	Справа
6	0+282	0+283	пгт. Тяжинский, ул. Луговая	1/1	1	0	Справа
7	0+320	0+321	пгт. Тяжинский, ул. Луговая	1/1	0	1	Справа
8	0+388	0+389	пгт. Тяжинский, ул. Луговая	1/1	0	1	Справа
9	0+428	0+468	пгт. Тяжинский, ул. Луговая	2/2	40	0	Справа
10	0+512	0+513	пгт. Тяжинский, ул. Луговая	1/1	0	1	Справа
11	0+552	0+553	пгт. Тяжинский, ул. Луговая	1/1	1	0	Справа
12	0+611	0+612	пгт. Тяжинский, ул. Луговая	1/1	0	1	Справа
13	0+680	0+681	пгт. Тяжинский, ул. Луговая	1/1	0	1	Справа
14	0+735	0+736	пгт. Тяжинский, ул. Луговая	1/1	0	1	Справа
15	0+775	0+855	пгт. Тяжинский, ул. Луговая	3/3	80	0	Справа
16	0+912	0+913	пгт. Тяжинский, ул. Луговая	1/1	0	1	Справа
17	0+985	0+986	пгт. Тяжинский, ул. Луговая	1/1	0	1	Справа
18	1+030	1+031	пгт. Тяжинский, ул. Луговая	1/1	1	0	Слева
19	1+070	1+071	пгт. Тяжинский, ул. Луговая	1/1	0	1	Слева
20	1+115	1+116	пгт. Тяжинский, ул. Луговая	1/1	1	0	Слева
21	1+155	1+156	пгт. Тяжинский, ул. Луговая	1/1	0	1	Слева
22	1+185	1+186	пгт. Тяжинский, ул. Луговая	1/1	0	1	Слева
23	1+210	1+211	пгт. Тяжинский, ул. Луговая	1/1	1	0	Справа
24	1+255	1+256	пгт. Тяжинский, ул. Луговая	1/1	0	1	Слева
25	1+295	1+296	пгт. Тяжинский, ул. Луговая	1/1	1	0	Слева
26	1+360	1+361	пгт. Тяжинский, ул. Луговая	1/1	0	1	Слева
27	1+382	1+383	пгт. Тяжинский, ул. Луговая	1/1	0	1	Справа
28	1+422	1+462	пгт. Тяжинский, ул. Луговая	2/2	40	0	Справа
29	1+492	1+522	пгт. Тяжинский, ул. Луговая	2/2	0	30	Справа
30	1+585	1+586	пгт. Тяжинский, ул. Луговая	1/1	0	1	Справа
31	1+625	1+705	пгт. Тяжинский, ул. Луговая	3/3	80	0	Справа
Итого:				39/39	287	48	

Ведомость размещения остановочных пунктов маршрутных транспортных средств

Дорога: пгт. Тяжинский, ул. Луговая  
Участок: 0,000 - 1,721 км.

№ п/п	Адрес, км + м	Расположение	Наличие посадочных площадок, заездных карманов, павильонов		Наличие переходно - скоростных полос
			обустроено	отсутствует	
1	2	3	4	5	6
1	0+510	Слева	посадочная площадка, павильон	заездной карман	нет
2	0+562	Справа	посадочная площадка, павильон	заездной карман	нет
3	0+950	Слева	посадочная площадка, павильон	заездной карман	нет
4	1+045	Справа	посадочная площадка, павильон	заездной карман	нет
5	1+190	Слева	посадочная площадка, павильон	заездной карман	нет
6	1+280	Справа	посадочная площадка, павильон	заездной карман	нет

Ведомость размещения пешеходных ограждений

Дорога: пгт. Тяжинский, ул. Луговая  
Участок: 0,000 - 1,721 км.

№ п/п	Начало участка, км+м	Конец участка, км+м	Протяженность, м			Дата установки, г	Расположение	Тип	Высота, м	Зона расположения
			Проектируемые в соответствии с нормативными документами, м	Фактически установленные, м	Демонтировать, м					
1	2	3	4	5	6	7	8	9	10	11
1	1+160	1+210	50	0	0	-	Справа	Конструкция перильного типа	1.10	Детское образовательное учреждение
2	1+160	1+210	50	0	0	-	Слева	Конструкция перильного типа	1.10	Детское образовательное учреждение
3	1+214	1+264	50	0	0	-	Справа	Конструкция перильного типа	1.10	Детское образовательное учреждение
4	1+214	1+264	50	0	0	-	Слева	Конструкция перильного типа	1.10	Детское образовательное учреждение
Итого:			200	0	0					

Ведомость наличия светофорных объектов

Дорога: пгт. Тяжинский, ул. Луговая  
Участок: 0,000 - 1,721 км.

№ п/п	Адрес, км + м	Объект	Количество светофоров на объекте		Год установки	Расположение
			транспортных	пешеходных		
1	2	3	4	5	6	7
1	1+210	Пешеходный переход	2	0	-	Справа
2	1+214	Пешеходный переход	2	0	-	Слева
Итого:			4	0		

Ведомость размещения пешеходных дорожек (тротуаров)

Дорога: пгт. Тяжинский, ул. Луговая  
Участок: 0,000 - 1,721 км.

№	Начало участка, км+м	Конец участка, км+м	Объект установки	Расположение	Протяженность, м	
					Проектируемые в соответствии с нормативными документами, м	Фактически установленные, м
1	2	3	4	5	6	7
1	0+003	0+233	пгт. Тяжинский, ул. Луговая	Слева	230	0
2	0+003	0+234	пгт. Тяжинский, ул. Луговая	Справа	231	0
3	0+237	0+449	пгт. Тяжинский, ул. Луговая	Слева	212	0
4	0+237	0+449	пгт. Тяжинский, ул. Луговая	Справа	212	0
5	0+452	0+594	пгт. Тяжинский, ул. Луговая	Слева	142	0
6	0+452	0+595	пгт. Тяжинский, ул. Луговая	Справа	143	0
7	0+599	0+738	пгт. Тяжинский, ул. Луговая	Слева	139	0
8	0+599	0+743	пгт. Тяжинский, ул. Луговая	Справа	144	0
9	0+742	0+777	пгт. Тяжинский, ул. Луговая	Слева	35	0
10	0+748	0+841	пгт. Тяжинский, ул. Луговая	Справа	93	0
11	0+784	0+790	пгт. Тяжинский, ул. Луговая	Слева	6	0
12	0+806	0+990	пгт. Тяжинский, ул. Луговая	Слева	184	0
13	0+845	0+991	пгт. Тяжинский, ул. Луговая	Справа	146	0
14	0+993	1+368	пгт. Тяжинский, ул. Луговая	Слева	375	0
15	0+994	1+018	пгт. Тяжинский, ул. Луговая	Справа	24	0
16	1+022	1+059	пгт. Тяжинский, ул. Луговая	Справа	37	0
17	1+062	1+077	пгт. Тяжинский, ул. Луговая	Справа	15	0
18	1+080	1+369	пгт. Тяжинский, ул. Луговая	Справа	289	0
19	1+373	1+721	пгт. Тяжинский, ул. Луговая	Слева	348	0
20	1+374	1+719	пгт. Тяжинский, ул. Луговая	Справа	345	0
Итого:					3350	0

Ведомость объемов работ по установке дорожных знаков

Дорога: пгт. Тяжинский, ул. Луговая  
Участок: 0,000 - 1,721 км.

Номер знака по ГОСТ 52290-2004	Наименование знака	Количество, шт
1	2	3
	Предупреждающие знаки	
1.11.1	Опасный поворот	1
	ИТОГО по группе:	1
	Знаки приоритета	
2.1	Главная дорога	1
2.2	Конец главной дороги	1
2.4	Уступите дорогу	1
	ИТОГО по группе:	3
	Знаки особых предписаний	
5.16	Место остановки автобуса и(или) троллейбуса	3
5.19.1	Пешеходный переход	12
5.19.2	Пешеходный переход	12
	ИТОГО по группе:	27
	Знаки дополнительной информации(таблички)	
8.2.1	Зона действия	8
	ИТОГО по группе:	8
	ВСЕГО:	39

Ведомость наличия светофорных объектов

Дорога: пгт. Тяжинский, ул. Луговая  
Участок: 0,000 - 1,721 км.

№ п/п	Адрес, км + м	Объект	Количество светофоров на объекте								Расположение	
			транспортные				пешеходные					
			Проектируемые, шт	Фактически установленные, шт	Демонтируемые, шт	Потребность в установке, шт	Проектируемые, шт	Фактически установленные, шт	Демонтируемые, шт	Потребность в установке, шт		
1	2	3	4	5	6	7	8	9	10	11	12	
1	1+210	Пешеходный переход	2	0	0	2	0	0	0	0	0	Справа
2	1+214	Пешеходный переход	2	0	0	2	0	0	0	0	0	Слева
Итого:			4	0	0	4	0	0	0	0	0	



Ведомость размещения пешеходных переходов

Дорога: пгт. Тяжинский, ул. Луговая  
Участок: 0,000 - 1,721 км.

№ п/п	Адрес, км + м	Вид перехода	Расположение перехода	Наличие пешеходных дорожек от места остановки общественного тр-та до пешеходных переходов
1	2	3	4	5
1	0+012	нерегулируемый наземный	в одном уровне	нет
2	0+222	нерегулируемый наземный	в одном уровне	нет
3	0+536	нерегулируемый наземный	в одном уровне	нет
4	0+982	нерегулируемый наземный	в одном уровне	нет
5	1+008	нерегулируемый наземный	в одном уровне	нет
6	1+212	нерегулируемый наземный	в одном уровне	нет
7	1+388	нерегулируемый наземный	в одном уровне	нет

		количество
Итого:	наземных	7
	надземных в разных уровнях	0
	подземных в разных уровнях	0



**пгт. Тяжинский, ул. Октябрьская**

**0+000 –1+100**

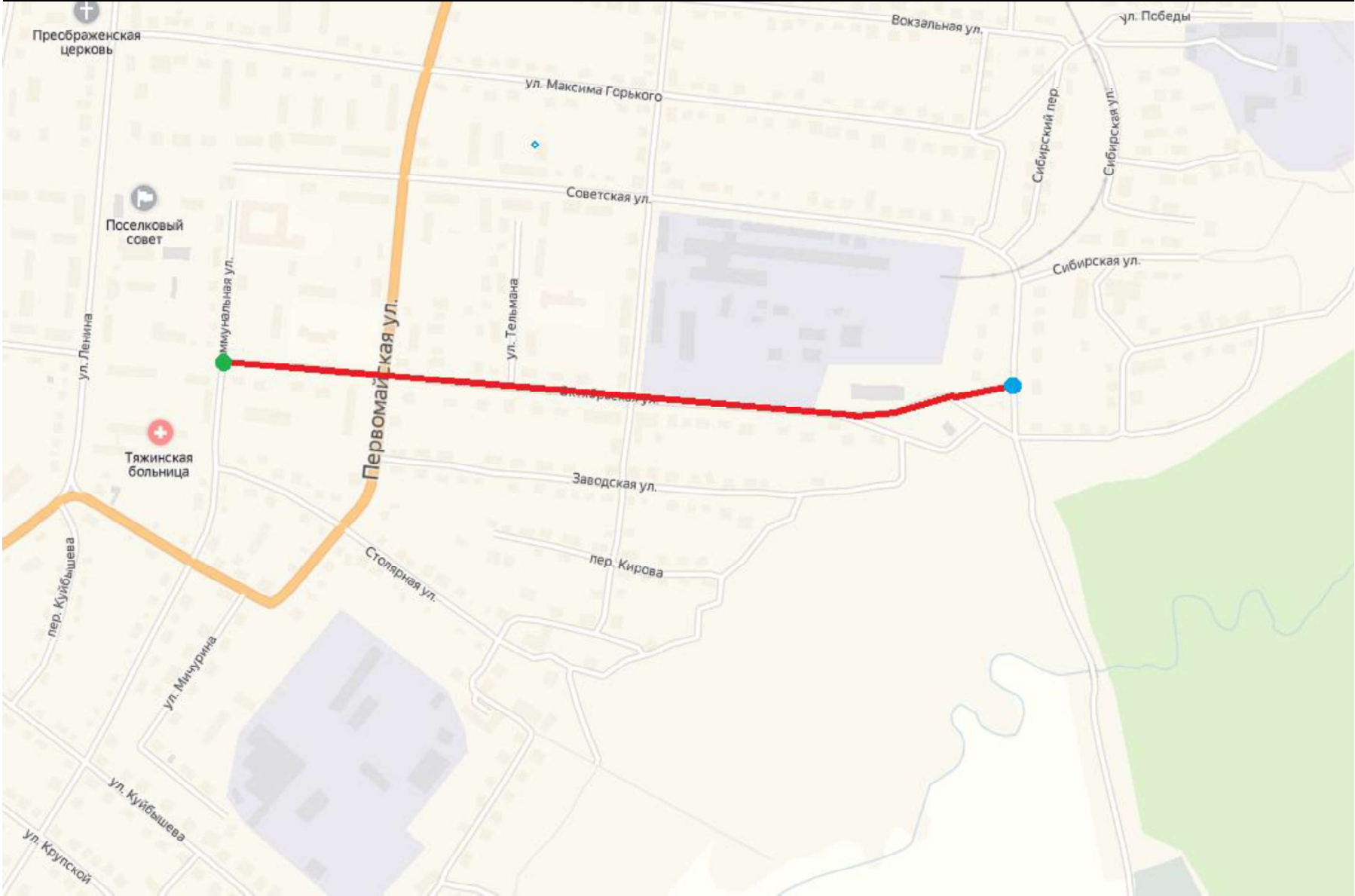


Схема размещения объекта

Место дислокации объекта:

Кемеровская область, Тяжинский район, пгт. Тяжинский, ул. Октябрьская



	Широта, N	Долгота, E
Начало	56.108478	88.518914
Конец	56.108142	88.536402



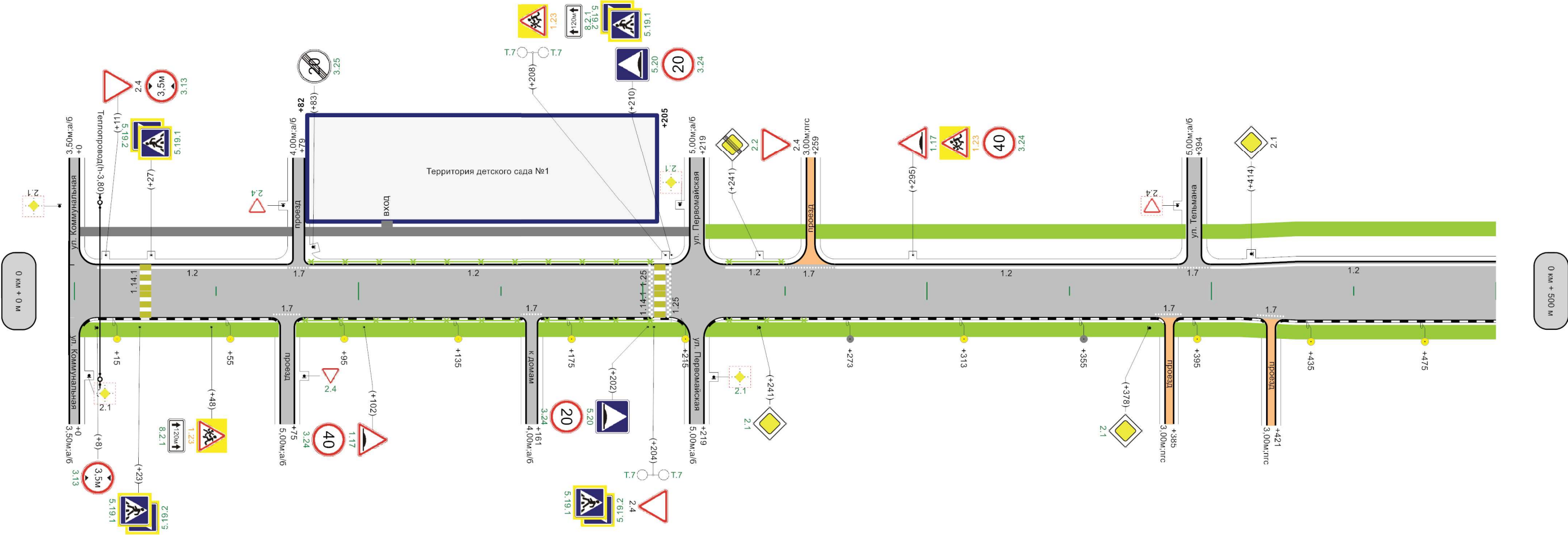
Условные обозначения

- начало участка дороги
- конец участка дороги
- траектория проезда дорожной лаборатории






Административный район																	
Элементы дороги в продольном профиле																	
Кривые в плане																	
Тротуары слева		ширина 1м, а/б, 2 - 77		ширина 1м, а/б, 81 - 217				н/д: ширина 1,5м, а/б, 222 - 391			н/д: ширина 1,5м, а/б, 396 - 500						
Дорожные ограждения и направляющие устройства слева		н/д: Металл, 82 - 204															
1-ая от осевой		1,2 8 - 75		1,7 75 - 83		1,2 83 - 210		1,2 229 - 250		1,7 250 - 268		1,2 268 - 388		1,7 388 - 400		1,2 400 - 500	
Видимость автомобиля в обратном направлении																	

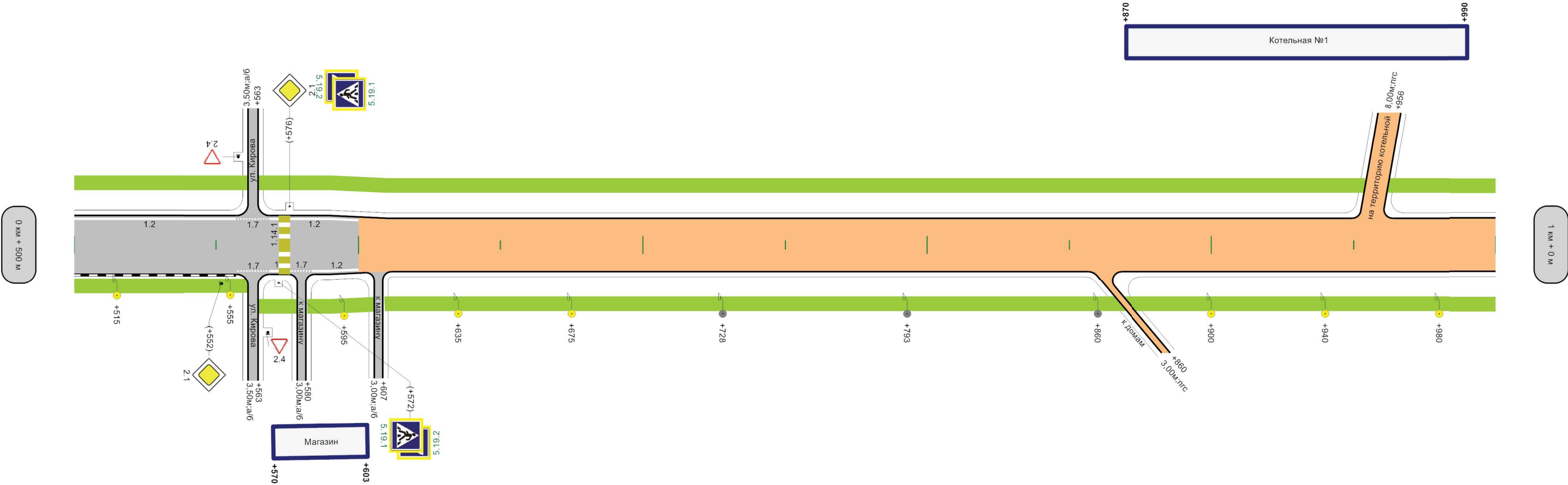
Разметка на участке:  
1.2 : 435,00 м  
1.7 : 76,00 м  
1.14.1 : 10,00 м  
1.25 : 5,00 м



Характеристики проезжей части		0,50-5,00-0,50										0,50-5,50-0,50	
Видимость автомобиля в прямом направлении													
1-ая от осевой		1,7 70 - 80		1,7 157 - 165		1,7 380 - 390				1,7 416 - 426			
Дорожные ограждения и направляющие устройства справа		н/д: Металл, 80 - 157				н/д: Металл, 165 - 204		н/д: Металл, 229 - 258					
Тротуары справа		н/д: ширина 1,5м, а/б, 2 - 72		н/д: ширина 1,5м, а/б, 78 - 159		н/д: ширина 1,5м, а/б, 163 - 216		н/д: ширина 1,5м, а/б, 222 - 384				н/д: ширина 1,5м, а/б, 386 - 420	н/д: ширина 1,5м, а/б, 423 - 500

Административный район										
Элементы дороги в продольном профиле										
Кривые в плане										
Тротуары слева	н/д: ширина 1,5м, а/б, 530 - 561				н/д: ширина 1,5м, а/б, 565 - 954				н/д: ширина 1,5м, а/б, 962 - 1000	
Дорожные ограждения и направляющие устройства слева										
 1-ая от осевой	1,2 500 - 557	1,7 557 - 569	1,2 569 - 600							
Видимость автомобиля в обратном направлении										

Разметка на участке:  
1.2 : 111,00 м  
1.7 : 32,00 м  
1.14.1 : 5,50 м

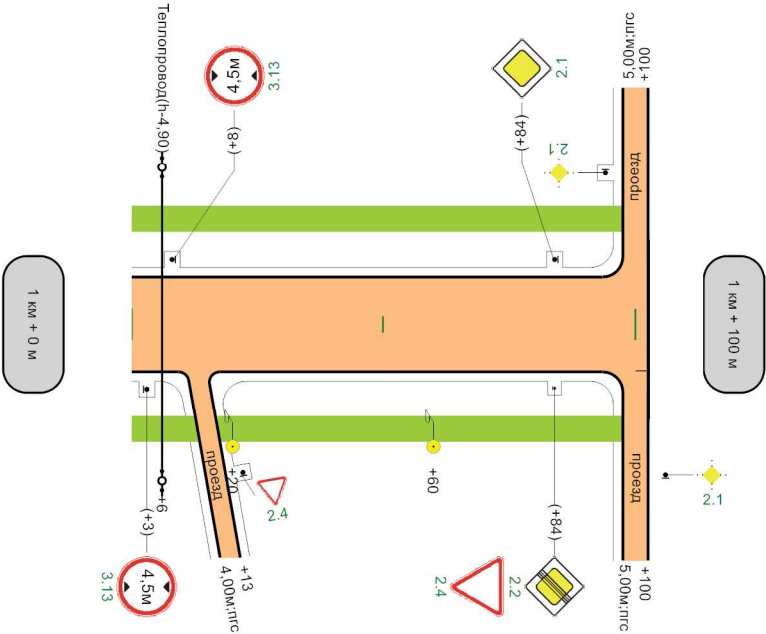


Характеристики проезжей части	0,50-5,50-0,50				0,09	0,50-5,00-0,50			
Видимость автомобиля в прямом направлении									
 1-ая от осевой	1,7 557 - 569	1,2 569 - 576	1,7 576 - 584	1,2 584 - 600					
Дорожные ограждения и направляющие устройства справа									
Тротуары справа	н/д: ширина 1,5м, а/б, 530 - 561	н/д: ширина 1,5м, а/б, 565 - 595	н/д: ширина 1,5м, а/б, 592 - 608			н/д: ширина 1,5м, а/б, 609 - 870		н/д: ширина 1,5м, а/б, 870 - 1000	



Разметка на участке:  
нет

Административный район	
Элементы дороги в продольном профиле	<div><div>20</div></div>
Кривые в плане	<div><div></div></div>
Тротуары слева	н/д: ширина 1,5м, а/б, 0 - 100
Дорожные ограждения и направляющие устройства слева	
Горизонтальная дорожная разметка слева	
Видимость автомобиля в обратном направлении	



Характеристики проезжей части	0.50-5.00-0.50	
Видимость автомобиля в прямом направлении		
Горизонтальная дорожная разметка справа		
Дорожные ограждения и направляющие устройства справа		
Тротуары справа	н/д: ширина 1,5м, а/б, 17 - 98	н/д: ширина 1,5м, а/б, 17 - 98



Ведомость дорожной разметки (горизонтальной)

Дорога: пгт. Тяжинский, ул. Октябрьская  
Участок: 0,000 - 1,100 км.

№ км	1.2(м)	1.7(м)	1.14.1(м)	1.25(м)	ИТОГО, м2
коэф.привед. к 1.1	1.000	0.500	32.000	0.160	
Ширина, м	0.10	0.10	4.00	0.40	
1	2	3	4	5	6
0 - 1	546.000	108.000	15.500	5.000	109.680
1 - 2	0.000	0.000	0.000	0.000	0.000
ИТОГО	546.000	108.000	15.500	5.000	109.680
ЛИН.КМ	0.546	0.108	0.016	0.005	
ПРИВЕД.КМ	0.546	0.054	0.496	0.001	
ПЛОЩАДЬ	54.600	5.400	49.600	0.080	109.680

# Ведомость размещения дорожных знаков

Дорога: пгт. Тяжинский, ул. Октябрьская  
Участок: 0,000 - 1,100 км.

№ п/п	Номер знака по ГОСТ Р 52290-2004	Наименование знака	Типоразмер знака	Площадь знаков, м2 (для знаков индивидуального проектирования)	Адрес, км + м	Установлено / требуется установить или демонтировать	Количество	Месторасположение
1	2	3	4	5	6	7	8	9
		<b>Предупреждающие знаки</b>						
1	1.17	Искусственная неровность	II	-	0+102	Требуется установить	1	справа
2	1.17	Искусственная неровность	II	-	0+295	Требуется установить	1	слева
3	1.23	Дети	II	-	0+046	Демонтировать	1	справа
4	1.23	Дети	II	-	0+048	Перенести	1	справа
5	1.23	Дети	II	-	0+208	Перенести	1	слева
6	1.23	Дети	II	-	0+295	Перенести	1	слева
		<b>Итого установлено:</b>					<b>0</b>	
		<b>Итого перенести:</b>					<b>3</b>	
		<b>Итого демонтировать:</b>					<b>1</b>	
		<b>Итого требуется установить:</b>					<b>2</b>	
		<b>Итого:</b>					<b>5</b>	
		<b>Знаки приоритета</b>						
7	2.1	Главная дорога	II	-	0+241	Требуется установить	1	справа
8	2.1	Главная дорога	II	-	0+378	Требуется установить	1	справа
9	2.1	Главная дорога	II	-	0+414	Установлено	1	слева
10	2.1	Главная дорога	II	-	0+552	Установлено	1	справа
11	2.1	Главная дорога	II	-	0+576	Установлено	1	слева
12	2.1	Главная дорога	II	-	1+084	Требуется установить	1	слева
13	2.1	Главная дорога	II	-	1+100	Требуется установить	1	слева на пересечении
14	2.1	Главная дорога	II	-	1+100	Требуется установить	1	справа на пересечении
15	2.2	Конец главной дороги	II	-	0+241	Требуется установить	1	слева
16	2.2	Конец главной дороги	II	-	1+084	Требуется установить	1	справа
17	2.4	Уступите дорогу	II	-	0+011	Установлено	1	слева
18	2.4	Уступите дорогу	II	-	0+075	Требуется установить	1	справа на примыкании
19	2.4	Уступите дорогу	II	-	0+079	Требуется установить	1	слева на примыкании
20	2.4	Уступите дорогу	II	-	0+204	Установлено	1	справа
21	2.4	Уступите дорогу	II	-	0+241	Установлено	1	слева
22	2.4	Уступите дорогу	II	-	0+563	Установлено	1	слева на пересечении
23	2.4	Уступите дорогу	II	-	0+563	Установлено	1	справа на пересечении
24	2.4	Уступите дорогу	II	-	1+013	Требуется установить	1	справа на примыкании
25	2.4	Уступите дорогу	II	-	1+084	Требуется установить	1	справа
		<b>Итого установлено:</b>					<b>8</b>	
		<b>Итого перенести:</b>					<b>0</b>	
		<b>Итого демонтировать:</b>					<b>0</b>	
		<b>Итого требуется установить:</b>					<b>11</b>	
		<b>Итого:</b>					<b>19</b>	
		<b>Запрещающие знаки</b>						
26	3.13	Ограничение высоты	II	-	0+008	Требуется установить	1	справа
27	3.13	Ограничение высоты	II	-	0+011	Требуется установить	1	слева
28	3.13	Ограничение высоты	II	-	1+003	Требуется установить	1	справа

29	3.13	Ограничение высоты	II	-	1+008	Требуется установить	1	слева
30	3.24	Ограничение максимальной скорости	II	-	0+102	Требуется установить	1	справа
31	3.24	Ограничение максимальной скорости	II	-	0+202	Требуется установить	1	справа
32	3.24	Ограничение максимальной скорости	II	-	0+210	Требуется установить	1	слева
33	3.24	Ограничение максимальной скорости	II	-	0+295	Требуется установить	1	слева
34	3.25	Конец зоны ограничения максимальной скорости	II	-	0+083	Требуется установить	1	слева
		<b>Итого установлено:</b>					<b>0</b>	
		<b>Итого перенести:</b>					<b>0</b>	
		<b>Итого демонтировать:</b>					<b>0</b>	
		<b>Итого требуется установить:</b>					<b>9</b>	
		<b>Итого:</b>					<b>9</b>	
		<b>Знаки особых предписаний</b>						
35	5.19.1	Пешеходный переход	II	-	0+023	Требуется установить	1	справа
36	5.19.1	Пешеходный переход	II	-	0+027	Требуется установить	1	слева
37	5.19.1	Пешеходный переход	II	-	0+204	Требуется установить	1	справа
38	5.19.1	Пешеходный переход	II	-	0+208	Требуется установить	1	слева
39	5.19.1	Пешеходный переход	II	-	0+572	Требуется установить	1	справа
40	5.19.1	Пешеходный переход	II	-	0+576	Требуется установить	1	слева
41	5.19.2	Пешеходный переход	II	-	0+023	Требуется установить	1	справа
42	5.19.2	Пешеходный переход	II	-	0+027	Требуется установить	1	слева
43	5.19.2	Пешеходный переход	II	-	0+204	Требуется установить	1	справа
44	5.19.2	Пешеходный переход	II	-	0+208	Требуется установить	1	слева
45	5.19.2	Пешеходный переход	II	-	0+572	Требуется установить	1	справа
46	5.19.2	Пешеходный переход	II	-	0+576	Требуется установить	1	слева
47	5.20	Искусственная неровность	II	-	0+202	Требуется установить	1	справа
48	5.20	Искусственная неровность	II	-	0+210	Требуется установить	1	слева
		<b>Итого установлено:</b>					<b>0</b>	
		<b>Итого перенести:</b>					<b>0</b>	
		<b>Итого демонтировать:</b>					<b>0</b>	
		<b>Итого требуется установить:</b>					<b>14</b>	
		<b>Итого:</b>					<b>14</b>	
		<b>Знаки дополнительной информации(таблички)</b>						
49	8.2.1	Зона действия	II	-	0+048	Требуется установить	1	справа
50	8.2.1	Зона действия	II	-	0+082	Демонтировать	1	справа
51	8.2.1	Зона действия	II	-	0+205	Демонтировать	1	слева
52	8.2.1	Зона действия	II	-	0+208	Требуется установить	1	слева
		<b>Итого установлено:</b>					<b>0</b>	
		<b>Итого перенести:</b>					<b>0</b>	
		<b>Итого демонтировать:</b>					<b>2</b>	
		<b>Итого требуется установить:</b>					<b>2</b>	
		<b>Итого:</b>					<b>2</b>	
		<b>Всего установлено:</b>					<b>8</b>	
		<b>Всего перенести:</b>					<b>3</b>	

		Всего демонтировать:					3	
		Всего требуется установить:					38	
		Всего:					49	

Ведомость размещения искусственного освещения

Дорога: пгт. Тяжинский, ул. Октябрьская  
Участок: 0,000 - 1,100 км.

№ п/п	Начало участка, км+м	Конец участка, км+м	Объект установки	Количество опор / светильников	Протяженность, м		Расположение
					Проектируемые в соответствии с нормативными документами, м	Фактически установленные, м	
1	2	3	4	5	6	7	8
1	0+015	0+215	пгт. Тяжинский, ул. Октябрьская	6/6	200	0	Справа
2	0+273	0+274	пгт. Тяжинский, ул. Октябрьская	1/1	0	1	Справа
3	0+313	0+314	пгт. Тяжинский, ул. Октябрьская	1/1	1	0	Справа
4	0+355	0+356	пгт. Тяжинский, ул. Октябрьская	1/1	0	1	Справа
5	0+395	0+555	пгт. Тяжинский, ул. Октябрьская	5/5	160	0	Справа
6	0+595	0+675	пгт. Тяжинский, ул. Октябрьская	3/3	80	0	Справа
7	0+728	0+729	пгт. Тяжинский, ул. Октябрьская	1/1	0	1	Справа
8	0+793	0+794	пгт. Тяжинский, ул. Октябрьская	1/1	0	1	Справа
9	0+860	0+861	пгт. Тяжинский, ул. Октябрьская	1/1	0	1	Справа
10	0+900	1+060	пгт. Тяжинский, ул. Октябрьская	5/5	160	0	Справа
Итого:				25/25	601	5	

Ведомость размещения пешеходных ограждений

Дорога: пгт. Тяжинский, ул. Октябрьская  
Участок: 0,000 - 1,100 км.

№ п/п	Начало участка, км+м	Конец участка, км+м	Протяженность, м			Дата установки, г	Расположение	Тип	Высота, м	Зона расположения
			Проектируемые в соответствии с нормативными документами. м	Фактически установленные, м	Демонтировать, м					
1	2	3	4	5	6	7	8	9	10	11
1	0+080	0+157	77	0	0	-	Справа	Конструкция перильного типа	1.10	Детское образовательное учреждение
2	0+082	0+204	122	0	0	-	Слева	Конструкция перильного типа	1.10	Детское образовательное учреждение
3	0+165	0+204	39	0	0	-	Справа	Конструкция перильного типа	1.10	Детское образовательное учреждение
4	0+229	0+250	21	0	0	-	Слева	Конструкция перильного типа	1.10	Детское образовательное учреждение
5	0+229	0+258	29	0	0	-	Справа	Конструкция перильного типа	1.10	Детское образовательное учреждение
Итого:			288	0	0					



Ведомость наличия светофорных объектов

Дорога: пгт. Тяжинский, ул. Октябрьская  
Участок: 0,000 - 1,100 км.

№ п/п	Адрес, км + м	Объект	Количество светофоров на объекте		Год установки	Расположение
			транспортных	пешеходных		
1	2	3	4	5	6	7
1	0+204	Пешеходный переход	2	0	-	Справа
2	0+208	Пешеходный переход	2	0	-	Слева
Итого:			4	0		

Ведомость размещения пешеходных дорожек (тротуаров)

Дорога: пгт. Тяжинский, ул. Октябрьская  
Участок: 0,000 - 1,100 км.

№	Начало участка, км+м	Конец участка, км+м	Объект установки	Расположение	Протяженность, м	
					Проектируемые в соответствии с нормативными документами, м	Фактически установленные, м
1	2	3	4	5	6	7
1	0+000	0+0-2	пгт. Тяжинский, ул. Октябрьская	Слева	0	-2
2	0+002	0+072	пгт. Тяжинский, ул. Октябрьская	Справа	70	0
3	0+002	0+077	пгт. Тяжинский, ул. Октябрьская	Слева	0	75
4	0+078	0+159	пгт. Тяжинский, ул. Октябрьская	Справа	81	0
5	0+081	0+217	пгт. Тяжинский, ул. Октябрьская	Слева	0	136
6	0+163	0+216	пгт. Тяжинский, ул. Октябрьская	Справа	53	0
7	0+222	0+384	пгт. Тяжинский, ул. Октябрьская	Справа	162	0
8	0+222	0+391	пгт. Тяжинский, ул. Октябрьская	Слева	169	0
9	0+386	0+420	пгт. Тяжинский, ул. Октябрьская	Справа	34	0
10	0+396	0+561	пгт. Тяжинский, ул. Октябрьская	Слева	165	0
11	0+423	0+561	пгт. Тяжинский, ул. Октябрьская	Справа	138	0
12	0+565	0+579	пгт. Тяжинский, ул. Октябрьская	Справа	14	0
13	0+565	0+954	пгт. Тяжинский, ул. Октябрьская	Слева	389	0
14	0+582	0+606	пгт. Тяжинский, ул. Октябрьская	Справа	24	0
15	0+609	0+870	пгт. Тяжинский, ул. Октябрьская	Справа	261	0
16	0+870	1+014	пгт. Тяжинский, ул. Октябрьская	Справа	144	0
17	0+962	1+100	пгт. Тяжинский, ул. Октябрьская	Слева	138	0
18	1+017	1+098	пгт. Тяжинский, ул. Октябрьская	Справа	81	0
Итого:					1923	209

Ведомость объемов работ по установке дорожных знаков

Дорога: пгт. Тяжинский, ул. Октябрьская  
Участок: 0,000 - 1,100 км.

Номер знака по ГОСТ 52290-2004	Наименование знака	Количество, шт
1	2	3
	Предупреждающие знаки	
1.17	Искусственная неровность	2
	ИТОГО по группе:	2
	Знаки приоритета	
2.1	Главная дорога	5
2.2	Конец главной дороги	2
2.4	Уступите дорогу	4
	ИТОГО по группе:	11
	Запрещающие знаки	
3.13	Ограничение высоты	4
3.24	Ограничение максимальной скорости	4
3.25	Конец зоны ограничения максимальной скорости	1
	ИТОГО по группе:	9
	Знаки особых предписаний	
5.19.1	Пешеходный переход	6
5.19.2	Пешеходный переход	6
5.20	Искусственная неровность	2
	ИТОГО по группе:	14
	Знаки дополнительной информации(таблички)	
8.2.1	Зона действия	2
	ИТОГО по группе:	2
	ВСЕГО:	38

Ведомость наличия светофорных объектов

Дорога: пгт. Тяжинский, ул. Октябрьская  
Участок: 0,000 - 1,100 км.

№ п/п	Адрес, км + м	Объект	Количество светофоров на объекте								Расположение
			транспортные				пешеходные				
			Проектируемые, шт	Фактически установленные, шт	Демонтируемые, шт	Потребность в установке, шт	Проектируемые, шт	Фактически установленные, шт	Демонтируемые, шт	Потребность в установке, шт	
1	2	3	4	5	6	7	8	9	10	11	12
1	0+204	Пешеходный переход	2	0	0	2	0	0	0	0	Справа
2	0+208	Пешеходный переход	2	0	0	2	0	0	0	0	Слева
Итого:			4	0	0	4	0	0	0	0	

Ведомость размещения пешеходных переходов

Дорога: пгт. Тяжинский, ул. Октябрьская  
Участок: 0,000 - 1,100 км.

№ п/п	Адрес, км + м	Вид перехода	Расположение перехода	Наличие пешеходных дорожек от места остановки общественного тр-та до пешеходных переходов
1	2	3	4	5
1	0+025	нерегулируемый наземный	в одном уровне	нет
2	0+206	нерегулируемый наземный	в одном уровне	нет
3	0+574	нерегулируемый наземный	в одном уровне	нет

		количество
Итого:	наземных	3
	надземных в разных уровнях	0
	подземных в разных уровнях	0

Ведомость размещения искусственных неровностей

Дорога: пгт. Тяжинский, ул. Октябрьская  
Участок: 0,000 - 1,100 км.

№ п/п	Адрес, км + м	Расположение	Конструкция	Размеры				Населенный пункт	Признак существования
				Длина, м	Ширина, м	Высота, м	Объем, м3		
1	2	3	4	5	6	7	8	9	10
1	0+202	С обеих сторон	Монолитная	8.00	5.00	0.07	2.80	пгт. Тяжинский	Проектируемый
Итого:							2.80		

**пгт. Тяжинский, ул. Первомайская**

**0+000 –1+031**



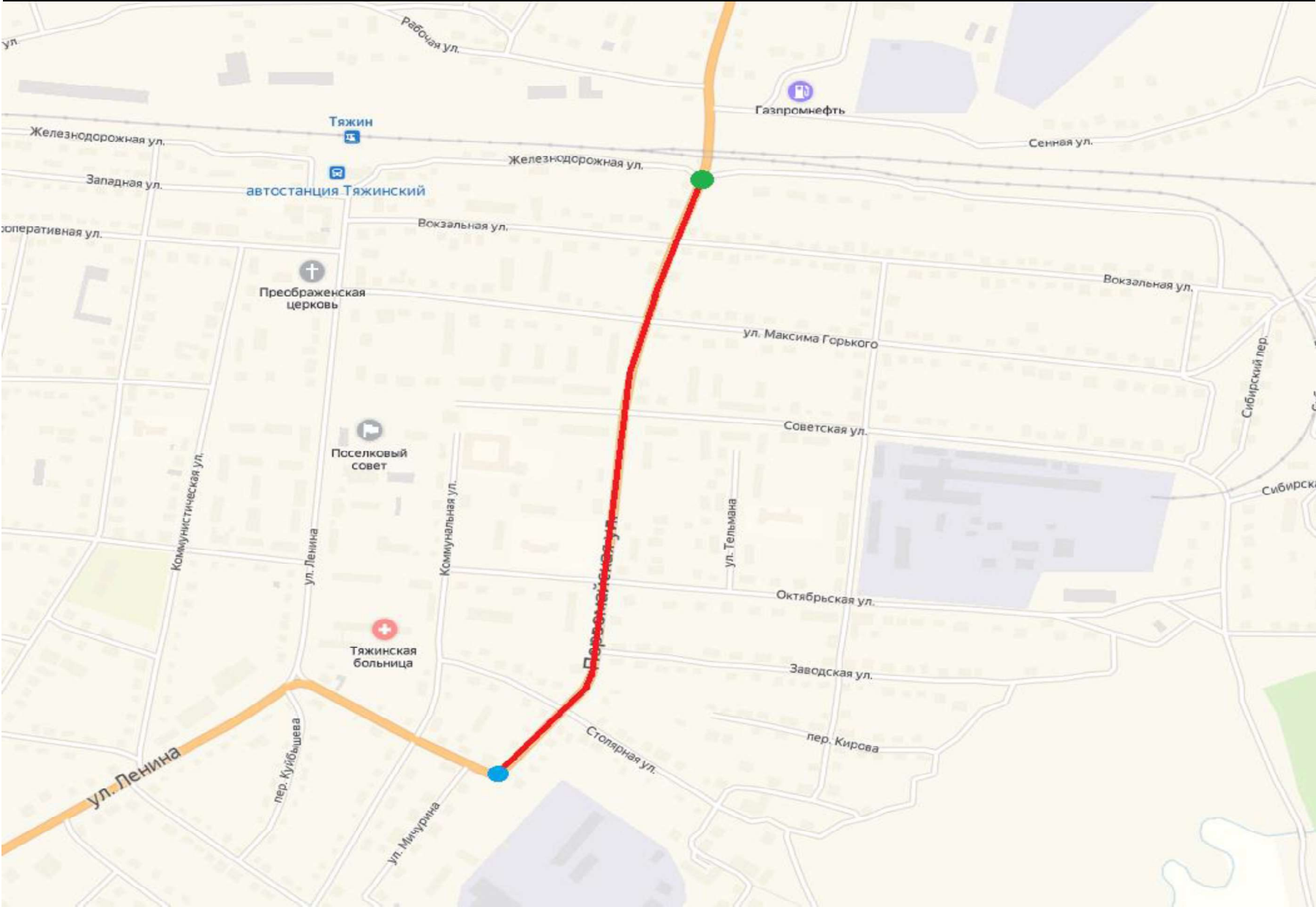


Схема размещения объекта

Место дислокации объекта:

Кемеровская область, Тяжинский район, пгт. Тяжинский, ул. Первомайская




	Широта, N	Долгота, E
Начало	56.114145	88.524661
Конец	56.105523	88.519990



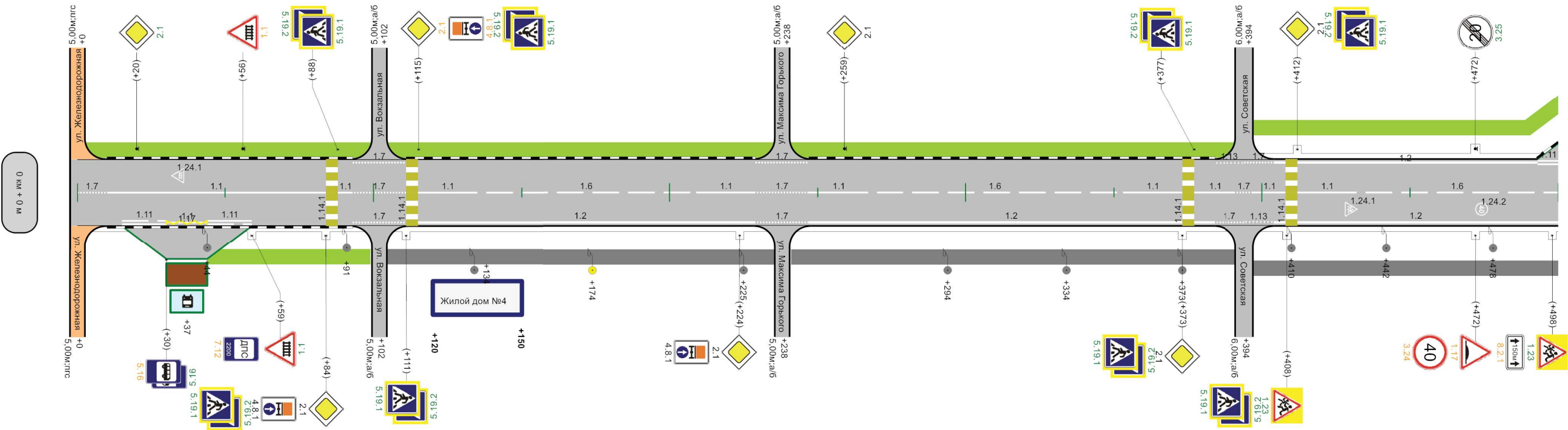
Условные обозначения

- начало участка дороги
- конец участка дороги
- траектория проезда дорожной лаборатории





Административный район												
Элементы дороги в продольном профиле												
Кривые в плане												
Тротуары слева		н/д: ширина 1,5м, а/б, 3 - 99		н/д: ширина 1,5м, а/б, 105 - 236			н/д: ширина 1,5м, а/б, 241 - 391			н/д: ширина 1,5м, а/б, 397 - 500		
Дорожные ограждения и направляющие устройства слева												
	1-ая от осевой	1,7 93 - 111		1,7 229 - 247			1,13 384 - 394 1,7 394 - 404			1,2 404 - 493		1,11 493 - 500
Видимость автомобиля в обратном направлении												

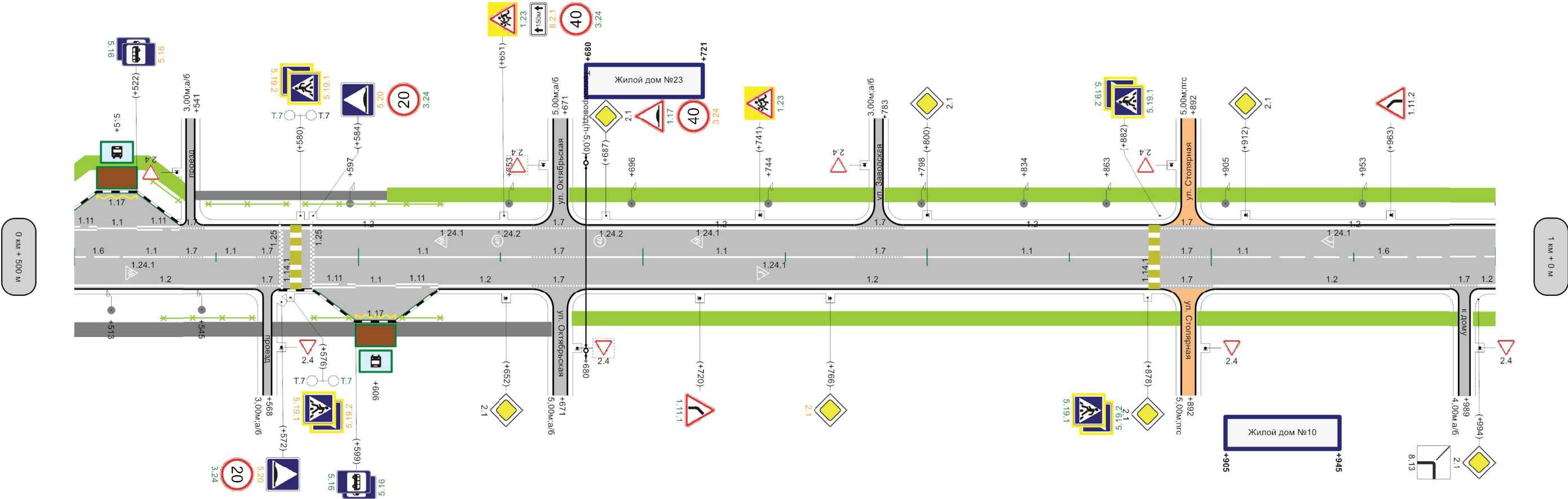
Разметка на участке:  
1.1 : 218,00 м  
1.2 : 440,00 м  
1.6 : 228,00 м  
1.7 : 144,00 м  
1.11 : 37,00 м  
1.13 : 20,00 м  
1.14.1 : 24,00 м  
1.17 : 14,00 м  
1.24.1 : 2,00 шт  
1.24.2 : 1,00 шт




Характеристики проезжей части		0,50-6,00-0,50																	
Видимость автомобиля в прямом направлении																			
Горизонтальная дорожная разметка справа	осевая	1,7 0 - 10	1,1 10 - 84		1,1 88 - 9	1,7 93 - 111	1,1 115 - 135	1,6 135 - 209	1,1 209 - 229	1,7 229 - 247	1,1 247 - 267	1,6 267 - 353	1,1 353 - 373	1,1 377 - 391	1,2 397 - 408	1,1 412 - 432	1,6 432 - 500		
	1-ая от осевой		1,1 15 - 30	1,1 30 - 44	1,11 44 - 59	1,7 93 - 111	1,2 111 - 229		1,7 229 - 247		1,2 247 - 384		1,7 384 - 394	1,13 394 - 404		1,2 404 - 500			
	2-ая от осевой			1,17 30 - 44															
Дорожные ограждения и направляющие устройства справа																			
Тротуары справа		н/д: ширина 1,5м, а/б, 44 - 99				ширина 1,5м, а/б, 104 - 236						ширина 1,5м, а/б, 241 - 391						ширина 1,5м, а/б, 397 - 500	

Административный район													
Элементы дороги в продольном профиле													
Кривые в плане													
Тротуары слева		н/д: ширина 1,5м, а/б, 500 - 539   ширина 1м, а/б, 542 - 610   н/д: ширина 1,5м, а/б, 610 - 668   н/д: ширина 1,5м, а/б, 674 - 762   н/д: ширина 1,5м, а/б, 785 - 890   н/д: ширина 1,5м, а/б, 895 - 1000											
Дорожные ограждения и направляющие устройства слева		н/д: Металл, 539 - 542   н/д: Металл, 546 - 576   н/д: Металл, 580 - 630											
Поперечный разрез проезжей части	2-ая от осевой	1,17 508 - 522   1,1 508 - 522   1,11 522 - 537   1,7 537 - 546   1,2 546 - 661   1,7 661 - 680   1,2 680 - 775   1,7 775 - 792   1,2 792 - 882   1,7 882 - 901   1,2 901 - 1000											
	1-ая от осевой	1,11 509 - 508   1,1 508 - 522   1,11 522 - 537   1,7 537 - 546   1,2 546 - 661   1,7 661 - 680   1,2 680 - 775   1,7 775 - 792   1,2 792 - 882   1,7 882 - 901   1,2 901 - 1000											
Видимость автомобиля в обратном направлении													

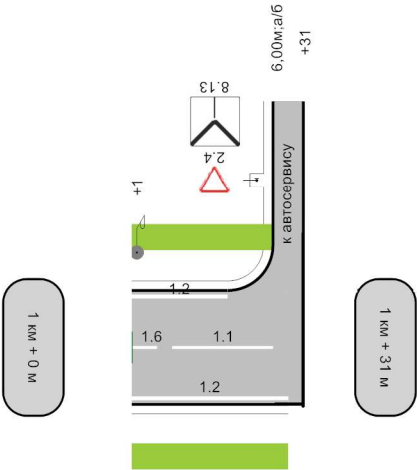
Разметка на участке:  
1.1 : 344,00 м  
1.2 : 787,00 м  
1.6 : 96,00 м  
1.7 : 192,00 м  
1.11 : 53,00 м  
1.14.1 : 12,00 м  
1.17 : 28,00 м  
1.24.1 : 5,00 шт  
1.24.2 : 2,00 шт  
1.25 : 6,00 м




Характеристики проезжей части		0,50-6,00-0,50																							
Видимость автомобиля в прямом направлении																									
Поперечный разрез проезжей части	осевая	1,6 500 - 517	1,1 517 - 537	1,7 537 - 546	1,1 546 - 564	1,7 564 - 572	1,1 584 - 661			1,7 661 - 680	1,1 680 - 775			1,7 775 - 792	1,1 792 - 878			1,7 882 - 901	1,1 901 - 921	1,6 921 - 1000					
	1-ая от осевой	1,2 500 - 564		1,7 564 - 572		1,11 584 - 599		1,1 599 - 613	1,11 613 - 628	1,2 628 - 661		1,7 661 - 680	1,2 680 - 882				1,7 882 - 901	1,2 901 - 984			1,7 984 - 994	1,7 994 - 1000			
	2-ая от осевой															1,17 599 - 613									
Дорожные ограждения и направляющие устройства справа				н/д: Металл, 530 - 564				н/д: Металл, 580 - 598				н/д: Металл, 614 - 630													
Тротуары справа		ширина 1,5м, а/б, 500 - 567				ширина 1,5м, а/б, 569 - 668								н/д: ширина 1,5м, а/б, 675 - 890								н/д: ширина 1,5м, а/б, 895 - 987			

Административный район			
Элементы дороги в продольном профиле		22	
Кривые в плане			
Тротуары слева		н/д: ширина 1,5м, а/б, 0 - 28	
Дорожные ограждения и направляющие устройства слева			
	1-ая от осевой	1,2 0 - 19	
Видимость автомобиля в обратном направлении			

Разметка на участке:  
1.1 : 20,00 м  
1.2 : 50,00 м  
1.6 : 8,00 м



Характеристики проезжей части		0,50-6,00-0,50	
Видимость автомобиля в прямом направлении			
	осевая	1,6 0 - 8	1,1 8 - 28
	1-ая от осевой	1,2 0 - 31	
Дорожные ограждения и направляющие устройства справа			
Тротуары справа		н/д: ширина 1,5м, а/б, 0 - 31	



Ведомость дорожной разметки (горизонтальной)

Дорога: пгт. Тяжинский, ул. Первомайская  
Участок: 0,000 - 1,031 км.

№ км	1.1(м)	1.2(м)	1.6(м)	1.7(м)	1.11(м)	1.13(м)	1.14.1(м)	1.17(м)	1.24.1(шт)			1.24.2(шт)	1.25(м)	ИТОГО, м2
коэф.привед. к 1.1	1.000	1.000	0.750	0.500	1.750	0.250	32.000	1.750	1.000	1.550	1.360	1.910	0.160	
Ширина, м	0.10	0.10	0.10	0.10	0.10	0.60	4.00	0.10	1.00	1.00	1.00	1.00	0.40	
1	2	3	4	5	6	7	8	9	10	11	12	13	14	15
0 - 1	562.000	1227.000	324.000	336.000	90.000	20.000	36.000	42.000	1.000	2.000	1.000	1.000	6.000	366.266
1 - 2	20.000	50.000	8.000	0.000	0.000	0.000	0.000	0.000	0.000	0.000	0.000	0.000	0.000	7.600
ИТОГО	582.000	1277.000	332.000	336.000	90.000	20.000	36.000	42.000	1.000	2.000	1.000	1.000	6.000	373.866
ЛИН.КМ	0.582	1.277	0.332	0.336	0.090	0.020	0.036	0.042	0.000	0.000	0.000	0.000	0.006	
ПРИВЕД.КМ	0.582	1.277	0.249	0.168	0.158	0.005	1.152	0.074	0.000	0.000	0.000	0.000	0.001	
ПЛОЩАДЬ	58.200	127.700	24.900	16.800	15.750	0.500	115.200	7.350	1.000	3.100	1.360	1.910	0.096	373.866

Ведомость размещения дорожных знаков

Дорога: пгт. Тяжинский, ул. Первомайская  
Участок: 0,000 - 1,031 км.

№ п/п	Номер знака по ГОСТ Р 52290-2004	Наименование знака	Типоразмер знака	Площадь знаков, м2 (для знаков индивидуального проектирования)	Адрес, км + м	Установлено / требуется установить или демонтировать	Количество	Месторасположение
1	2	3	4	5	6	7	8	9
		Предупреждающие знаки						
1	1.1	Железнодорожный переезд со шлагбаумом	II	-	0+056	Перенести	1	слева
2	1.1	Железнодорожный переезд со шлагбаумом	II	-	0+059	Требуется установить	1	справа
3	1.11.1	Опасный поворот	II	-	0+720	Требуется установить	1	справа
4	1.11.2	Опасный поворот	II	-	0+963	Установлено	1	слева
5	1.17	Искусственная неровность	II	-	0+472	Перенести	1	справа
6	1.17	Искусственная неровность	II	-	0+687	Требуется установить	1	слева
7	1.23	Дети	II	-	0+363	Демонтировать	1	справа
8	1.23	Дети	II	-	0+408	Требуется установить	1	справа
9	1.23	Дети	II	-	0+423	Демонтировать	1	справа
10	1.23	Дети	II	-	0+498	Требуется установить	1	справа
11	1.23	Дети	II	-	0+651	Требуется установить	1	слева
12	1.23	Дети	II	-	0+687	Демонтировать	1	слева
13	1.23	Дети	II	-	0+707	Демонтировать	1	слева
14	1.23	Дети	II	-	0+741	Требуется установить	1	слева
15	1.23	Дети	II	-	0+748	Демонтировать	1	слева
		Итого установлено:					1	
		Итого перенести:					2	
		Итого демонтировать:					5	
		Итого требуется установить:					7	
		Итого:					10	
		Знаки приоритета						
16	2.1	Главная дорога	II	-	0+020	Требуется установить	1	слева
17	2.1	Главная дорога	II	-	0+084	Установлено	1	справа
18	2.1	Главная дорога	II	-	0+115	Перенести	1	слева
19	2.1	Главная дорога	II	-	0+224	Установлено	1	справа
20	2.1	Главная дорога	II	-	0+259	Установлено	1	слева
21	2.1	Главная дорога	II	-	0+373	Установлено	1	справа
22	2.1	Главная дорога	II	-	0+412	Установлено	1	слева
23	2.1	Главная дорога	II	-	0+652	Установлено	1	справа
24	2.1	Главная дорога	II	-	0+687	Установлено	1	слева
25	2.1	Главная дорога	II	-	0+766	Перенести	1	справа
26	2.1	Главная дорога	II	-	0+800	Установлено	1	слева
27	2.1	Главная дорога	II	-	0+878	Установлено	1	справа
28	2.1	Главная дорога	II	-	0+912	Установлено	1	слева
29	2.1	Главная дорога	II	-	0+994	Установлено	1	справа
30	2.4	Уступите дорогу	II	-	0+000	Установлено	1	слева на пересечении
31	2.4	Уступите дорогу	II	-	0+000	Установлено	1	справа на пересечении
32	2.4	Уступите дорогу	II	-	0+238	Установлено	1	слева на пересечении



33	2.4	Уступите дорогу	II	-	0+238	Установлено	1	справа на пересечении
34	2.4	Уступите дорогу	II	-	0+394	Установлено	1	слева на пересечении
35	2.4	Уступите дорогу	II	-	0+394	Установлено	1	справа на пересечении
36	2.4	Уступите дорогу	II	-	0+541	Установлено	1	слева на примыкании
37	2.4	Уступите дорогу	II	-	0+568	Установлено	1	справа на примыкании
38	2.4	Уступите дорогу	II	-	0+783	Установлено	1	слева на примыкании
39	2.4	Уступите дорогу	II	-	0+892	Установлено	1	слева на пересечении
40	2.4	Уступите дорогу	II	-	0+892	Установлено	1	справа на пересечении
41	2.4	Уступите дорогу	II	-	0+989	Установлено	1	справа на примыкании
42	2.4	Уступите дорогу	II	-	1+031	Установлено	1	слева на примыкании
		<b>Итого установлено:</b>					<b>24</b>	
		<b>Итого перенести:</b>					<b>2</b>	
		<b>Итого демонтировать:</b>						
		<b>Итого требуется установить:</b>					<b>1</b>	
		<b>Итого:</b>					<b>27</b>	
		<b>Запрещающие знаки</b>						
43	3.24	Ограничение максимальной скорости	II	-	0+472	Перенести	1	справа
44	3.24	Ограничение максимальной скорости	II	-	0+572	Требуется установить	1	справа
45	3.24	Ограничение максимальной скорости	II	-	0+584	Требуется установить	1	слева
46	3.24	Ограничение максимальной скорости	II	-	0+651	Требуется установить	1	слева
47	3.24	Ограничение максимальной скорости	II	-	0+687	Перенести	1	слева
48	3.25	Конец зоны ограничения максимальной скорости	II	-	0+472	Требуется установить	1	слева
		<b>Итого установлено:</b>						
		<b>Итого перенести:</b>					<b>2</b>	
		<b>Итого демонтировать:</b>						
		<b>Итого требуется установить:</b>					<b>4</b>	
		<b>Итого:</b>					<b>6</b>	
		<b>Предписывающие знаки</b>						
49	4.8.1	Направление движения транспортных средств с опасными грузами	II	-	0+084	Установлено	1	справа
50	4.8.1	Направление движения транспортных средств с опасными грузами	II	-	0+115	Перенести	1	слева
51	4.8.1	Направление движения транспортных средств с опасными грузами	II	-	0+224	Установлено	1	справа
		<b>Итого установлено:</b>					<b>2</b>	
		<b>Итого перенести:</b>					<b>1</b>	
		<b>Итого демонтировать:</b>						
		<b>Итого требуется установить:</b>						
		<b>Итого:</b>					<b>3</b>	
		<b>Знаки особых предписаний</b>						
52	5.16	Место остановки автобуса и(или) троллейбуса	II	-	0+030	Перенести	1	справа
53	5.16	Место остановки автобуса и(или) троллейбуса	II	-	0+030	Требуется установить	1	справа

54	5.16	Место остановки автобуса и(или) троллейбуса	II	-	0+522	Перенести	1	слева
55	5.16	Место остановки автобуса и(или) троллейбуса	II	-	0+522	Требуется установить	1	слева
56	5.16	Место остановки автобуса и(или) троллейбуса	II	-	0+599	Требуется установить	2	справа
57	5.19.1	Пешеходный переход	II	-	0+084	Требуется установить	1	справа
58	5.19.1	Пешеходный переход	II	-	0+088	Требуется установить	1	слева
59	5.19.1	Пешеходный переход	II	-	0+111	Требуется установить	1	справа
60	5.19.1	Пешеходный переход	II	-	0+115	Требуется установить	1	слева
61	5.19.1	Пешеходный переход	II	-	0+373	Демонтировать	1	справа
62	5.19.1	Пешеходный переход	II	-	0+373	Требуется установить	1	справа
63	5.19.1	Пешеходный переход	II	-	0+377	Демонтировать	1	слева
64	5.19.1	Пешеходный переход	II	-	0+377	Требуется установить	1	слева
65	5.19.1	Пешеходный переход	II	-	0+408	Демонтировать	1	справа
66	5.19.1	Пешеходный переход	II	-	0+408	Требуется установить	1	справа
67	5.19.1	Пешеходный переход	II	-	0+412	Демонтировать	1	слева
68	5.19.1	Пешеходный переход	II	-	0+412	Требуется установить	1	слева
69	5.19.1	Пешеходный переход	II	-	0+576	Перенести	1	справа
70	5.19.1	Пешеходный переход	II	-	0+580	Перенести	1	слева
71	5.19.1	Пешеходный переход	II	-	0+878	Требуется установить	1	справа
72	5.19.1	Пешеходный переход	II	-	0+882	Требуется установить	1	слева
73	5.19.2	Пешеходный переход	II	-	0+084	Требуется установить	1	справа
74	5.19.2	Пешеходный переход	II	-	0+088	Требуется установить	1	слева
75	5.19.2	Пешеходный переход	II	-	0+111	Требуется установить	1	справа
76	5.19.2	Пешеходный переход	II	-	0+115	Требуется установить	1	слева
77	5.19.2	Пешеходный переход	II	-	0+373	Демонтировать	1	справа
78	5.19.2	Пешеходный переход	II	-	0+373	Требуется установить	1	справа
79	5.19.2	Пешеходный переход	II	-	0+377	Требуется установить	1	слева
80	5.19.2	Пешеходный переход	II	-	0+377	Демонтировать	1	слева
81	5.19.2	Пешеходный переход	II	-	0+408	Требуется установить	1	справа
82	5.19.2	Пешеходный переход	II	-	0+408	Демонтировать	1	справа
83	5.19.2	Пешеходный переход	II	-	0+412	Демонтировать	1	слева
84	5.19.2	Пешеходный переход	II	-	0+412	Требуется установить	1	слева
85	5.19.2	Пешеходный переход	II	-	0+576	Перенести	1	справа
86	5.19.2	Пешеходный переход	II	-	0+580	Перенести	1	слева
87	5.19.2	Пешеходный переход	II	-	0+878	Требуется установить	1	справа
88	5.19.2	Пешеходный переход	II	-	0+882	Требуется установить	1	слева
89	5.20	Искусственная неровность	II	-	0+471	Демонтировать	1	справа
90	5.20	Искусственная неровность	II	-	0+477	Демонтировать	1	слева
91	5.20	Искусственная неровность	II	-	0+572	Перенести	1	справа
92	5.20	Искусственная неровность	II	-	0+584	Перенести	1	слева
		<b>Итого установлено:</b>						
		<b>Итого перенести:</b>					<b>8</b>	
		<b>Итого демонтировать:</b>					<b>10</b>	
		<b>Итого требуется установить:</b>					<b>24</b>	
		<b>Итого:</b>					<b>32</b>	
		<b>Знаки сервиса</b>						
93	7.12	Пост ДПС	II	-	0+059	Перенести	1	справа

		Итого установлено:						
		Итого перенести:					1	
		Итого демонтировать:						
		Итого требуется установить:						
		Итого:					1	
		Знаки дополнительной информации(таблички)						
94	8.2.1	Зона действия	II	-	0+498	Перенести	1	справа
95	8.2.1	Зона действия	II	-	0+651	Перенести	1	слева
96	8.2.1	Зона действия	II	-	0+687	Демонтировать	1	слева
97	8.13	Направление главной дороги	II	-	0+994	Установлено	1	справа
98	8.13	Направление главной дороги	II	-	1+031	Установлено	1	слева на примыкании
		Итого установлено:					2	
		Итого перенести:					2	
		Итого демонтировать:					1	
		Итого требуется установить:						
		Итого:					4	
		Всего установлено:					29	
		Всего перенести:					18	
		Всего демонтировать:					16	
		Всего требуется установить:					36	
		Всего:					83	

Ведомость размещения искусственного освещения

Дорога: пгт. Тяжинский, ул. Первомайская  
Участок: 0,000 - 1,031 км.

№ п/п	Начало участка, км+м	Конец участка, км+м	Объект установки	Количество опор / светильников	Протяженность, м		Расположение
					Проектируемые в соответствии с нормативными документами, м	Фактически установленные, м	
1	2	3	4	5	6	7	8
1	0+044	0+045	пгт. Тяжинский, ул. Первомайская	1/1	0	1	Справа
2	0+091	0+092	пгт. Тяжинский, ул. Первомайская	1/1	0	1	Справа
3	0+134	0+135	пгт. Тяжинский, ул. Первомайская	1/1	0	1	Справа
4	0+174	0+175	пгт. Тяжинский, ул. Первомайская	1/1	1	0	Справа
5	0+225	0+226	пгт. Тяжинский, ул. Первомайская	1/1	0	1	Справа
6	0+294	0+334	пгт. Тяжинский, ул. Первомайская	2/2	0	40	Справа
7	0+373	0+374	пгт. Тяжинский, ул. Первомайская	1/1	0	1	Справа
8	0+410	0+442	пгт. Тяжинский, ул. Первомайская	2/2	0	32	Справа
9	0+478	0+479	пгт. Тяжинский, ул. Первомайская	1/1	0	1	Справа
10	0+513	0+545	пгт. Тяжинский, ул. Первомайская	2/2	0	32	Справа
11	0+597	0+598	пгт. Тяжинский, ул. Первомайская	1/1	0	1	Слева
12	0+653	0+654	пгт. Тяжинский, ул. Первомайская	1/1	0	1	Слева
13	0+696	0+697	пгт. Тяжинский, ул. Первомайская	1/1	0	1	Слева
14	0+744	0+745	пгт. Тяжинский, ул. Первомайская	1/1	0	1	Слева
15	0+798	0+799	пгт. Тяжинский, ул. Первомайская	1/1	0	1	Слева
16	0+834	0+835	пгт. Тяжинский, ул. Первомайская	1/1	0	1	Слева
17	0+863	0+864	пгт. Тяжинский, ул. Первомайская	1/1	0	1	Слева
18	0+905	0+906	пгт. Тяжинский, ул. Первомайская	1/1	0	1	Слева
19	0+953	0+954	пгт. Тяжинский, ул. Первомайская	1/1	0	1	Слева
20	1+001	1+002	пгт. Тяжинский, ул. Первомайская	1/1	0	1	Слева
Итого:				23/23	1	120	

Ведомость размещения остановочных пунктов маршрутных транспортных средств

Дорога: пгт. Тяжинский, ул. Первомайская  
Участок: 0,000 - 1,031 км.

№ п/п	Адрес, км + м	Расположение	Наличие посадочных площадок, заездных карманов, павильонов		Наличие переходно - скоростных полос
			обустроено	отсутствует	
1	2	3	4	5	6
1	0+037	Справа	посадочная площадка, павильон, заездной карман	-	нет
2	0+515	Слева	посадочная площадка, павильон, заездной карман	-	нет
3	0+606	Справа	посадочная площадка, павильон, заездной карман	-	нет

Ведомость размещения пешеходных ограждений

Дорога: пгт. Тяжинский, ул. Первомайская  
Участок: 0,000 - 1,031 км.

№ п/п	Начало участка, км+м	Конец участка, км+м	Протяженность, м			Дата установки, г	Расположение	Тип	Высота, м	Зона расположения
			Проектируемые в соответствии с нормативными документами, м	Фактически установленные, м	Демонтировать, м					
1	2	3	4	5	6	7	8	9	10	11
1	0+526	0+537	11	0	0	-	Слева	Конструкция перильного типа	1.10	Детское образовательное учреждение
2	0+530	0+564	34	0	0	-	Справа	Конструкция перильного типа	1.10	Детское образовательное учреждение
3	0+546	0+576	30	0	0	-	Слева	Конструкция перильного типа	1.10	Детское образовательное учреждение
4	0+580	0+630	50	0	0	-	Слева	Конструкция перильного типа	1.10	Детское образовательное учреждение
5	0+583	0+598	15	0	0	-	Справа	Конструкция перильного типа	1.10	Детское образовательное учреждение
6	0+614	0+630	16	0	0	-	Справа	Конструкция перильного типа	1.10	Детское образовательное учреждение
Итого:			156	0	0					

Ведомость наличия светофорных объектов

Дорога: пгт. Тяжинский, ул. Первомайская  
Участок: 0,000 - 1,031 км.

№ п/п	Адрес, км + м	Объект	Количество светофоров на объекте		Год установки	Расположение
			транспортных	пешеходных		
1	2	3	4	5	6	7
1	0+576	Пешеходный переход	2	0	-	Справа
2	0+580	Пешеходный переход	2	0	-	Слева
Итого:			4	0		

Ведомость размещения пешеходных дорожек (тротуаров)

Дорога: пгт. Тяжинский, ул. Первомайская  
Участок: 0,000 - 1,031 км.

№	Начало участка, км+м	Конец участка, км+м	Объект установки	Расположение	Протяженность, м	
					Проектируемые в соответствии с нормативными документами, м	Фактически установленные, м
1	2	3	4	5	6	7
1	0+003	0+099	пгт. Тяжинский, ул. Первомайская	Слева	96	0
2	0+044	0+099	пгт. Тяжинский, ул. Первомайская	Справа	55	0
3	0+104	0+236	пгт. Тяжинский, ул. Первомайская	Справа	0	132
4	0+105	0+236	пгт. Тяжинский, ул. Первомайская	Слева	131	0
5	0+241	0+391	пгт. Тяжинский, ул. Первомайская	Справа	0	150
6	0+241	0+391	пгт. Тяжинский, ул. Первомайская	Слева	150	0
7	0+397	0+539	пгт. Тяжинский, ул. Первомайская	Слева	142	0
8	0+397	0+567	пгт. Тяжинский, ул. Первомайская	Справа	0	170
9	0+540	0+540	пгт. Тяжинский, ул. Первомайская	Слева	0	0
10	0+542	0+610	пгт. Тяжинский, ул. Первомайская	Слева	0	68
11	0+569	0+668	пгт. Тяжинский, ул. Первомайская	Справа	0	99
12	0+610	0+668	пгт. Тяжинский, ул. Первомайская	Слева	58	0
13	0+674	0+782	пгт. Тяжинский, ул. Первомайская	Слева	108	0
14	0+675	0+890	пгт. Тяжинский, ул. Первомайская	Справа	215	0
15	0+785	0+890	пгт. Тяжинский, ул. Первомайская	Слева	105	0
16	0+895	0+987	пгт. Тяжинский, ул. Первомайская	Справа	92	0
17	0+895	1+028	пгт. Тяжинский, ул. Первомайская	Слева	133	0
18	0+992	1+031	пгт. Тяжинский, ул. Первомайская	Справа	39	0
Итого:					1324	619



Ведомость объемов работ по установке дорожных знаков

Дорога: пгт. Тяжинский, ул. Первомайская  
Участок: 0,000 - 1,031 км.

Номер знака по ГОСТ 52290-2004	Наименование знака	Количество, шт
1	2	3
	Предупреждающие знаки	
1.1	Железнодорожный переезд со шлагбаумом	1
1.11.1	Опасный поворот	1
1.17	Искусственная неровность	1
1.23	Дети	4
	ИТОГО по группе:	7
	Знаки приоритета	
2.1	Главная дорога	1
	ИТОГО по группе:	1
	Запрещающие знаки	
3.24	Ограничение максимальной скорости	3
3.25	Конец зоны ограничения максимальной скорости	1
	ИТОГО по группе:	4
	Знаки особых предписаний	
5.16	Место остановки автобуса и(или) троллейбуса	4
5.19.1	Пешеходный переход	10
5.19.2	Пешеходный переход	10
	ИТОГО по группе:	24
	ВСЕГО:	36

Ведомость наличия светофорных объектов

Дорога: пгт. Тяжинский, ул. Первомайская  
Участок: 0,000 - 1,031 км.

№ п/п	Адрес, км + м	Объект	Количество светофоров на объекте								Расположение	
			транспортные				пешеходные					
			Проектируемые, шт	Фактически установленные, шт	Демонтируемые, шт	Потребность в установке, шт	Проектируемые, шт	Фактически установленные, шт	Демонтируемые, шт	Потребность в установке, шт		
1	2	3	4	5	6	7	8	9	10	11	12	
1	0+576	Пешеходный переход	1	1	0	0	0	0	0	0	0	Справа
2	0+580	Пешеходный переход	1	1	0	0	0	0	0	0	0	Слева
Итого:			2	2	0	0	0	0	0	0	0	

Ведомость размещения пешеходных переходов

Дорога: пгт. Тяжинский, ул. Первомайская  
Участок: 0,000 - 1,031 км.

№ п/п	Адрес, км + м	Вид перехода	Расположение перехода	Наличие пешеходных дорожек от места остановки общественного тр-та до пешеходных переходов
1	2	3	4	5
1	0+086	нерегулируемый наземный	в одном уровне	нет
2	0+113	нерегулируемый наземный	в одном уровне	нет
3	0+375	нерегулируемый наземный	в одном уровне	нет
4	0+410	нерегулируемый наземный	в одном уровне	нет
5	0+578	нерегулируемый наземный	в одном уровне	нет
6	0+880	нерегулируемый наземный	в одном уровне	нет

		количество
Итого:	наземных	6
	надземных в разных уровнях	0
	подземных в разных уровнях	0

Ведомость размещения искусственных неровностей

Дорога: пгт. Тяжинский, ул. Первомайская  
Участок: 0,000 - 1,031 км.

№ п/п	Адрес, км + м	Расположение	Конструкция	Размеры				Населенный пункт	Признак существования
				Длина, м	Ширина, м	Высота, м	Объем, м3		
1	2	3	4	5	6	7	8	9	10
1	0+572	С обеих сторон	Монолитная	12.00	6.00	0.07	5.04	пгт. Тяжинский	Проектируемый
Итого:							5.04		

**пгт. Тяжинский, ул. Тельмана**

**0+000 –0+283**

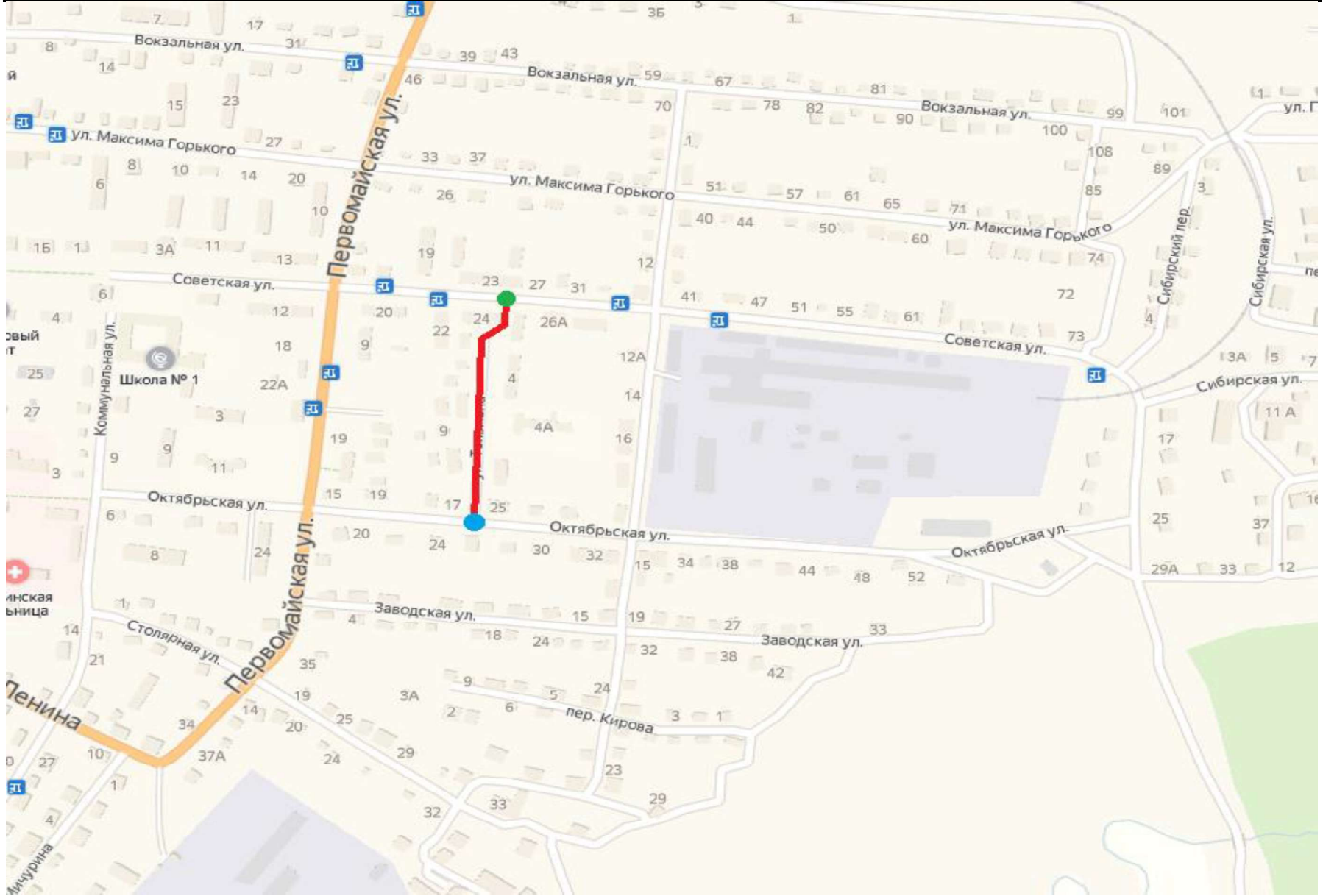


Схема размещения объекта

Место дислокации объекта:

Кемеровская область, Тяжинский район, пгт. Тяжинский, ул. Тельмана

	Широта, N	Долгота, E
Начало	56.110619	88.525830
Конец	56.108168	88.525295



Условные обозначения

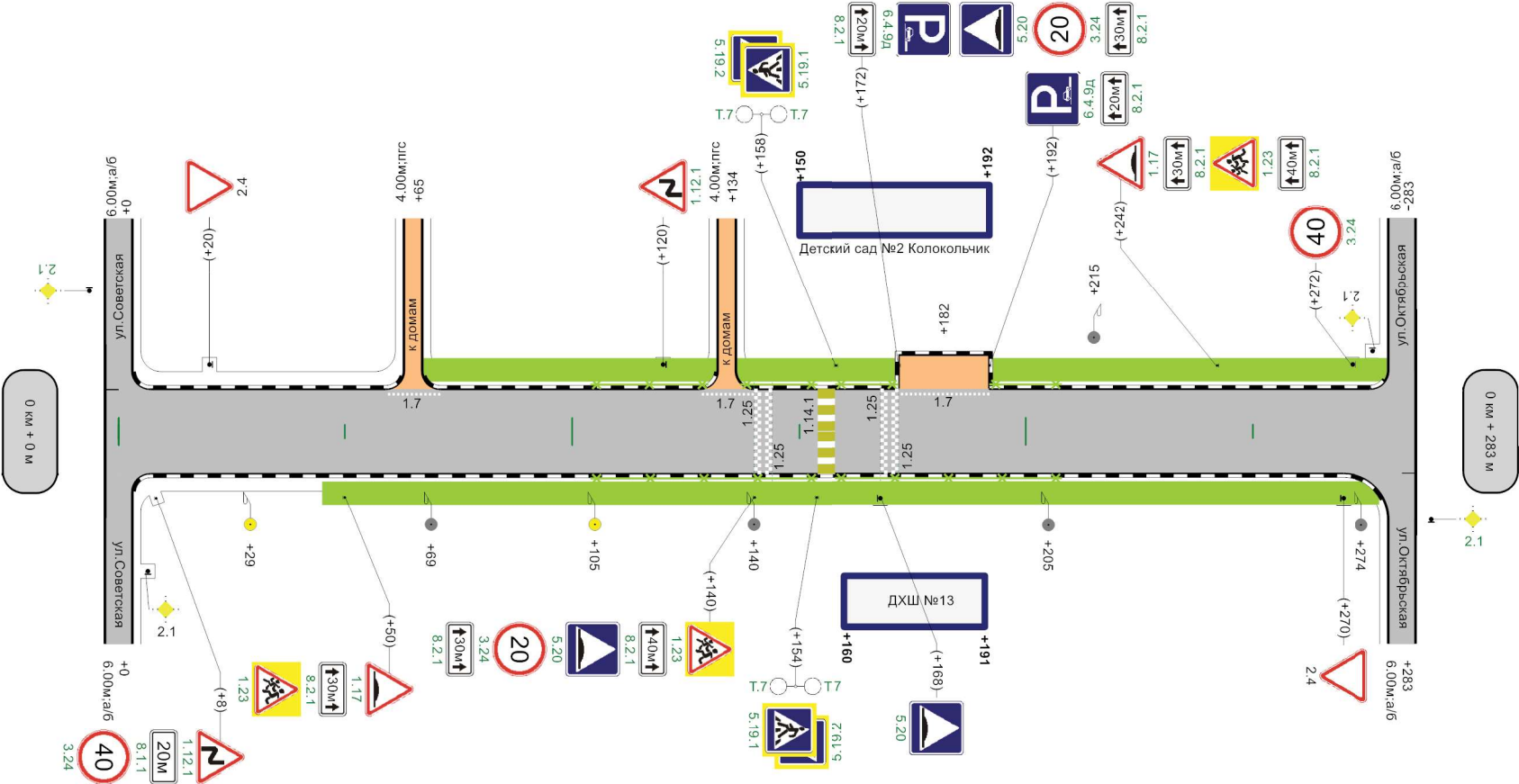
- начало участка дороги
- конец участка дороги
- траектория проезда дорожной лаборатории





Административный район											
Элементы дороги в продольном профиле		17									
Кривые в плане		<div><div></div><div></div><div></div><div></div><div></div><div></div><div></div><div></div><div></div><div></div><div></div></div>									
Тротуары слева		н/д: ширина 1.5м, а/б, 67 - 132					н/д: ширина 1.5м, а/б, 136 - 280				
Дорожные ограждения и направляющие устройства слева		н/д: Металл, 104 - 130					н/д: Металл, 137 - 194 н/д: Металл, 158 - 172 н/д: Металл, 192 - 258				
	1-ая от осевой	1.7 59 - 71			1.7 128 - 140			1.7 172 - 192			
Видимость автомобиля в обратном направлении											

Разметка на участке:  
1.7 : 44.00 м  
1:14.1 : 5.00 м  
1.25 : 10.00 м



Характеристики проезжей части	1.00-5.00-1.00									
Видимость автомобиля в прямом направлении										
Дорожные ограждения и направляющие устройства справа	н/д: Металл, 104 - 154					н/д: Металл, 158 - 208				
Тротуары справа	н/д: ширина 1.5м, а/б, 45 - 278									



Ведомость дорожной разметки (горизонтальной)

Дорога: пгт. Тяжинский, ул. Тельмана  
Участок: 0,000 - 0,283 км.

№ км	1.7(м)	1.14.1(м)	1.25(м)	ИТОГО, м2
коэф.привед. к 1.1	0.500	32.000	0.160	
Ширина, м	0.10	4.00	0.40	
1	2	3	4	5
0 - 1	44.000	5.000	10.000	18.360
ИТОГО	44.000	5.000	10.000	18.360
ЛИН.КМ	0.044	0.005	0.010	
ПРИВЕД.КМ	0.022	0.160	0.002	
ПЛОЩАДЬ	2.200	16.000	0.160	18.360

Ведомость размещения дорожных знаков

Дорога: пгт. Тяжинский, ул. Тельмана  
Участок: 0,000 - 0,283 км.

№ п/п	Номер знака по ГОСТ Р 52290-2004	Наименование знака	Типоразмер знака	Площадь знаков, м2 (для знаков индивидуального проектирования)	Адрес, км + м	Установлено / требуется установить или демонтировать	Количество	Месторасположение
1	2	3	4	5	6	7	8	9
		Предупреждающие знаки						
1	1.12.1	Опасные повороты	II	-	0+008	Требуется установить	1	справа
2	1.12.1	Опасные повороты	II	-	0+120	Требуется установить	1	слева
3	1.17	Искусственная неровность	II	-	0+050	Требуется установить	1	справа
4	1.17	Искусственная неровность	II	-	0+242	Требуется установить	1	слева
5	1.23	Дети	II	-	0+050	Требуется установить	1	справа
6	1.23	Дети	II	-	0+140	Требуется установить	1	справа
7	1.23	Дети	II	-	0+242	Требуется установить	1	слева
		Итого установлено:					0	
		Итого перенести:					0	
		Итого демонтировать:					0	
		Итого требуется установить:					7	
		Итого:					7	
		Знаки приоритета						
8	2.1	Главная дорога	II	-	0+000	Требуется установить	1	слева на пересечении
9	2.1	Главная дорога	II	-	0+000	Установлено	1	справа на пересечении
10	2.1	Главная дорога	II	-	0+283	Установлено	1	слева на пересечении
11	2.1	Главная дорога	II	-	0+283	Требуется установить	1	справа на пересечении
12	2.4	Уступите дорогу	II	-	0+020	Установлено	1	слева
13	2.4	Уступите дорогу	II	-	0+270	Установлено	1	справа
		Итого установлено:					4	
		Итого перенести:					0	
		Итого демонтировать:					0	
		Итого требуется установить:					2	
		Итого:					6	
		Запрещающие знаки						
14	3.24	Ограничение максимальной скорости	II	-	0+008	Требуется установить	1	справа
15	3.24	Ограничение максимальной скорости	II	-	0+140	Требуется установить	1	справа
16	3.24	Ограничение максимальной скорости	II	-	0+172	Требуется установить	1	слева
17	3.24	Ограничение максимальной скорости	II	-	0+272	Требуется установить	1	слева
		Итого установлено:					0	
		Итого перенести:					0	
		Итого демонтировать:					0	
		Итого требуется установить:					4	
		Итого:					4	
		Знаки особых предписаний						
18	5.19.1	Пешеходный переход	II	-	0+154	Требуется установить	1	справа
19	5.19.1	Пешеходный переход	II	-	0+158	Требуется установить	1	слева

20	5.19.2	Пешеходный переход	II	-	0+154	Требуется установить	1	справа
21	5.19.2	Пешеходный переход	II	-	0+158	Требуется установить	1	слева
22	5.20	Искусственная неровность	II	-	0+140	Требуется установить	1	справа
23	5.20	Искусственная неровность	II	-	0+168	Требуется установить	1	справа
24	5.20	Искусственная неровность	II	-	0+172	Требуется установить	1	слева
		<b>Итого установлено:</b>					<b>0</b>	
		<b>Итого перенести:</b>					<b>0</b>	
		<b>Итого демонтировать:</b>					<b>0</b>	
		<b>Итого требуется установить:</b>					<b>7</b>	
		<b>Итого:</b>					<b>7</b>	
		<b>Информационные знаки</b>						
25	6.4.9д	Внеуличная парковка	II	-	0+172	Требуется установить	1	слева
26	6.4.9д	Внеуличная парковка	II	-	0+192	Требуется установить	1	слева
		<b>Итого установлено:</b>					<b>0</b>	
		<b>Итого перенести:</b>					<b>0</b>	
		<b>Итого демонтировать:</b>					<b>0</b>	
		<b>Итого требуется установить:</b>					<b>2</b>	
		<b>Итого:</b>					<b>2</b>	
		<b>Знаки дополнительной информации(таблички)</b>						
27	8.1.1	Расстояние до объекта	II	-	0+008	Требуется установить	1	справа
28	8.2.1	Зона действия	II	-	0+050	Требуется установить	1	справа
29	8.2.1	Зона действия	II	-	0+140	Требуется установить	2	справа
30	8.2.1	Зона действия	II	-	0+172	Требуется установить	2	слева
31	8.2.1	Зона действия	II	-	0+192	Требуется установить	1	слева
32	8.2.1	Зона действия	II	-	0+242	Требуется установить	2	слева
		<b>Итого установлено:</b>					<b>0</b>	
		<b>Итого перенести:</b>					<b>0</b>	
		<b>Итого демонтировать:</b>					<b>0</b>	
		<b>Итого требуется установить:</b>					<b>9</b>	
		<b>Итого:</b>					<b>9</b>	
		<b>Всего установлено:</b>					<b>4</b>	
		<b>Всего перенести:</b>					<b>0</b>	
		<b>Всего демонтировать:</b>					<b>0</b>	
		<b>Всего требуется установить:</b>					<b>31</b>	
		<b>Всего:</b>					<b>35</b>	

Ведомость размещения искусственного освещения

Дорога: пгт. Тяжинский, ул. Тельмана  
Участок: 0,000 - 0,283 км.

№ п/п	Начало участка, км+м	Конец участка, км+м	Объект установки	Количество опор / светильников	Протяженность, м		Расположение
					Проектируемые в соответствии с нормативными документами, м	Фактически установленные, м	
1	2	3	4	5	6	7	8
1	0+029	0+030	пгт. Тяжинский, ул. Тельмана	1/1	1	0	Справа
2	0+069	0+070	пгт. Тяжинский, ул. Тельмана	1/1	0	1	Справа
3	0+105	0+106	пгт. Тяжинский, ул. Тельмана	1/1	1	0	Справа
4	0+140	0+141	пгт. Тяжинский, ул. Тельмана	1/1	0	1	Справа
5	0+205	0+206	пгт. Тяжинский, ул. Тельмана	1/1	0	1	Справа
6	0+215	0+216	пгт. Тяжинский, ул. Тельмана	1/1	0	1	Слева
7	0+274	0+275	пгт. Тяжинский, ул. Тельмана	1/1	0	1	Справа
Итого:				7/7	2	5	

Ведомость размещения пешеходных ограждений

Дорога: пгт. Тяжинский, ул. Тельмана  
Участок: 0,000 - 0,283 км.

№ п/п	Начало участка, км+м	Конец участка, км+м	Протяженность, м			Дата установки, г	Расположение	Тип	Высота, м	Зона расположения
			Проектируемые в соответствии с нормативными документами. м	Фактически установленные, м	Демонтировать, м					
1	2	3	4	5	6	7	8	9	10	11
1	0+104	0+130	26	0	0	-	Слева	Конструкция перильного типа	0.75	Детское образовательное
2	0+104	0+154	50	0	0	-	Справа	Конструкция перильного типа	0.75	Детское образовательное
3	0+137	0+154	17	0	0	-	Слева	Конструкция перильного типа	0.75	Детское образовательное
4	0+158	0+172	14	0	0	-	Слева	Конструкция перильного типа	0.75	Детское образовательное
5	0+158	0+208	50	0	0	-	Справа	Конструкция перильного типа	0.75	Детское образовательное
6	0+192	0+208	16	0	0	-	Слева	Конструкция перильного типа	0.75	Детское образовательное
Итого:			173	0	0					

Ведомость наличия светофорных объектов

Дорога: пгт. Тяжинский, ул. Тельмана  
Участок: 0,000 - 0,283 км.

№ п/п	Адрес, км + м	Объект	Количество светофоров на объекте		Год установки	Расположение
			транспортных	пешеходных		
1	2	3	4	5	6	7
1	0+154	Пешеходный переход	2	0	-	Справа
2	0+158	Пешеходный переход	2	0	-	Слева
Итого:			4	0		



Ведомость размещения пешеходных дорожек (тротуаров)

Дорога: пгт. Тяжинский, ул. Тельмана  
Участок: 0,000 - 0,283 км.

№	Начало участка, км+м	Конец участка, км+м	Объект установки	Расположение	Протяженность, м	
					Проектируемые в соответствии с нормативными документами, м	Фактически установленные, м
1	2	3	4	5	6	7
1	0+045	0+278	пгт. Тяжинский, ул. Тельмана	Справа	233	0
2	0+067	0+132	пгт. Тяжинский, ул. Тельмана	Слева	65	0
3	0+136	0+280	пгт. Тяжинский, ул. Тельмана	Слева	144	0
Итого:					442	0

Ведомость объемов работ по установке дорожных знаков

Дорога: пгт. Тяжинский, ул. Тельмана  
Участок: 0,000 - 0,283 км.

Номер знака по ГОСТ 52290-2004	Наименование знака	Количество, шт
1	2	3
	Предупреждающие знаки	
1.12.1	Опасные повороты	2
1.17	Искусственная неровность	2
1.23	Дети	3
	ИТОГО по группе:	7
	Знаки приоритета	
2.1	Главная дорога	2
	ИТОГО по группе:	2
	Запрещающие знаки	
3.24	Ограничение максимальной скорости	4
	ИТОГО по группе:	4
	Знаки особых предписаний	
5.19.1	Пешеходный переход	2
5.19.2	Пешеходный переход	2
5.20	Искусственная неровность	3
	ИТОГО по группе:	7
	Информационные знаки	
6.4.9д	Внеуличная парковка	2
	ИТОГО по группе:	2
	Знаки дополнительной информации(таблички)	
8.1.1	Расстояние до объекта	1
8.2.1	Зона действия	8
	ИТОГО по группе:	9
	ВСЕГО:	31

Ведомость наличия светофорных объектов

Дорога: пгт. Тяжинский, ул. Тельмана  
Участок: 0,000 - 0,283 км.

№ п/п	Адрес, км + м	Объект	Количество светофоров на объекте								Расположение
			транспортные				пешеходные				
			Проектируемые, шт	Фактически установленные, шт	Демонтируемые, шт	Потребность в установке, шт	Проектируемые, шт	Фактически установленные, шт	Демонтируемые, шт	Потребность в установке, шт	
1	2	3	4	5	6	7	8	9	10	11	12
1	0+154	Пешеходный переход	2	0	0	2	0	0	0	0	Справа
2	0+158	Пешеходный переход	2	0	0	2	0	0	0	0	Слева
Итого:			4	0	0	4	0	0	0	0	

Ведомость размещения пешеходных переходов

Дорога: пгт. Тяжинский, ул. Тельмана  
Участок: 0,000 - 0,283 км.

№ п/п	Адрес, км + м	Вид перехода	Расположение перехода	Наличие пешеходных дорожек от места остановки общественного тр-та до пешеходных переходов
1	2	3	4	5
1	0+170	нерегулируемый наземный	в одном уровне	нет

		количество
Итого:	наземных	1
	надземных в разных уровнях	0
	подземных в разных уровнях	0

Ведомость размещения искусственных неровностей

Дорога: пгт. Тяжинский, ул. Тельмана  
Участок: 0,000 - 0,283 км.

№ п/п	Адрес, км + м	Расположение	Конструкция	Размеры				Населенный пункт	Признак существования
				Длина, м	Ширина, м	Высота, м	Объем, м3		
1	2	3	4	5	6	7	8	9	10
1	0+140	С обеих сторон	Монолитная	4.00	5.00	0.07	1.40	пгт. Тяжинский	Проектируемый
2	0+168	С обеих сторон	Монолитная	4.00	5.00	0.07	1.40	пгт. Тяжинский	Проектируемый
Итого:							2.80		



**пгт. Тяжинский, ул. Чапаева**

**0+000 –0+698**



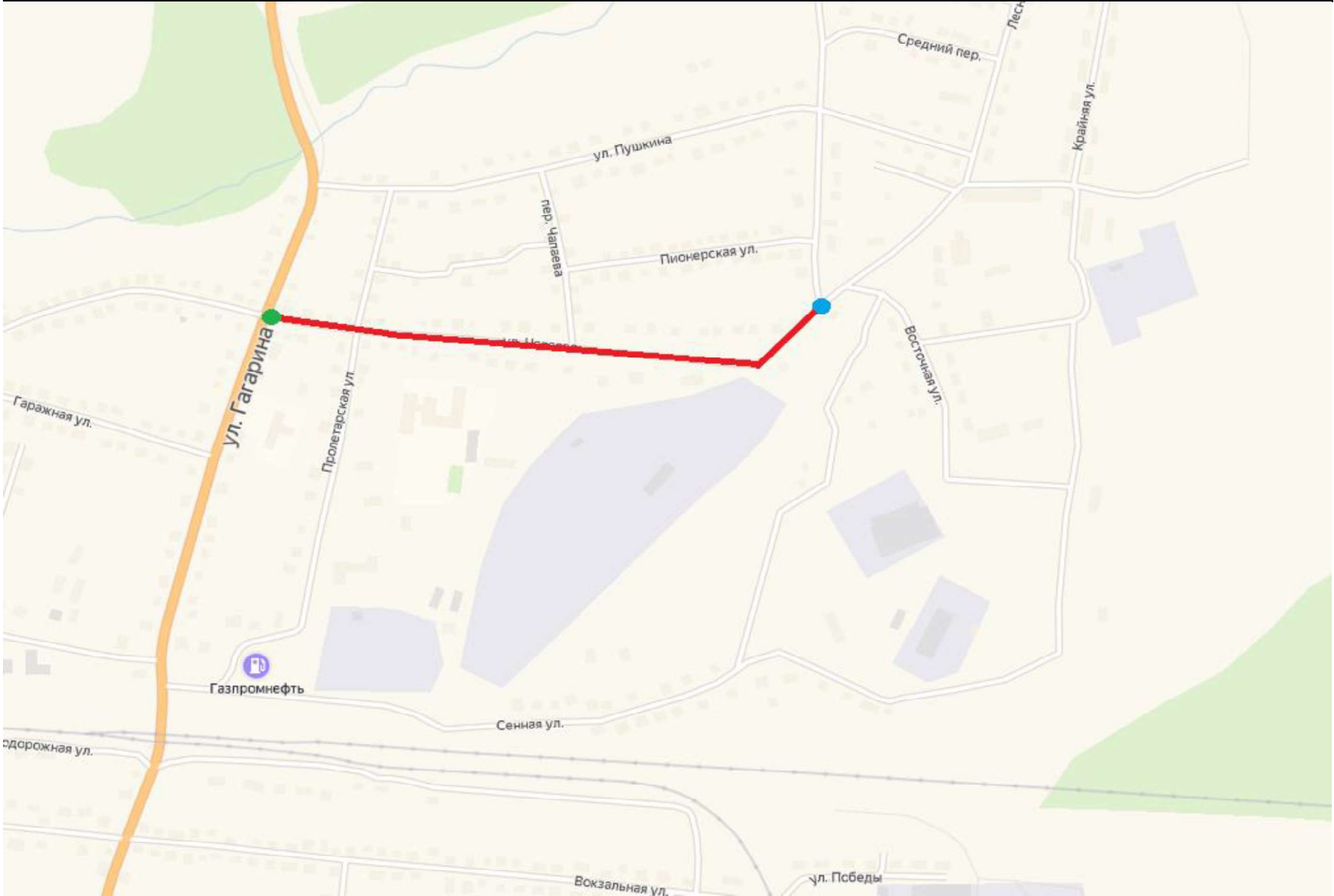


Схема размещения объекта

Место дислокации объекта:

Кемеровская область, Тяжинский район, пгт. Тяжинский, ул. Чапаева

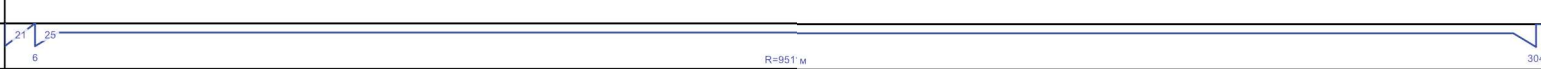

	Широта, N	Долгота, E
Начало	56.119914	88.527126
Конец	56.120046	88.539056



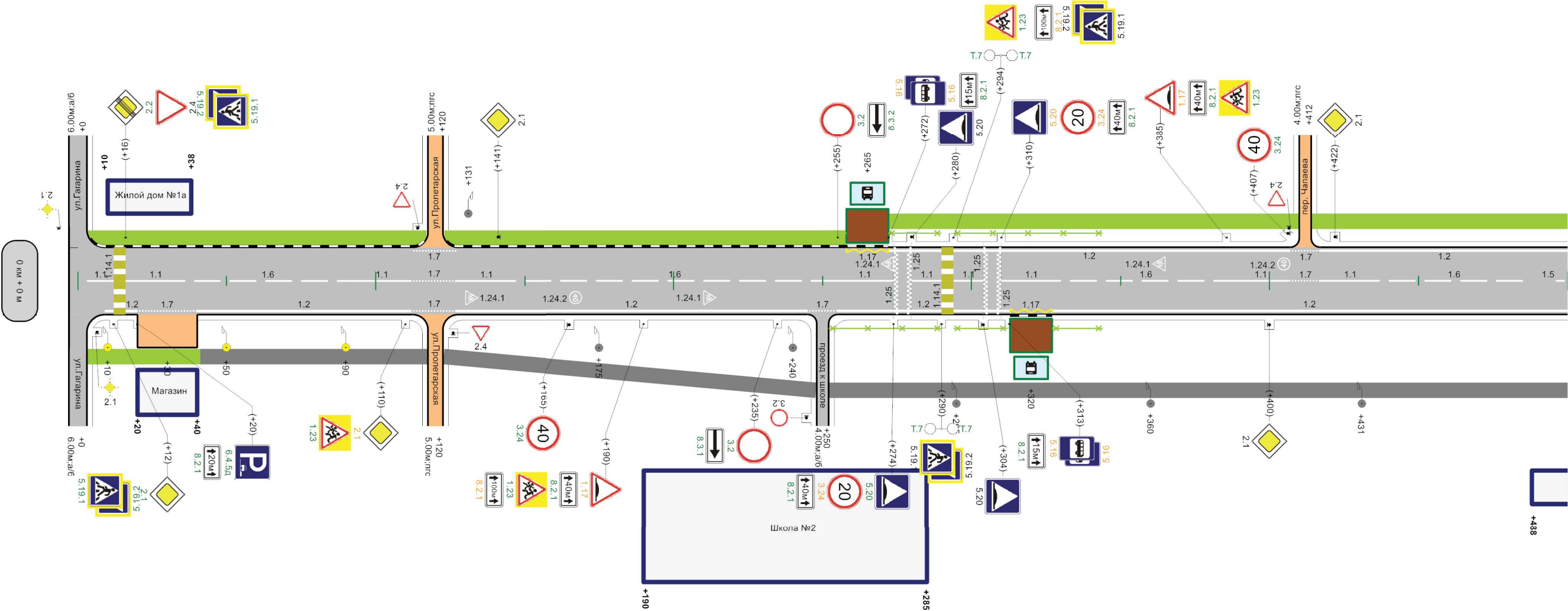
Условные обозначения

- начало участка дороги
- конец участка дороги
- траектория проезда дорожной лаборатории



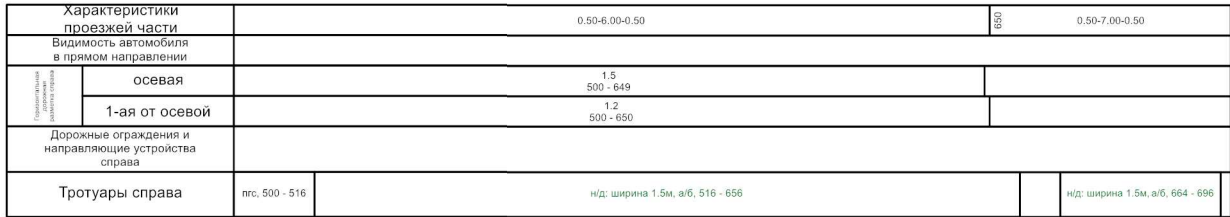
Административный район																										
Элементы дороги в продольном профиле																										
Кривые в плане																										
Тротуары слева		<table><tr><td colspan="3">н/д: ширина 1.5м, а/б, 3 - 117</td><td colspan="3">н/д: ширина 1.5м, а/б, 123 - 258</td><td colspan="3">н/д: ширина 1.5м, а/б, 272 - 410</td><td colspan="3">н/д: ширина 1.5м, а/б, 414 - 500</td></tr></table>										н/д: ширина 1.5м, а/б, 3 - 117			н/д: ширина 1.5м, а/б, 123 - 258			н/д: ширина 1.5м, а/б, 272 - 410			н/д: ширина 1.5м, а/б, 414 - 500					
н/д: ширина 1.5м, а/б, 3 - 117			н/д: ширина 1.5м, а/б, 123 - 258			н/д: ширина 1.5м, а/б, 272 - 410			н/д: ширина 1.5м, а/б, 414 - 500																	
Дорожные ограждения и направляющие устройства слева		<table><tr><td colspan="3"></td><td colspan="3"></td><td colspan="3">н/д: Металл, 272 - 290</td><td colspan="3">н/д: Металл, 294 - 344</td></tr></table>																н/д: Металл, 272 - 290			н/д: Металл, 294 - 344					
						н/д: Металл, 272 - 290			н/д: Металл, 294 - 344																	
1-ая от осевой		<table><tr><td colspan="3">1.7 112 - 127</td><td colspan="3">1.17 258 - 272</td><td colspan="3">1.2 272 - 407</td><td colspan="3">1.7 407 - 417</td><td colspan="3">1.2 417 - 500</td></tr></table>										1.7 112 - 127			1.17 258 - 272			1.2 272 - 407			1.7 407 - 417			1.2 417 - 500		
1.7 112 - 127			1.17 258 - 272			1.2 272 - 407			1.7 407 - 417			1.2 417 - 500														
Видимость автомобиля в обратном направлении																										

Разметка на участке:  
1.1 : 168.00 м  
1.2 : 650.00 м  
1.5 : 13.00 м  
1.6 : 270.00 м  
1.7 : 95.00 м  
1.14.1 : 12.00 м  
1.17 : 28.00 м  
1.24.1 : 4.00 шт  
1.24.2 : 2.00 шт  
1.25 : 12.00 м



Характеристики проезжей части		0.50-6.00-0.50																	
Видимость автомобиля в прямом направлении																			
Дорожные ограждения и направляющие устройства справа	осевая	1.1 3 - 12	1.1 16 - 36	1.6 36 - 92	1.1 92 - 112	1.7 112 - 127	1.1 127 - 147	1.6 147 - 254	1.1 254 - 274	1.1 280 - 290	1.1 294 - 304	1.1 310 - 330	1.6 330 - 387	1.1 387 - 407	1.7 407 - 417	1.1 417 - 437	1.6 437 - 487	1.5 487 - 500	
	1-ая от осевой	1.2 9 - 20	1.7 20 - 40	1.2 40 - 112	1.7 112 - 127	1.2 127 - 245	1.7 245 - 255	1.2 255 - 313	1.17 313 - 327	1.2 327 - 500									
Дорожные ограждения и направляющие устройства справа										н/д: Металл, 252 - 290		н/д: Металл, 294 - 312				н/д: Металл, 327 - 344			
Тротуары справа		н/д: ширина 1,5м, а/б, 3 - 41		н/д: 41 - 118						н/д: 123 - 248						н/д: 252 - 500			

Разметка на участке:  
1.2 : 300.00 м  
1.5 : 149.00 м  
1.24.1 : 1.00 шт



Ведомость дорожной разметки (горизонтальной)

Дорога: пгт. Тяжинский, ул. Чапаева  
Участок: 0,000 - 0,698 км.

№ км	1.1(м)	1.2(м)	1.5(м)	1.6(м)	1.7(м)	1.14.1(м)	1.17(м)	1.24.1(шт)		1.24.2(шт)	1.25(м)	ИТОГО, м2
коэф.привед. к 1.1	1.000	1.000	0.250	0.750	0.500	32.000	1.750	1.550	1.360	1.910	0.160	
Ширина, м	0.10	0.10	0.10	0.10	0.10	4.00	0.10	1.00	1.00	1.00	0.40	
1	2	3	4	5	6	7	8	9	10	11	12	13
0 - 1	169.000	950.000	162.000	270.000	95.000	12.000	28.000	1.000	1.000	1.000	12.000	189.262
ИТОГО	169.000	950.000	162.000	270.000	95.000	12.000	28.000	1.000	1.000	1.000	12.000	189.262
ЛИН.КМ	0.169	0.950	0.162	0.270	0.095	0.012	0.028	0.000	0.000	0.000	0.012	
ПРИВЕД.КМ	0.169	0.950	0.041	0.203	0.048	0.384	0.049	0.000	0.000	0.000	0.002	
ПЛОЩАДЬ	16.900	95.000	4.050	20.250	4.750	38.400	4.900	1.550	1.360	1.910	0.192	189.262

Ведомость размещения дорожных знаков

Дорога: пгт. Тяжинский, ул. Чапаева  
Участок: 0,000 - 0,698 км.

№ п/п	Номер знака по ГОСТ Р 52290-2004	Наименование знака	Типоразмер знака	Площадь знаков, м2 (для знаков индивидуального проектирования)	Адрес, км + м	Установлено / требуется установить или демонтировать	Количество	Месторасположение
1	2	3	4	5	6	7	8	9
		<b>Предупреждающие знаки</b>						
1	1.11.2	Опасный поворот	II	-	0+598	Требуется установить	1	справа
2	1.17	Искусственная неровность	II	-	0+190	Перенести	1	справа
3	1.17	Искусственная неровность	II	-	0+385	Перенести	1	слева
4	1.23	Дети	II	-	0+110	Требуется установить	1	справа
5	1.23	Дети	II	-	0+141	Демонтировать	1	справа
6	1.23	Дети	II	-	0+190	Требуется установить	1	справа
7	1.23	Дети	II	-	0+220	Демонтировать	1	справа
8	1.23	Дети	II	-	0+294	Требуется установить	1	слева
9	1.23	Дети	II	-	0+348	Демонтировать	1	слева
10	1.23	Дети	II	-	0+385	Требуется установить	1	слева
11	1.23	Дети	II	-	0+422	Демонтировать	1	слева
		<b>Итого установлено:</b>					<b>0</b>	
		<b>Итого перенести:</b>					<b>2</b>	
		<b>Итого демонтировать:</b>					<b>4</b>	
		<b>Итого требуется установить:</b>					<b>5</b>	
		<b>Итого:</b>					<b>7</b>	
		<b>Знаки приоритета</b>						
12	2.1	Главная дорога	II	-	0+000	Установлено	1	слева на пересечении
13	2.1	Главная дорога	II	-	0+000	Установлено	1	справа на пересечении
14	2.1	Главная дорога	II	-	0+012	Требуется установить	1	справа
15	2.1	Главная дорога	II	-	0+110	Перенести	1	справа
16	2.1	Главная дорога	II	-	0+141	Установлено	1	слева
17	2.1	Главная дорога	II	-	0+400	Установлено	1	справа
18	2.1	Главная дорога	II	-	0+422	Установлено	1	слева
19	2.2	Конец главной дороги	II	-	0+016	Требуется установить	1	слева
20	2.4	Уступите дорогу	II	-	0+016	Установлено	1	слева
21	2.4	Уступите дорогу	II	-	0+120	Установлено	1	слева на пересечении
22	2.4	Уступите дорогу	II	-	0+120	Установлено	1	справа на пересечении
23	2.4	Уступите дорогу	II	-	0+412	Установлено	1	слева на примыкании
24	2.4	Уступите дорогу	II	-	0+660	Требуется установить	1	справа на примыкании
		<b>Итого установлено:</b>					<b>9</b>	
		<b>Итого перенести:</b>					<b>1</b>	
		<b>Итого демонтировать:</b>					<b>0</b>	
		<b>Итого требуется установить:</b>					<b>3</b>	
		<b>Итого:</b>					<b>13</b>	
		<b>Запрещающие знаки</b>						
25	3.2	Движение запрещено	II	-	0+235	Требуется установить	1	справа
26	3.2	Движение запрещено	II	-	0+250	Установлено	1	слева на примыкании
27	3.2	Движение запрещено	II	-	0+255	Требуется установить	1	слева
28	3.24	Ограничение максимальной скорости	II	-	0+165	Требуется установить	1	справа

29	3.24	Ограничение максимальной скорости	II	-	0+274	Перенести	1	справа
30	3.24	Ограничение максимальной скорости	II	-	0+310	Перенести	1	слева
31	3.24	Ограничение максимальной скорости	II	-	0+407	Требуется установить	1	слева
		<b>Итого установлено:</b>					<b>1</b>	
		<b>Итого перенести:</b>					<b>2</b>	
		<b>Итого демонтировать:</b>					<b>0</b>	
		<b>Итого требуется установить:</b>					<b>4</b>	
		<b>Итого:</b>					<b>7</b>	
		<b>Знаки особых предписаний</b>						
32	5.16	Место остановки автобуса и(или) троллейбуса	II	-	0+272	Перенести	2	слева
33	5.16	Место остановки автобуса и(или) троллейбуса	II	-	0+313	Перенести	2	справа
34	5.19.1	Пешеходный переход	II	-	0+012	Требуется установить	1	справа
35	5.19.1	Пешеходный переход	II	-	0+016	Требуется установить	1	слева
36	5.19.1	Пешеходный переход	II	-	0+290	Установлено	1	справа
37	5.19.1	Пешеходный переход	II	-	0+294	Установлено	1	слева
38	5.19.2	Пешеходный переход	II	-	0+012	Требуется установить	1	справа
39	5.19.2	Пешеходный переход	II	-	0+016	Требуется установить	1	слева
40	5.19.2	Пешеходный переход	II	-	0+290	Установлено	1	справа
41	5.19.2	Пешеходный переход	II	-	0+294	Установлено	1	слева
42	5.20	Искусственная неровность	II	-	0+274	Требуется установить	1	справа
43	5.20	Искусственная неровность	II	-	0+280	Установлено	1	слева
44	5.20	Искусственная неровность	II	-	0+304	Установлено	1	справа
45	5.20	Искусственная неровность	II	-	0+310	Перенести	1	слева
		<b>Итого установлено:</b>					<b>6</b>	
		<b>Итого перенести:</b>					<b>5</b>	
		<b>Итого демонтировать:</b>					<b>0</b>	
		<b>Итого требуется установить:</b>					<b>5</b>	
		<b>Итого:</b>					<b>16</b>	
		<b>Информационные знаки</b>						
46	6.4.5д	Внеуличная парковка	II	-	0+020	Требуется установить	1	справа
		<b>Итого установлено:</b>						
		<b>Итого перенести:</b>						
		<b>Итого демонтировать:</b>						
		<b>Итого требуется установить:</b>					<b>1</b>	
		<b>Итого:</b>					<b>1</b>	
		<b>Знаки дополнительной информации(таблички)</b>						
47	8.2.1	Зона действия	II	-	0+020	Требуется установить	1	справа
48	8.2.1	Зона действия	II	-	0+175	Демонтировать	1	справа
49	8.2.1	Зона действия	II	-	0+190	Перенести	1	справа
50	8.2.1	Зона действия	II	-	0+190	Требуется установить	1	справа
51	8.2.1	Зона действия	II	-	0+272	Требуется установить	1	слева

52	8.2.1	Зона действия	II	-	0+274	Требуется установить	1	справа
53	8.2.1	Зона действия	II	-	0+294	Перенести	1	слева
54	8.2.1	Зона действия	II	-	0+310	Демонтировать	1	слева
55	8.2.1	Зона действия	II	-	0+310	Требуется установить	1	слева
56	8.2.1	Зона действия	II	-	0+313	Требуется установить	1	справа
57	8.2.1	Зона действия	II	-	0+385	Требуется установить	1	слева
58	8.3.1	Направления действия	II	-	0+235	Требуется установить	1	справа
59	8.3.2	Направления действия	II	-	0+255	Требуется установить	1	слева
		<b>Итого установлено:</b>					<b>0</b>	
		<b>Итого перенести:</b>					<b>2</b>	
		<b>Итого демонтировать:</b>					<b>2</b>	
		<b>Итого требуется установить:</b>					<b>9</b>	
		<b>Итого:</b>					<b>11</b>	
		<b>Всего установлено:</b>					<b>16</b>	
		<b>Всего перенести:</b>					<b>12</b>	
		<b>Всего демонтировать:</b>					<b>6</b>	
		<b>Всего требуется установить:</b>					<b>27</b>	
		<b>Всего:</b>					<b>55</b>	



Ведомость размещения искусственного освещения

Дорога: пгт. Тяжинский, ул. Чапаева  
Участок: 0,000 - 0,698 км.

№ п/п	Начало участка, км+м	Конец участка, км+м	Объект установки	Количество опор / светильников	Протяженность, м		Расположение
					Проектируемые в соответствии с нормативными документами, м	Фактически установленные, м	
1	2	3	4	5	6	7	8
1	0+010	0+090	пгт. Тяжинский, ул. Чапаева	3/3	80	0	Справа
2	0+131	0+132	пгт. Тяжинский, ул. Чапаева	1/1	0	1	Слева
3	0+175	0+176	пгт. Тяжинский, ул. Чапаева	1/1	0	1	Справа
4	0+240	0+241	пгт. Тяжинский, ул. Чапаева	1/1	0	1	Справа
5	0+295	0+296	пгт. Тяжинский, ул. Чапаева	1/1	0	1	Справа
6	0+360	0+361	пгт. Тяжинский, ул. Чапаева	1/1	0	1	Справа
7	0+431	0+432	пгт. Тяжинский, ул. Чапаева	1/1	0	1	Справа
8	0+510	0+511	пгт. Тяжинский, ул. Чапаева	1/1	0	1	Справа
9	0+550	0+630	пгт. Тяжинский, ул. Чапаева	3/3	80	0	Справа
10	0+690	0+691	пгт. Тяжинский, ул. Чапаева	1/1	0	1	Слева
Итого:				14/14	160	8	

Ведомость размещения остановочных пунктов маршрутных транспортных средств

Дорога: пгт. Тяжинский, ул. Чапаева  
Участок: 0,000 - 0,698 км.

№ п/п	Адрес, км + м	Расположение	Наличие посадочных площадок, заездных карманов, павильонов		Наличие переходно - скоростных полос
			обустроено	отсутствует	
1	2	3	4	5	6
1	0+265	Слева	посадочная площадка, павильон	заездной карман	нет
2	0+320	Справа	посадочная площадка, павильон	заездной карман	нет

Ведомость размещения пешеходных ограждений

Дорога: пгт. Тяжинский, ул. Чапаева  
Участок: 0,000 - 0,698 км.

№ п/п	Начало участка, км+м	Конец участка, км+м	Протяженность, м			Дата установки, г	Расположение	Тип	Высота, м	Зона расположения
			Проектируемые в соответствии с нормативными документами. м	Фактически установленные, м	Демонтировать, м					
1	2	3	4	5	6	7	8	9	10	11
1	0+252	0+258	6	0	0	-	Слева	Конструкция перильного типа	1.10	Детское образовательное учреждение
2	0+252	0+290	38	0	0	-	Справа	Конструкция перильного типа	1.10	Детское образовательное учреждение
3	0+272	0+290	18	0	0	-	Слева	Конструкция перильного типа	1.10	Детское образовательное учреждение
4	0+294	0+312	18	0	0	-	Справа	Конструкция перильного типа	1.10	Детское образовательное учреждение
5	0+294	0+344	50	0	0	-	Слева	Конструкция перильного типа	1.10	Детское образовательное учреждение
6	0+327	0+344	17	0	0	-	Справа	Конструкция перильного типа	1.10	Детское образовательное учреждение
Итого:			147	0	0					

Ведомость наличия светофорных объектов

Дорога: пгт. Тяжинский, ул. Чапаева  
Участок: 0,000 - 0,698 км.

№ п/п	Адрес, км + м	Объект	Количество светофоров на объекте		Год установки	Расположение
			транспортных	пешеходных		
1	2	3	4	5	6	7
1	0+290	Пешеходный переход	2	0	-	Справа
2	0+294	Пешеходный переход	2	0	-	Слева
Итого:			4	0		

Ведомость размещения пешеходных дорожек (тротуаров)

Дорога: пгт. Тяжинский, ул. Чапаева  
Участок: 0,000 - 0,698 км.

№	Начало участка, км+м	Конец участка, км+м	Объект установки	Расположение	Протяженность, м	
					Проектируемые в соответствии с нормативными документами, м	Фактически установленные, м
1	2	3	4	5	6	7
1	0+003	0+041	пгт. Тяжинский, ул. Чапаева	Справа	38	0
2	0+003	0+117	пгт. Тяжинский, ул. Чапаева	Слева	114	0
3	0+041	0+118	пгт. Тяжинский, ул. Чапаева	Справа	0	77
4	0+123	0+248	пгт. Тяжинский, ул. Чапаева	Справа	0	125
5	0+123	0+258	пгт. Тяжинский, ул. Чапаева	Слева	135	0
6	0+252	0+516	пгт. Тяжинский, ул. Чапаева	Справа	0	264
7	0+272	0+410	пгт. Тяжинский, ул. Чапаева	Слева	138	0
8	0+414	0+698	пгт. Тяжинский, ул. Чапаева	Слева	284	0
9	0+516	0+656	пгт. Тяжинский, ул. Чапаева	Справа	140	0
10	0+664	0+696	пгт. Тяжинский, ул. Чапаева	Справа	32	0
Итого:					881	466

Ведомость объемов работ по установке дорожных знаков

Дорога: пгт. Тяжинский, ул. Чапаева  
Участок: 0,000 - 0,698 км.

Номер знака по ГОСТ 52290-2004	Наименование знака	Количество, шт
1	2	3
	Предупреждающие знаки	
1.11.2	Опасный поворот	1
1.23	Дети	4
	ИТОГО по группе:	5
	Знаки приоритета	
2.1	Главная дорога	1
2.2	Конец главной дороги	1
2.4	Уступите дорогу	1
	ИТОГО по группе:	3
	Запрещающие знаки	
3.2	Движение запрещено	2
3.24	Ограничение максимальной скорости	2
	ИТОГО по группе:	4
	Знаки особых предписаний	
5.19.1	Пешеходный переход	2
5.19.2	Пешеходный переход	2
5.20	Искусственная неровность	1
	ИТОГО по группе:	5
	Информационные знаки	
6.4.5д	Внеуличная парковка	1
	ИТОГО по группе:	1
	Знаки дополнительной информации(таблички)	
8.2.1	Зона действия	7
8.3.1	Направления действия	1
8.3.2	Направления действия	1
	ИТОГО по группе:	9
	ВСЕГО:	27

Ведомость наличия светофорных объектов

Дорога: пгт. Тяжинский, ул. Чапаева  
Участок: 0,000 - 0,698 км.

№ п/п	Адрес, км + м	Объект	Количество светофоров на объекте								Расположение
			транспортные				пешеходные				
			Проектируемые, шт	Фактически установленные, шт	Демонтируемые, шт	Потребность в установке, шт	Проектируемые, шт	Фактически установленные, шт	Демонтируемые, шт	Потребность в установке, шт	
1	2	3	4	5	6	7	8	9	10	11	12
1	0+290	Пешеходный переход	2	0	0	2	0	0	0	0	Справа
2	0+294	Пешеходный переход	2	0	0	2	0	0	0	0	Слева
Итого:			4	0	0	4	0	0	0	0	

Ведомость размещения пешеходных переходов

Дорога: пгт. Тяжинский, ул. Чапаева  
Участок: 0,000 - 0,698 км.

№ п/п	Адрес, км + м	Вид перехода	Расположение перехода	Наличие пешеходных дорожек от места остановки общественного тр-та до пешеходных переходов
1	2	3	4	5
1	0+014	нерегулируемый наземный	в одном уровне	нет
2	0+292	нерегулируемый наземный	в одном уровне	нет

		количество
Итого:	наземных	0
	надземных в разных уровнях	0
	подземных в разных уровнях	0



Ведомость размещения искусственных неровностей

Дорога: пгт. Тяжинский, ул. Чапаева  
Участок: 0,000 - 0,698 км.

№ п/п	Адрес, км + м	Расположение	Конструкция	Размеры				Населенный пункт	Признак существования
				Длина, м	Ширина, м	Высота, м	Объем, м3		
1	2	3	4	5	6	7	8	9	10
1	0+274	С обеих сторон	Монолитная	6.00	6.00	0.07	2.52	пгт. Тяжинский	Проектируемый
2	0+304	С обеих сторон	Монолитная	6.00	6.00	0.07	2.52	пгт. Тяжинский	Проектируемый
Итого:							5.04		



**пгт. Тяжинский, ул. Чехова**

**0+000 –0+974**

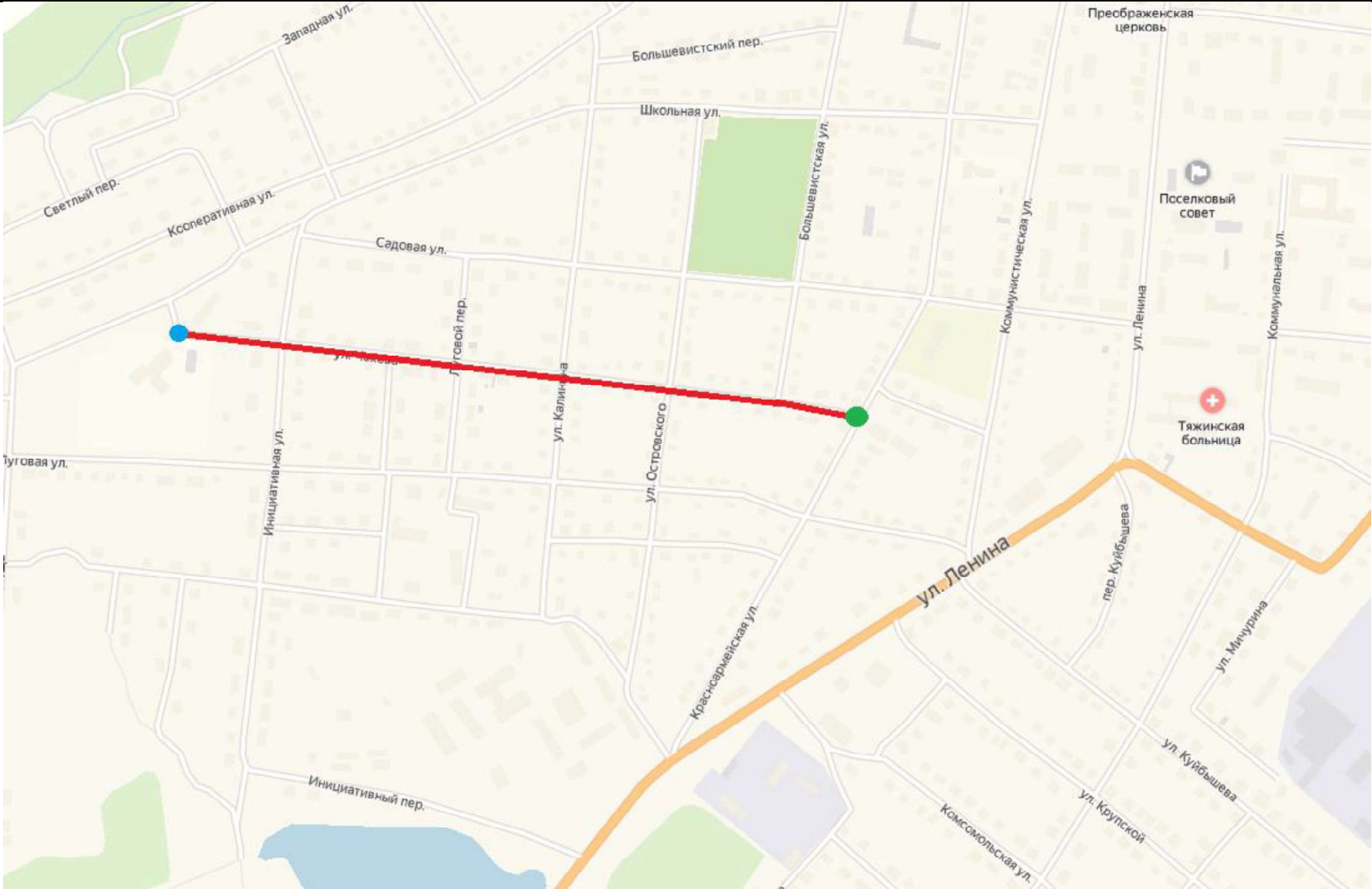


Схема размещения объекта

Место дислокации объекта:

Кемеровская область, Тяжинский район, пгт. Тяжинский, ул. Чехова


	Широта, N	Долгота, E
Начало	56.107413	88.509435
Конец	56.108460	88.494017



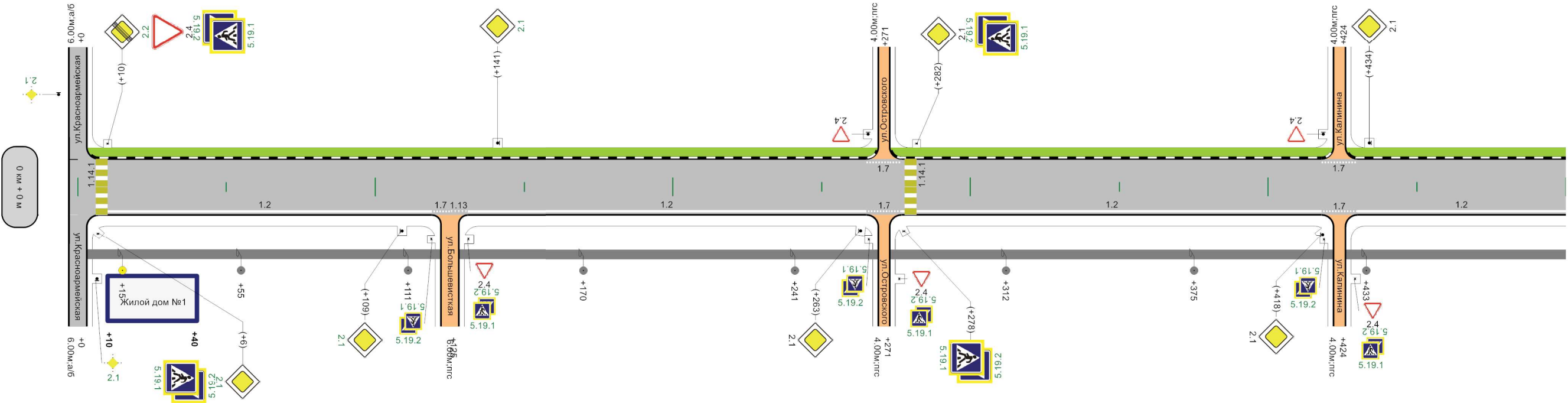
Условные обозначения


- начало участка дороги
- конец участка дороги
- траектория проезда дорожной лаборатории



Административный район												
Элементы дороги в продольном профиле		16										
Кривые в плане												
Тротуары слева		н/д: ширина 1м, а/б, 3 - 269				н/д: ширина 1м, а/б, 273 - 422				н/д: ширина 1м, а/б, 426 - 500		
Дорожные ограждения и направляющие устройства слева												
	1-ая от осевой					1,7 265 - 277					1,7 418 - 430	
Видимость автомобиля в обратном направлении												

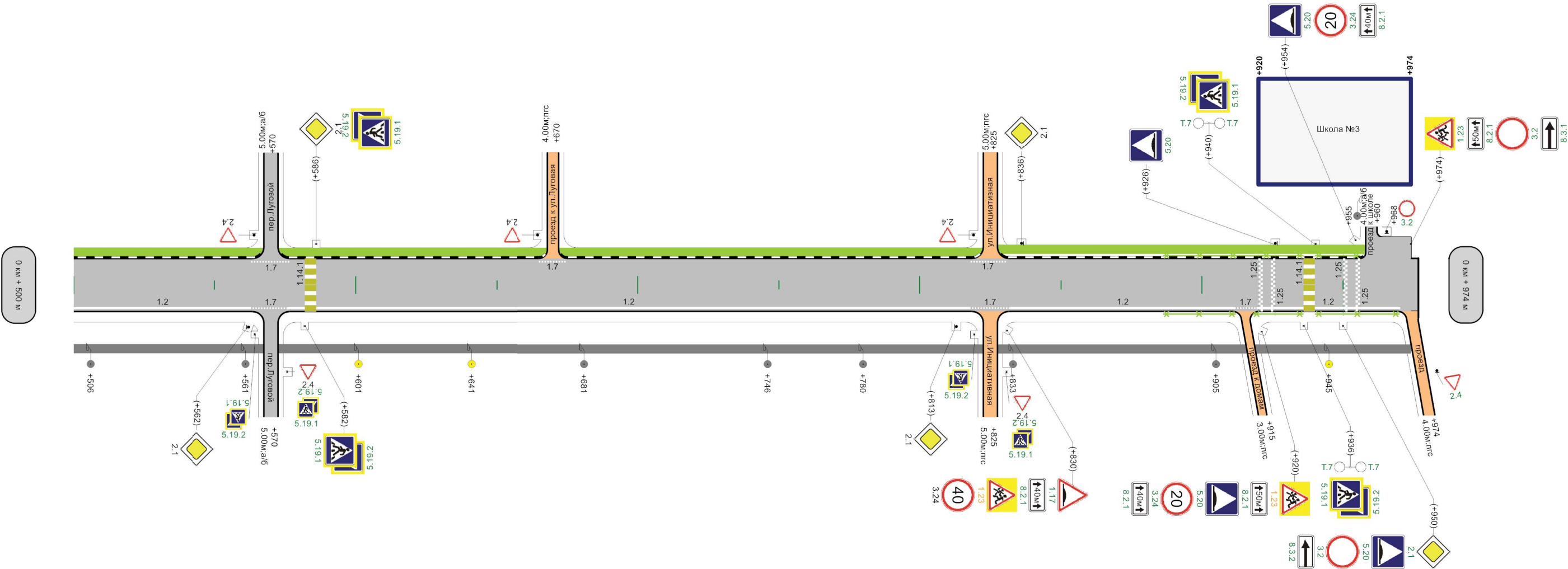
Разметка на участке:  
1.2 : 457.00 м  
1.7 : 54.00 м  
1.13 : 6.00 м  
1.14.1 : 10.00 м



Характеристики проезжей части		1.00-5.00-1.00													
Видимость автомобиля в прямом направлении															
	1-ая от осевой	1.2 7 - 119	1.7 119 - 125	1.13 125 - 131	1.2 131 - 265	1.7 265 - 277	1.2 277 - 418	1.7 418 - 430	1.2 430 - 500						
Дорожные ограждения и направляющие устройства справа															
Тротуары справа		ширина 1м, а/б, 3 - 122				ширина 1м, а/б, 128 - 269				ширина 1м, а/б, 273 - 422				ширина 1м, а/б, 426 - 500	

Административный район											
Элементы дороги в продольном профиле		-16									
Кривые в плане											
Тротуары слева		н/д: ширина 1м, а/б, 500 - 568		н/д: ширина 1м, а/б, 572 - 668		н/д: ширина 1м, а/б, 672 - 823		н/д: ширина 1м, а/б, 827 - 958			
Дорожные ограждения и направляющие устройства слева							н/д: Металл, 886 - 936			н/д: Металл, 940 - 956	
1-ая от осевой		1.7 563 - 577		1.7 665 - 675		1.7 818 - 831					
Видимость автомобиля в обратном направлении											

Разметка на участке:  
1.2 : 434.00 м  
1.7 : 74.00 м  
1.14.1 : 10.00 м  
1.25 : 10.00 м



Характеристики проезжей части		1.00-5.00-1.00									
Видимость автомобиля в прямом направлении											
1-ая от осевой		1.2 500 - 563		1.7 563 - 577		1.2 578 - 818		1.7 818 - 832	1.2 832 - 911	1.7 911 - 926	1.2 920 - 970
Дорожные ограждения и направляющие устройства справа							н/д: Металл, 886 - 912			н/д: Металл, 918 - 936	н/д: Металл, 940 - 970
Тротуары справа		ширина 1м, а/б, 500 - 568		ширина 1м, а/б, 572 - 823		ширина 1м, а/б, 827 - 916		ширина 1м, а/б, 918 - 974			



Ведомость дорожной разметки (горизонтальной)

Дорога: пгт. Тяжинский, ул. Чехова  
Участок: 0,000 - 0,974 км.

№ км	1.2(м)	1.7(м)	1.13(м)	1.14.1(м)	1.25(м)	ИТОГО, м2
коэф.привед. к 1.1	1.000	0.500	0.250	32.000	0.160	
Ширина, м	0.10	0.10	0.60	4.00	0.40	
1	2	3	4	5	6	7
0 - 1	891.000	128.000	6.000	20.000	10.000	159.810
ИТОГО	891.000	128.000	6.000	20.000	10.000	159.810
ЛИН.КМ	0.891	0.128	0.006	0.020	0.010	
ПРИВЕД.КМ	0.891	0.064	0.002	0.640	0.002	
ПЛОЩАДЬ	89.100	6.400	0.150	64.000	0.160	159.810

Ведомость размещения дорожных знаков

Дорога: пгт. Тяжинский, ул. Чехова  
Участок: 0,000 - 0,974 км.

№ п/п	Номер знака по ГОСТ Р 52290-2004	Наименование знака	Типоразмер знака	Площадь знаков, м2 (для знаков индивидуального проектирования)	Адрес, км + м	Установлено / требуется установить или демонтировать	Количество	Месторасположение
1	2	3	4	5	6	7	8	9
		<b>Предупреждающие знаки</b>						
1	1.17	Искусственная неровность	II	-	0+830	Требуется установить	1	справа
2	1.23	Дети	II	-	0+830	Перенести	1	справа
3	1.23	Дети	II	-	0+920	Перенести	1	справа
4	1.23	Дети	II	-	0+974	Требуется установить	1	слева
		<b>Итого установлено:</b>					<b>0</b>	
		<b>Итого перенести:</b>					<b>2</b>	
		<b>Итого демонтировать:</b>					<b>0</b>	
		<b>Итого требуется установить:</b>					<b>2</b>	
		<b>Итого:</b>					<b>4</b>	
		<b>Знаки приоритета</b>						
5	2.1	Главная дорога	II	-	0+000	Требуется установить	1	слева на пересечении
6	2.1	Главная дорога	II	-	0+000	Требуется установить	1	справа на пересечении
7	2.1	Главная дорога	II	-	0+006	Требуется установить	1	справа
8	2.1	Главная дорога	II	-	0+109	Требуется установить	1	справа
9	2.1	Главная дорога	II	-	0+141	Требуется установить	1	слева
10	2.1	Главная дорога	II	-	0+263	Установлено	1	справа
11	2.1	Главная дорога	II	-	0+282	Установлено	1	слева
12	2.1	Главная дорога	II	-	0+418	Установлено	1	справа
13	2.1	Главная дорога	II	-	0+434	Установлено	1	слева
14	2.1	Главная дорога	II	-	0+562	Установлено	1	справа
15	2.1	Главная дорога	II	-	0+586	Установлено	1	слева
16	2.1	Главная дорога	II	-	0+813	Установлено	1	справа
17	2.1	Главная дорога	II	-	0+836	Установлено	1	слева
18	2.1	Главная дорога	II	-	0+950	Требуется установить	1	справа
19	2.2	Конец главной дороги	II	-	0+010	Требуется установить	1	слева
20	2.4	Уступите дорогу	II	-	0+010	Установлено	1	слева
21	2.4	Уступите дорогу	II	-	0+125	Установлено	1	справа на примыкании
22	2.4	Уступите дорогу	II	-	0+271	Установлено	1	слева на пересечении
23	2.4	Уступите дорогу	II	-	0+271	Установлено	1	справа на пересечении
24	2.4	Уступите дорогу	II	-	0+424	Установлено	1	слева на пересечении
25	2.4	Уступите дорогу	II	-	0+424	Установлено	1	справа на пересечении
26	2.4	Уступите дорогу	II	-	0+570	Установлено	1	слева на пересечении
27	2.4	Уступите дорогу	II	-	0+570	Установлено	1	справа на пересечении
28	2.4	Уступите дорогу	II	-	0+670	Установлено	1	справа на примыкании
29	2.4	Уступите дорогу	II	-	0+825	Установлено	1	слева на пересечении
30	2.4	Уступите дорогу	II	-	0+825	Установлено	1	справа на пересечении
31	2.4	Уступите дорогу	II	-	0+974	Требуется установить	1	справа на примыкании
		<b>Итого установлено:</b>					<b>19</b>	
		<b>Итого перенести:</b>					<b>0</b>	
		<b>Итого демонтировать:</b>					<b>0</b>	
		<b>Итого требуется установить:</b>					<b>8</b>	

		<b>Итого:</b>					<b>27</b>	
		<b>Запрещающие знаки</b>						
32	3.1	Въезд запрещен	II	-	0+960	Демонтировать	1	
33	3.2	Движение запрещено	II	-	0+950	Требуется установить	1	справа
34	3.2	Движение запрещено	II	-	0+960	Требуется установить	1	слева на примыкании
35	3.2	Движение запрещено	II	-	0+974	Требуется установить	1	слева
36	3.24	Ограничение максимальной скорости	II	-	0+830	Установлено	1	справа
37	3.24	Ограничение максимальной скорости	II	-	0+920	Требуется установить	1	справа
38	3.24	Ограничение максимальной скорости	II	-	0+954	Требуется установить	1	слева
		<b>Итого установлено:</b>					<b>1</b>	
		<b>Итого перенести:</b>					<b>0</b>	
		<b>Итого демонтировать:</b>					<b>1</b>	
		<b>Итого требуется установить:</b>					<b>5</b>	
		<b>Итого:</b>					<b>6</b>	
		<b>Знаки особых предписаний</b>						
39	5.19.1	Пешеходный переход	II	-	0+006	Требуется установить	1	справа
40	5.19.1	Пешеходный переход	II	-	0+010	Требуется установить	1	слева
41	5.19.1	Пешеходный переход	II	-	0+125	Демонтировать	1	слева на примыкании
42	5.19.1	Пешеходный переход	II	-	0+125	Демонтировать	1	справа на примыкании
43	5.19.1	Пешеходный переход	II	-	0+125	Требуется установить	2	справа на примыкании
44	5.19.1	Пешеходный переход	II	-	0+271	Требуется установить	2	справа на пересечении
45	5.19.1	Пешеходный переход	II	-	0+271	Демонтировать	2	справа на пересечении
46	5.19.1	Пешеходный переход	II	-	0+278	Требуется установить	1	справа
47	5.19.1	Пешеходный переход	II	-	0+282	Требуется установить	1	слева
48	5.19.1	Пешеходный переход	II	-	0+424	Демонтировать	2	справа на пересечении
49	5.19.1	Пешеходный переход	II	-	0+424	Требуется установить	2	справа на пересечении
50	5.19.1	Пешеходный переход	II	-	0+570	Требуется установить	2	справа на пересечении
51	5.19.1	Пешеходный переход	II	-	0+570	Демонтировать	2	справа на пересечении
52	5.19.1	Пешеходный переход	II	-	0+582	Требуется установить	1	справа
53	5.19.1	Пешеходный переход	II	-	0+586	Требуется установить	1	слева
54	5.19.1	Пешеходный переход	II	-	0+825	Требуется установить	2	справа на пересечении
55	5.19.1	Пешеходный переход	II	-	0+825	Демонтировать	2	справа на пересечении
56	5.19.1	Пешеходный переход	II	-	0+936	Требуется установить	1	справа
57	5.19.1	Пешеходный переход	II	-	0+940	Требуется установить	1	слева
58	5.19.2	Пешеходный переход	II	-	0+006	Требуется установить	1	справа
59	5.19.2	Пешеходный переход	II	-	0+010	Требуется установить	1	слева
60	5.19.2	Пешеходный переход	II	-	0+125	Демонтировать	1	справа на примыкании
61	5.19.2	Пешеходный переход	II	-	0+125	Демонтировать	1	слева на примыкании
62	5.19.2	Пешеходный переход	II	-	0+125	Требуется установить	2	справа на примыкании
63	5.19.2	Пешеходный переход	II	-	0+271	Требуется установить	2	справа на пересечении
64	5.19.2	Пешеходный переход	II	-	0+271	Демонтировать	2	справа на пересечении
65	5.19.2	Пешеходный переход	II	-	0+278	Требуется установить	1	справа
66	5.19.2	Пешеходный переход	II	-	0+282	Требуется установить	1	слева
67	5.19.2	Пешеходный переход	II	-	0+424	Демонтировать	2	справа на пересечении
68	5.19.2	Пешеходный переход	II	-	0+424	Требуется установить	2	справа на пересечении
69	5.19.2	Пешеходный переход	II	-	0+570	Требуется установить	2	справа на пересечении
70	5.19.2	Пешеходный переход	II	-	0+570	Демонтировать	2	справа на пересечении
71	5.19.2	Пешеходный переход	II	-	0+582	Требуется установить	1	справа
72	5.19.2	Пешеходный переход	II	-	0+586	Требуется установить	1	слева
73	5.19.2	Пешеходный переход	II	-	0+825	Демонтировать	2	справа на пересечении
74	5.19.2	Пешеходный переход	II	-	0+825	Требуется установить	2	справа на пересечении

75	5.19.2	Пешеходный переход	II	-	0+936	Требуется установить	1	справа
76	5.19.2	Пешеходный переход	II	-	0+940	Требуется установить	1	слева
77	5.20	Искусственная неровность	II	-	0+920	Требуется установить	1	справа
78	5.20	Искусственная неровность	II	-	0+926	Требуется установить	1	слева
79	5.20	Искусственная неровность	II	-	0+950	Требуется установить	1	справа
80	5.20	Искусственная неровность	II	-	0+954	Требуется установить	1	слева
		<b>Итого установлено:</b>					<b>0</b>	
		<b>Итого перенести:</b>					<b>0</b>	
		<b>Итого демонтировать:</b>					<b>20</b>	
		<b>Итого требуется установить:</b>					<b>40</b>	
		<b>Итого:</b>					<b>40</b>	
		<b>Знаки дополнительной информации(таблички)</b>						
81	8.2.1	Зона действия	II	-	0+830	Требуется установить	1	справа
82	8.2.1	Зона действия	II	-	0+910	Демонтировать	1	справа
83	8.2.1	Зона действия	II	-	0+920	Требуется установить	2	справа
84	8.2.1	Зона действия	II	-	0+954	Требуется установить	1	слева
85	8.2.1	Зона действия	II	-	0+974	Требуется установить	1	слева
86	8.3.1	Направления действия	II	-	0+974	Требуется установить	1	слева
87	8.3.2	Направления действия	II	-	0+950	Требуется установить	1	справа
		<b>Итого установлено:</b>					<b>0</b>	
		<b>Итого перенести:</b>					<b>0</b>	
		<b>Итого демонтировать:</b>					<b>1</b>	
		<b>Итого требуется установить:</b>					<b>7</b>	
		<b>Итого:</b>					<b>7</b>	
		<b>Всего установлено:</b>					<b>20</b>	
		<b>Всего перенести:</b>					<b>2</b>	
		<b>Всего демонтировать:</b>					<b>22</b>	
		<b>Всего требуется установить:</b>					<b>62</b>	
		<b>Всего:</b>					<b>84</b>	

Ведомость размещения искусственного освещения

Дорога: пгт. Тяжинский, ул. Чехова  
Участок: 0,000 - 0,974 км.

№ п/п	Начало участка, км+м	Конец участка, км+м	Объект установки	Количество опор / светильников	Протяженность, м		Расположение
					Проектируемые в соответствии с нормативными документами, м	Фактически установленные, м	
1	2	3	4	5	6	7	8
1	0+015	0+016	пгт. Тяжинский, ул. Чехова	1/1	1	0	Справа
2	0+055	0+056	пгт. Тяжинский, ул. Чехова	1/1	0	1	Справа
3	0+111	0+112	пгт. Тяжинский, ул. Чехова	1/1	0	1	Справа
4	0+170	0+171	пгт. Тяжинский, ул. Чехова	1/1	0	1	Справа
5	0+241	0+242	пгт. Тяжинский, ул. Чехова	1/1	0	1	Справа
6	0+312	0+313	пгт. Тяжинский, ул. Чехова	1/1	0	1	Справа
7	0+375	0+376	пгт. Тяжинский, ул. Чехова	1/1	0	1	Справа
8	0+433	0+434	пгт. Тяжинский, ул. Чехова	1/1	0	1	Справа
9	0+506	0+507	пгт. Тяжинский, ул. Чехова	1/1	0	1	Справа
10	0+561	0+562	пгт. Тяжинский, ул. Чехова	1/1	0	1	Справа
11	0+601	0+641	пгт. Тяжинский, ул. Чехова	2/2	40	0	Справа
12	0+681	0+682	пгт. Тяжинский, ул. Чехова	1/1	0	1	Справа
13	0+746	0+747	пгт. Тяжинский, ул. Чехова	1/1	0	1	Справа
14	0+780	0+781	пгт. Тяжинский, ул. Чехова	1/1	0	1	Справа
15	0+833	0+834	пгт. Тяжинский, ул. Чехова	1/1	0	1	Справа
16	0+905	0+906	пгт. Тяжинский, ул. Чехова	1/1	0	1	Справа
17	0+945	0+946	пгт. Тяжинский, ул. Чехова	1/1	1	0	Справа
18	0+955	0+956	пгт. Тяжинский, ул. Чехова	1/1	0	1	Слева
Итого:				19/19	42	15	

Ведомость размещения пешеходных ограждений

Дорога: пгт. Тяжинский, ул. Чехова  
Участок: 0,000 - 0,974 км.

№ п/п	Начало участка, км+м	Конец участка, км+м	Протяженность, м			Дата установки, г	Расположение	Тип	Высота, м	Зона расположения
			Проектируемые в соответствии с нормативными документами, м	Фактически установленные, м	Демонтировать, м					
1	2	3	4	5	6	7	8	9	10	11
1	0+886	0+912	26	0	0	-	Справа	Конструкция перильного типа	1.1	Детское образовательное учреждение
2	0+886	0+936	50	0	0	-	Слева	Конструкция перильного типа	1.1	Детское образовательное учреждение
3	0+918	0+936	18	0	0	-	Справа	Конструкция перильного типа	1.1	Детское образовательное учреждение
4	0+940	0+956	16	0	0	-	Слева	Конструкция перильного типа	1.1	Детское образовательное учреждение
5	0+940	0+970	30	0	0	-	Справа	Конструкция перильного типа	1.1	Детское образовательное учреждение
Итого:			140	0	0					

Ведомость наличия светофорных объектов

Дорога: пгт. Тяжинский, ул. Чехова  
Участок: 0,000 - 0,974 км.

№ п/п	Адрес, км + м	Объект	Количество светофоров на объекте		Год установки	Расположение
			транспортных	пешеходных		
1	2	3	4	5	6	7
1	0+936	Пешеходный переход	2	0	-	Справа
2	0+940	Пешеходный переход	2	0	-	Слева
Итого:			4	0		

Ведомость размещения пешеходных дорожек (тротуаров)

Дорога: пгт. Тяжинский, ул. Чехова  
Участок: 0,000 - 0,974 км.

№	Начало участка, км+м	Конец участка, км+м	Объект установки	Расположение	Протяженность, м	
					Проектируемые в соответствии с нормативными документами, м	Фактически установленные, м
1	2	3	4	5	6	7
1	0+003	0+122	пгт. Тяжинский, ул. Чехова	Справа	0	119
2	0+003	0+269	пгт. Тяжинский, ул. Чехова	Слева	266	0
3	0+128	0+269	пгт. Тяжинский, ул. Чехова	Справа	0	141
4	0+273	0+422	пгт. Тяжинский, ул. Чехова	Справа	0	149
5	0+273	0+422	пгт. Тяжинский, ул. Чехова	Слева	149	0
6	0+426	0+568	пгт. Тяжинский, ул. Чехова	Справа	0	142
7	0+426	0+568	пгт. Тяжинский, ул. Чехова	Слева	142	0
8	0+572	0+668	пгт. Тяжинский, ул. Чехова	Слева	96	0
9	0+572	0+823	пгт. Тяжинский, ул. Чехова	Справа	0	251
10	0+672	0+823	пгт. Тяжинский, ул. Чехова	Слева	151	0
11	0+827	0+916	пгт. Тяжинский, ул. Чехова	Справа	0	89
12	0+827	0+958	пгт. Тяжинский, ул. Чехова	Слева	131	0
13	0+918	0+974	пгт. Тяжинский, ул. Чехова	Справа	0	56
Итого:					935	947



Ведомость объемов работ по установке дорожных знаков

Дорога: пгт. Тяжинский, ул. Чехова  
Участок: 0,000 - 0,974 км.

Номер знака по ГОСТ 52290-2004	Наименование знака	Количество, шт
1	2	3
	Предупреждающие знаки	
1.17	Искусственная неровность	1
1.23	Дети	1
	ИТОГО по группе:	2
	Знаки приоритета	
2.1	Главная дорога	6
2.2	Конец главной дороги	1
2.4	Уступите дорогу	1
	ИТОГО по группе:	8
	Запрещающие знаки	
3.2	Движение запрещено	3
3.24	Ограничение максимальной скорости	2
	ИТОГО по группе:	5
	Знаки особых предписаний	
5.19.1	Пешеходный переход	18
5.19.2	Пешеходный переход	18
5.20	Искусственная неровность	4
	ИТОГО по группе:	40
	Знаки дополнительной информации(таблички)	
8.2.1	Зона действия	5
8.3.1	Направления действия	1
8.3.2	Направления действия	1
	ИТОГО по группе:	7
	ВСЕГО:	62

Ведомость наличия светофорных объектов

Дорога: пгт. Тяжинский, ул. Чехова  
Участок: 0,000 - 0,974 км.

№ п/п	Адрес, км + м	Объект	Количество светофоров на объекте								Расположение	
			транспортные				пешеходные					
			Проектируемые, шт	Фактически установленные, шт	Демонтируемые, шт	Потребность в установке, шт	Проектируемые, шт	Фактически установленные, шт	Демонтируемые, шт	Потребность в установке, шт		
1	2	3	4	5	6	7	8	9	10	11	12	
1	0+936	Пешеходный переход	2	0	0	2	0	0	0	0	0	Справа
2	0+940	Пешеходный переход	2	0	0	2	0	0	0	0	0	Слева
Итого:			4	0	0	4	0	0	0	0	0	

Ведомость размещения пешеходных переходов

Дорога: пгт. Тяжинский, ул. Чехова  
Участок: 0,000 - 0,974 км.

№ п/п	Адрес, км + м	Вид перехода	Расположение перехода	Наличие пешеходных дорожек от места остановки общественного тр-та до пешеходных переходов
1	2	3	4	5
1	0+008	нерегулируемый наземный	в одном уровне	нет
2	0+280	нерегулируемый наземный	в одном уровне	нет
3	0+584	нерегулируемый наземный	в одном уровне	нет
4	0+938	нерегулируемый наземный	в одном уровне	нет

		количество
Итого:	наземных	4
	надземных в разных уровнях	0
	подземных в разных уровнях	0

Ведомость размещения искусственных неровностей

Дорога: пгт. Тяжинский, ул. Чехова  
Участок: 0,000 - 0,974 км.

№ п/п	Адрес, км + м	Расположение	Конструкция	Размеры				Населенный пункт	Признак существования
				Длина, м	Ширина, м	Высота, м	Объем, м3		
1	2	3	4	5	6	7	8	9	10
1	0+920	С обеих сторон	Монолитная	6.00	5.00	0.07	2.10	пгт. Тяжинский	Проектируемый
2	0+950	С обеих сторон	Монолитная	6.00	5.00	0.07	2.10	пгт. Тяжинский	Проектируемый
Итого:							4.20		

**пгт. Тяжинский, ул. Юбилейная**

**0+000 –0+746**

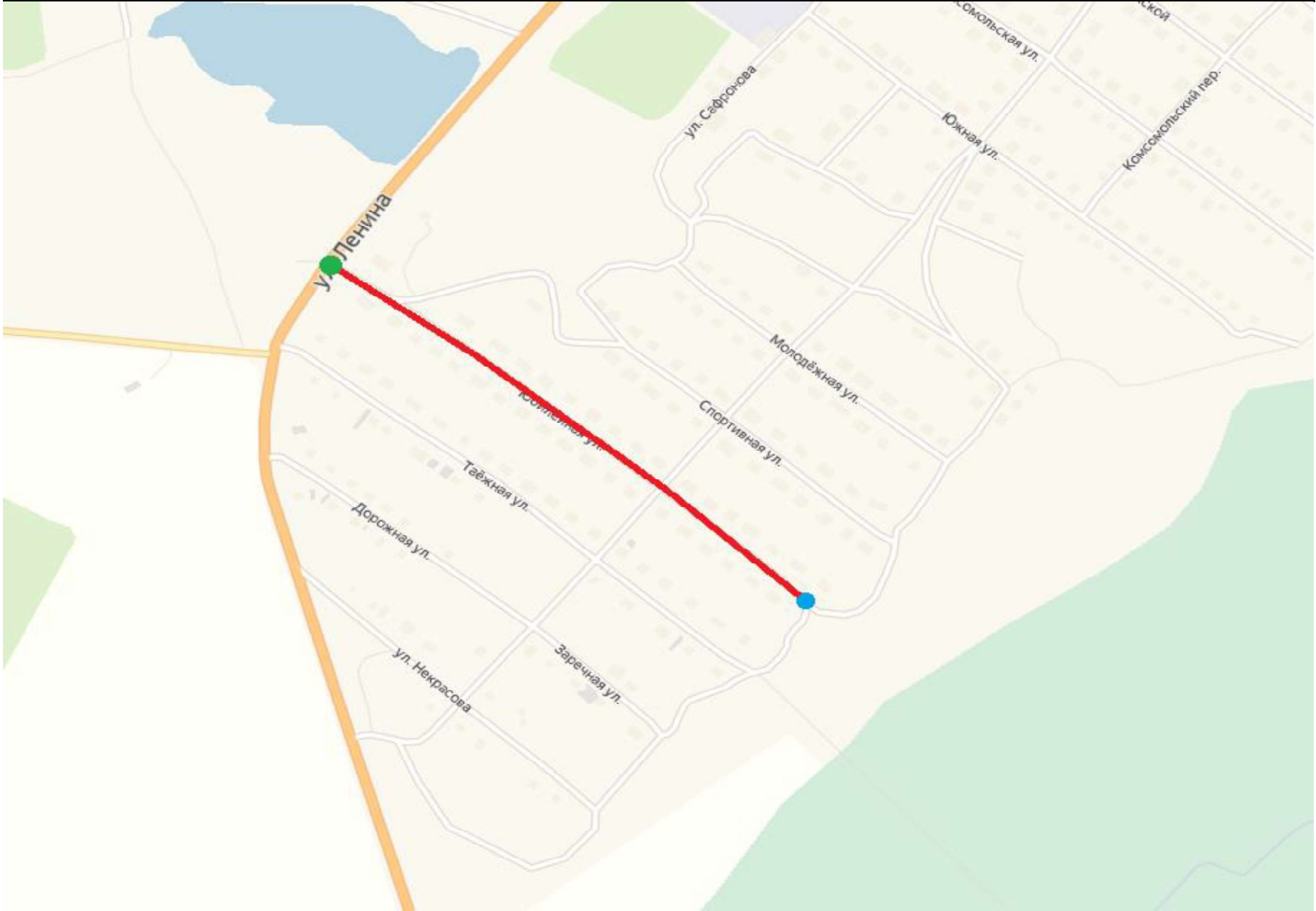


Схема размещения объекта

Место дислокации объекта:

Кемеровская область, Тяжинский район, пгт. Тяжинский, ул. Юбилейная

	Широта, N	Долгота, E
Начало	56.098984	88.499386
Конец	56.094768	88.508764



Условные обозначения

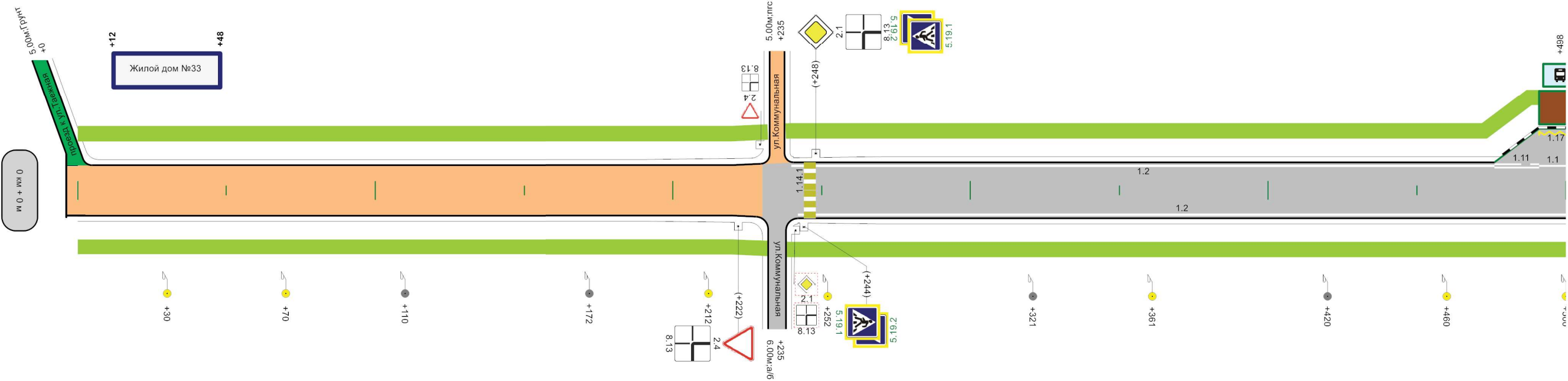
- начало участка дороги
- конец участка дороги
- траектория проезда дорожной лаборатории






Административный район													
Элементы дороги в продольном профиле													
Кривые в плане													
Тротуары слева		н/д: ширина 1.5м, а/б, 0 - 232							н/д: ширина 1.5м, а/б, 238 - 500				
Дорожные ограждения и направляющие устройства слева													
Поперечный разрез проезжей части	2-ая от осевой									1.17 491 - 500			
	1-ая от осевой							1.2 240 - 476		1.11 476 - 491		1.1 491 - 500	
Видимость автомобиля в обратном направлении													

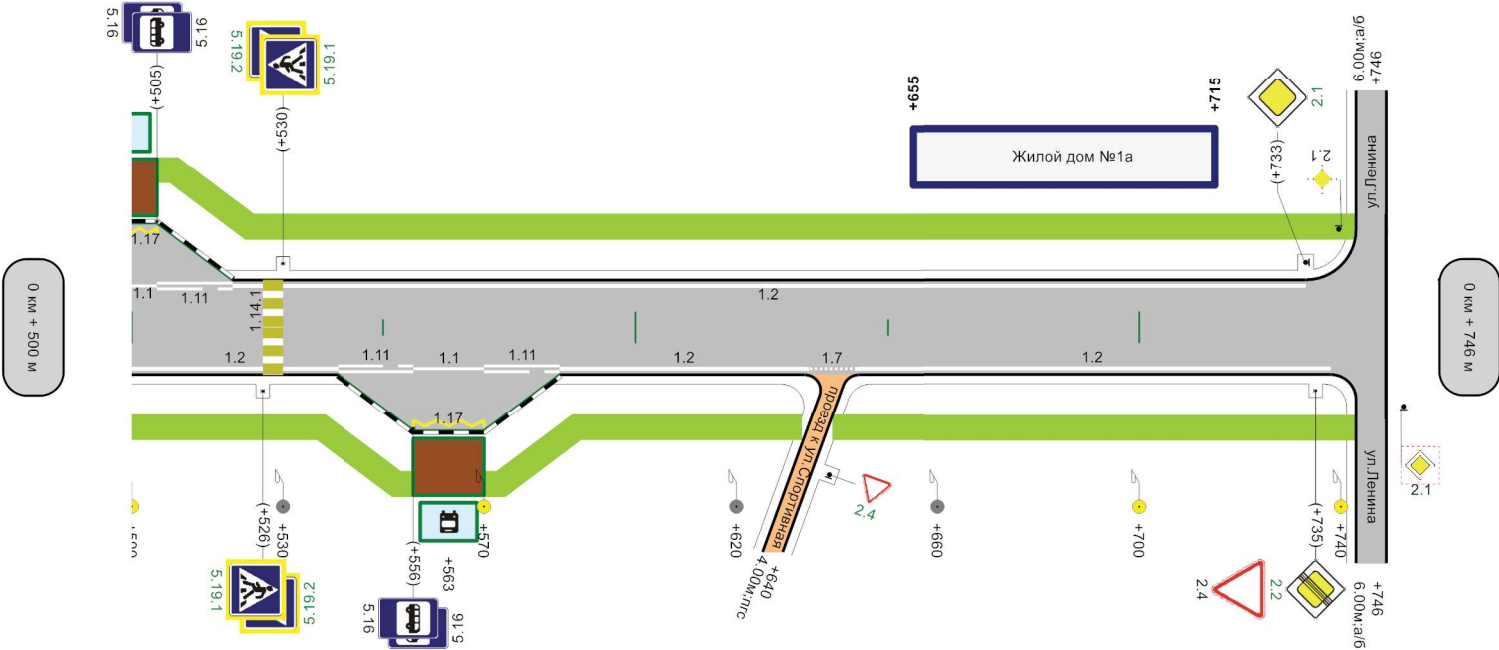
Разметка на участке:  
1.1 : 9.00 м  
1.2 : 494.00 м  
1.11 : 15.00 м  
1.14.1 : 5.00 м  
1.17 : 9.00 м



Характеристики проезжей части		0.50-4.50-0.50	230	0.50-5.00-0.50
Видимость автомобиля в прямом направлении				
	1-ая от осевой			1.2 242 - 500
Дорожные ограждения и направляющие устройства справа				
Тротуары справа		н/д: ширина 1.5м, а/б, 0 - 232		н/д: ширина 1.5м, а/б, 238 - 500

Административный район			
Элементы дороги в продольном профиле		0	
Кривые в плане			
Тротуары слева		н/д ширина 1.5м, а/б, 500 - 743	
Дорожные ограждения и направляющие устройства слева			
Поперечный профиль проезжей части	2-ая от осевой	1.17 505	
	1-ая от осевой	1.11 505 - 520	1.2 520 - 733
Видимость автомобиля в обратном направлении			

Разметка на участке:  
1.1 : 19.00 м  
1.2 : 397.00 м  
1.7 : 10.00 м  
1.11 : 45.00 м  
1.14.1 : 5.00 м  
1.17 : 19.00 м



Характеристики проезжей части		0.50-5.00-0.50					
Видимость автомобиля в прямом направлении							
Поперечный профиль проезжей части	1-ая от осевой	1.2 500 - 541	1.11 541 - 556	1.1 556 - 570	1.11 570 - 585	1.2 585 - 634	1.7 634 - 644
	2-ая от осевой			1.17 556 - 570			1.2 644 - 738
Дорожные ограждения и направляющие устройства справа							
Тротуары справа		н/д ширина 1.5м, а/б, 500 - 633			н/д ширина 1.5м, а/б, 639 - 743		

Ведомость дорожной разметки (горизонтальной)

Дорога: пгт. Тяжинский, ул. Юбилейная  
Участок: 0,000 - 0,746 км.

№ км	1.1(м)	1.2(м)	1.7(м)	1.11(м)	1.14.1(м)	1.17(м)	ИТОГО, м2
коэф.привед. к 1.1	1.000	1.000	0.500	1.750	32.000	1.750	
Ширина, м	0.10	0.10	0.10	0.10	4.00	0.10	
1	2	3	4	5	6	7	8
0 - 1	28.000	891.000	10.000	60.000	10.000	28.000	139.800
ИТОГО	28.000	891.000	10.000	60.000	10.000	28.000	139.800
ЛИН.КМ	0.028	0.891	0.010	0.060	0.010	0.028	
ПРИВЕД.КМ	0.028	0.891	0.005	0.105	0.320	0.049	
ПЛОЩАДЬ	2.800	89.100	0.500	10.500	32.000	4.900	139.800

Ведомость размещения дорожных знаков

Дорога: пгт. Тяжинский, ул. Юбилейная  
Участок: 0,000 - 0,746 км.

№ п/п	Номер знака по ГОСТ Р 52290-2004	Наименование знака	Типоразмер знака	Площадь знаков, м2 (для знаков индивидуального проектирования)	Адрес, км + м	Установлено / требуется установить или демонтировать	Количество	Месторасположение
1	2	3	4	5	6	7	8	9
		<b>Знаки приоритета</b>						
1	2.1	Главная дорога	II	-	0+248	Установлено	1	слева
2	2.1	Главная дорога	II	-	0+733	Требуется установить	1	слева
3	2.1	Главная дорога	II	-	0+746	Установлено	1	слева на пересечении
4	2.2	Конец главной дороги	II	-	0+735	Требуется установить	1	справа
5	2.4	Уступите дорогу	II	-	0+222	Установлено	1	справа
6	2.4	Уступите дорогу	II	-	0+235	Установлено	1	слева на примыкании
7	2.4	Уступите дорогу	II	-	0+640	Требуется установить	1	справа на примыкании
8	2.4	Уступите дорогу	II	-	0+735	Установлено	1	справа
		<b>Итого установлено:</b>					<b>5</b>	
		<b>Итого перенести:</b>					<b>0</b>	
		<b>Итого демонтировать:</b>					<b>0</b>	
		<b>Итого требуется установить:</b>					<b>3</b>	
		<b>Итого:</b>					<b>8</b>	
		<b>Знаки особых предписаний</b>						
9	5.16	Место остановки автобуса и(или) троллейбуса	II	-	0+505	Установлено	2	слева
10	5.16	Место остановки автобуса и(или) троллейбуса	II	-	0+556	Установлено	2	справа
11	5.19.1	Пешеходный переход	II	-	0+244	Требуется установить	1	справа
12	5.19.1	Пешеходный переход	II	-	0+248	Требуется установить	1	слева
13	5.19.1	Пешеходный переход	II	-	0+526	Требуется установить	1	справа
14	5.19.1	Пешеходный переход	II	-	0+530	Требуется установить	1	слева
15	5.19.1	Пешеходный переход	II	-	0+561	Демонтировать	1	справа
16	5.19.1	Пешеходный переход	II	-	0+565	Демонтировать	1	слева
17	5.19.2	Пешеходный переход	II	-	0+244	Требуется установить	1	справа
18	5.19.2	Пешеходный переход	II	-	0+248	Требуется установить	1	слева
19	5.19.2	Пешеходный переход	II	-	0+526	Требуется установить	1	справа
20	5.19.2	Пешеходный переход	II	-	0+530	Требуется установить	1	слева
21	5.19.2	Пешеходный переход	II	-	0+561	Демонтировать	1	справа
22	5.19.2	Пешеходный переход	II	-	0+565	Демонтировать	1	слева
		<b>Итого установлено:</b>					<b>4</b>	
		<b>Итого перенести:</b>					<b>0</b>	
		<b>Итого демонтировать:</b>					<b>4</b>	
		<b>Итого требуется установить:</b>					<b>8</b>	
		<b>Итого:</b>					<b>12</b>	
		<b>Знаки дополнительной информации(таблички)</b>						
23	8.13	Направление главной дороги	II	-	0+248	Установлено	1	слева

24	8.13	Направление главной дороги	II	-	0+235	Установлено	1	слева на примыкании
25	8.13	Направление главной дороги	II	-	0+222	Установлено	1	справа
		Итого установлено:					3	
		Итого перенести:					0	
		Итого демонтировать:					0	
		Итого требуется установить:					0	
		Итого:					3	
		Всего установлено:					12	
		Всего перенести:						
		Всего демонтировать:					4	
		Всего требуется установить:					11	
		Всего:					23	

# Ведомость размещения искусственного освещения

Дорога: пгт. Тяжинский, ул. Юбилейная  
Участок: 0,000 - 0,746 км.

№ п/п	Начало участка, км+м	Конец участка, км+м	Объект установки	Количество опор / светильников	Протяженность, м		Расположение
					Проектируемые в соответствии с нормативными документами, м	Фактически установленные, м	
1	2	3	4	5	6	7	8
1	0+030	0+070	пгт. Тяжинский, ул. Юбилейная	2/2	40	0	Справа
2	0+110	0+111	пгт. Тяжинский, ул. Юбилейная	1/1	0	1	Справа
3	0+172	0+173	пгт. Тяжинский, ул. Юбилейная	1/1	0	1	Справа
4	0+212	0+252	пгт. Тяжинский, ул. Юбилейная	2/2	40	0	Справа
5	0+321	0+322	пгт. Тяжинский, ул. Юбилейная	1/1	0	1	Справа
6	0+361	0+362	пгт. Тяжинский, ул. Юбилейная	1/1	1	0	Справа
7	0+420	0+421	пгт. Тяжинский, ул. Юбилейная	1/1	0	1	Справа
8	0+460	0+500	пгт. Тяжинский, ул. Юбилейная	2/2	40	0	Справа
9	0+530	0+531	пгт. Тяжинский, ул. Юбилейная	1/1	0	1	Справа
10	0+570	0+571	пгт. Тяжинский, ул. Юбилейная	1/1	1	0	Справа
11	0+620	0+621	пгт. Тяжинский, ул. Юбилейная	1/1	0	1	Справа
12	0+660	0+661	пгт. Тяжинский, ул. Юбилейная	1/1	0	1	Справа
13	0+700	0+740	пгт. Тяжинский, ул. Юбилейная	2/2	40	0	Справа
<b>Итого:</b>				<b>17/17</b>	<b>162</b>	<b>7</b>	

Ведомость размещения остановочных пунктов маршрутных транспортных средств

Дорога: пгт. Тяжинский, ул. Юбилейная  
Участок: 0,000 - 0,746 км.

№ п/п	Адрес, км + м	Расположение	Наличие посадочных площадок, заездных карманов, павильонов		Наличие переходно - скоростных полос
			обустроено	отсутствует	
1	2	3	4	5	6
1	0+498	Слева	посадочная площадка, павильон, заездной карман	-	нет
2	0+563	Справа	посадочная площадка, павильон, заездной карман	-	нет

Ведомость размещения пешеходных дорожек (тротуаров)

Дорога: пгт. Тяжинский, ул. Юбилейная  
Участок: 0,000 - 0,746 км.

№	Начало участка, км+м	Конец участка, км+м	Объект установки	Расположение	Протяженность, м	
					Проектируемые в соответствии с нормативными документами, м	Фактически установленные, м
1	2	3	4	5	6	7
1	0+000	0+232	пгт. Тяжинский, ул. Юбилейная	Слева	232	0
2	0+000	0+232	пгт. Тяжинский, ул. Юбилейная	Справа	232	0
3	0+238	0+633	пгт. Тяжинский, ул. Юбилейная	Справа	395	0
4	0+238	0+743	пгт. Тяжинский, ул. Юбилейная	Слева	505	0
5	0+639	0+743	пгт. Тяжинский, ул. Юбилейная	Справа	104	0
Итого:					1468	0



Ведомость объемов работ по установке дорожных знаков

Дорога: пгт. Тяжинский, ул. Юбилейная  
Участок: 0,000 - 0,746 км.

Номер знака по ГОСТ 52290-2004	Наименование знака	Количество, шт
1	2	3
	Знаки приоритета	
2.1	Главная дорога	1
2.2	Конец главной дороги	1
2.4	Уступите дорогу	1
	ИТОГО по группе:	3
	Знаки особых предписаний	
5.19.1	Пешеходный переход	4
5.19.2	Пешеходный переход	4
	ИТОГО по группе:	8
	ВСЕГО:	11

Ведомость размещения пешеходных переходов

Дорога: пгт. Тяжинский, ул. Юбилейная  
Участок: 0,000 - 0,746 км.

№ п/п	Адрес, км + м	Вид перехода	Расположение перехода	Наличие пешеходных дорожек от места остановки общественного тр-та до пешеходных переходов
1	2	3	4	5
1	0+246	нерегулируемый наземный	в одном уровне	нет
2	0+528	нерегулируемый наземный	в одном уровне	нет

		количество
Итого:	наземных	2
	надземных в разных уровнях	0
	подземных в разных уровнях	0

**пгт. Итатский**



**пгт. Итатский, ул. Кирова**

**0+000 –2+478**

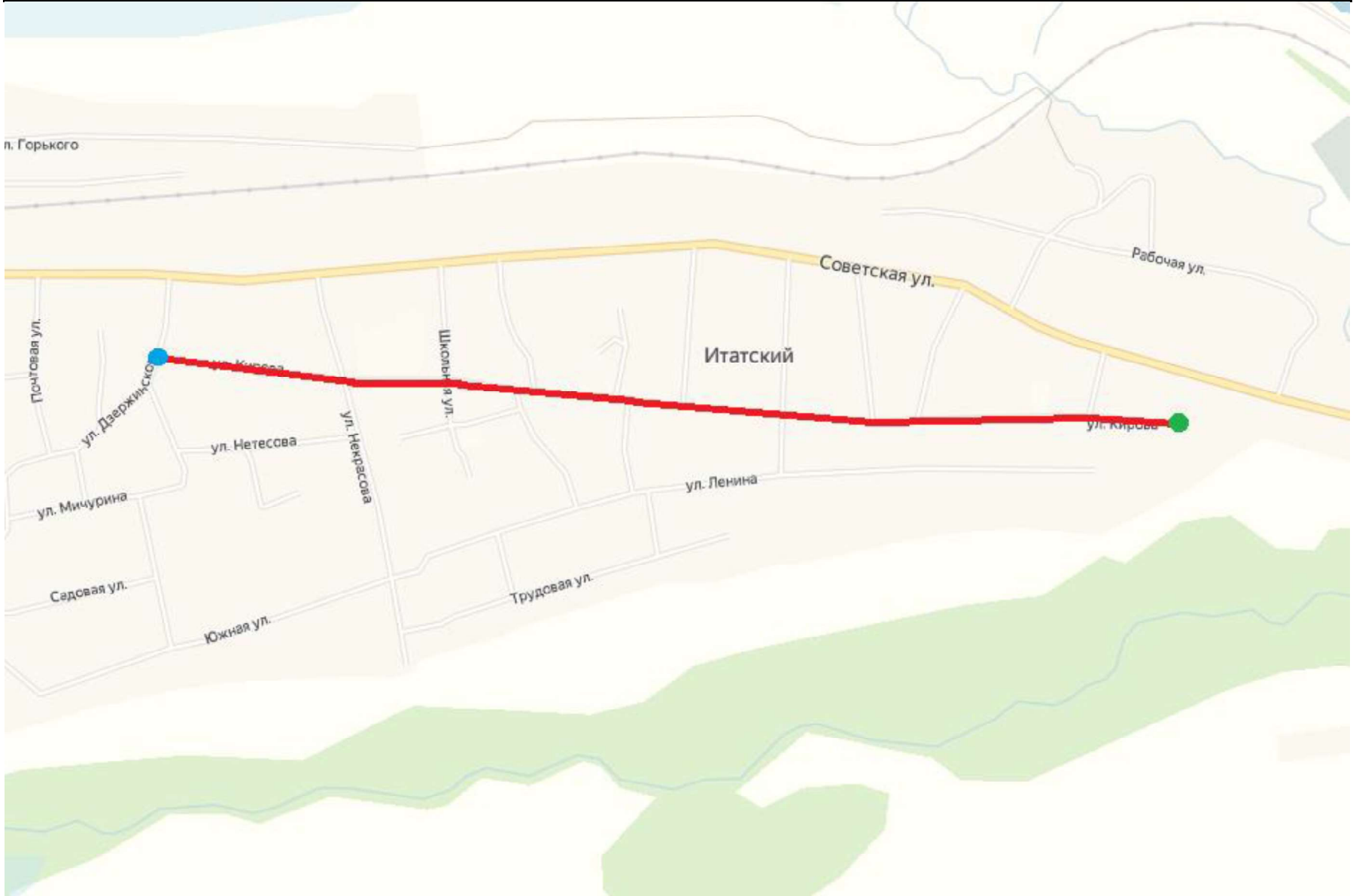


Схема размещения объекта

Место дислокации объекта:

Кемеровская область, Тяжинский район, пгт. Итатаский, ул. Кирова

	Широта, N	Долгота, E
Начало	56.069417	89.058911
Конец	56.070861	89.019674





Условные обозначения

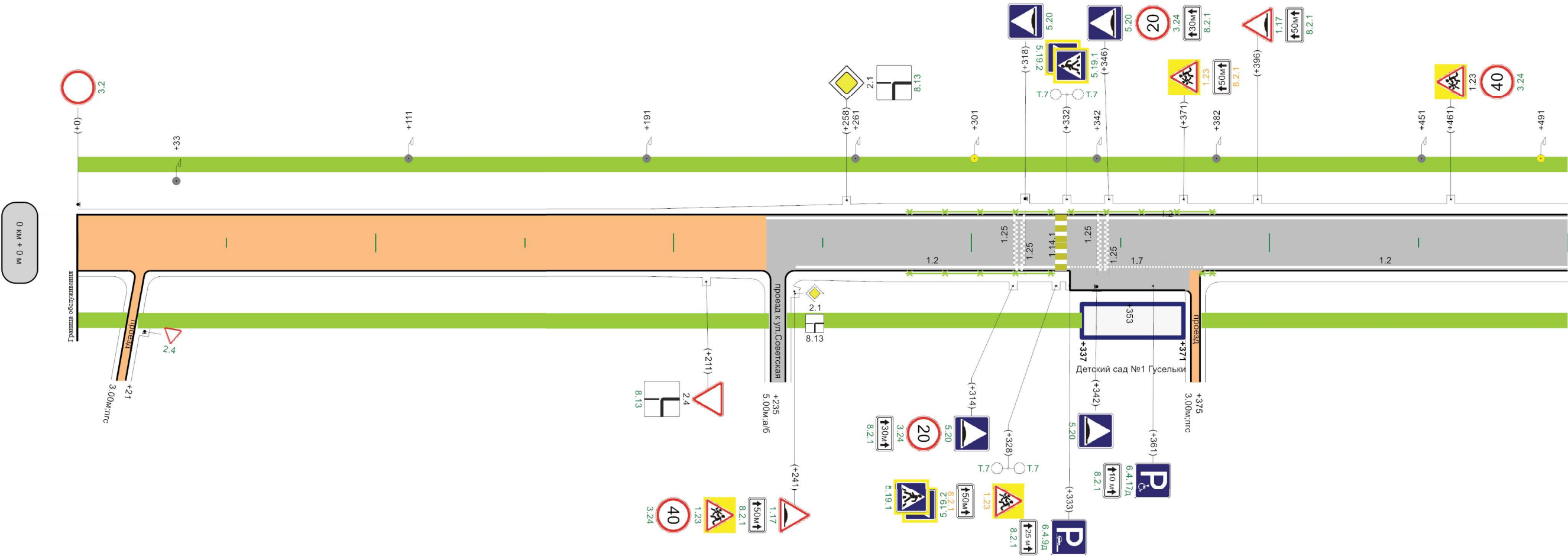
- начало участка дороги
- конец участка дороги
- траектория проезда дорожной лаборатории







Административный район					
Элементы дороги в продольном профиле					
Кривые в плане					
Тротуары слева		н/д: ширина 1.5м, а/б, 0 - 500			
Дорожные ограждения и направляющие устройства слева				н/д: Оцинкованный металл, 278 - 328	н/д: Оцинкованный металл, 332 - 382
	1-ая от осевой	1.2 231 - 500			
Видимость автомобиля в обратном направлении					

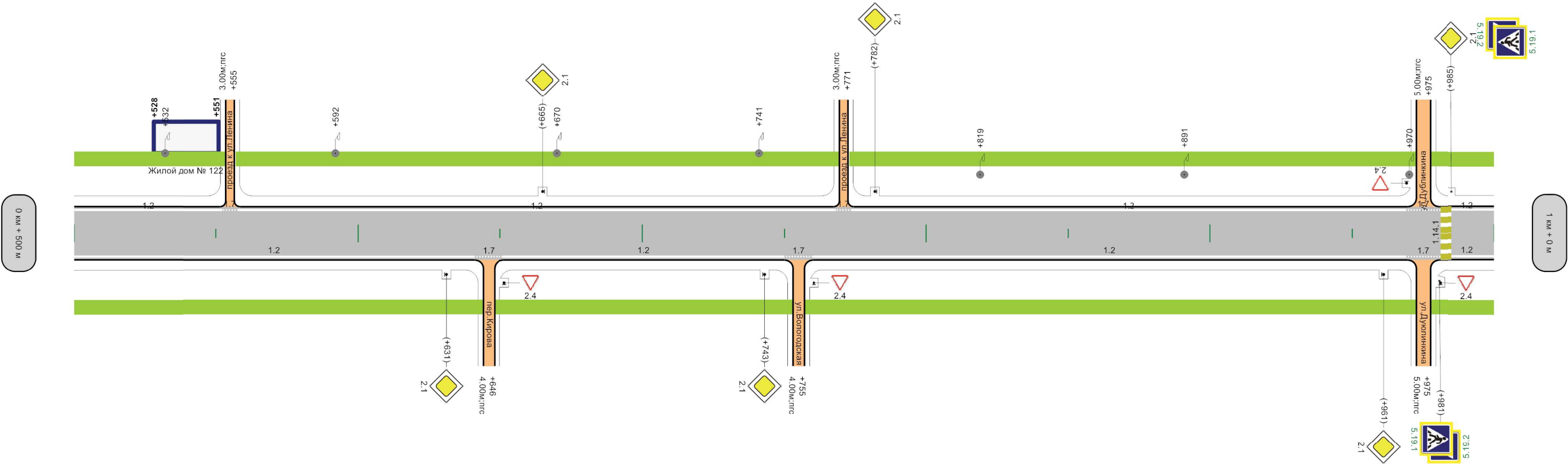
Разметка на участке:  
1.2 : 483.00 м  
1.7 : 45.00 м  
1.14.1 : 5.00 м  
1.25 : 10.00 м



Характеристики проезжей части		0.50-5.00-0.50		1.00-5.00-1.00	
Видимость автомобиля в прямом направлении		1.2 241 - 333		1.7 333 - 378	
1-ая от осевой		н/д: Оцинкованный металл, 278 - 328		1.2 378 - 500	
Дорожные ограждения и направляющие устройства справа					
Тротуары справа		н/д: ширина 1.5м, а/б, 20 - 232		н/д: ширина 1.5м, а/б, 238 - 337	
				н/д: ширина 1.5м, а/б, 377 - 500	

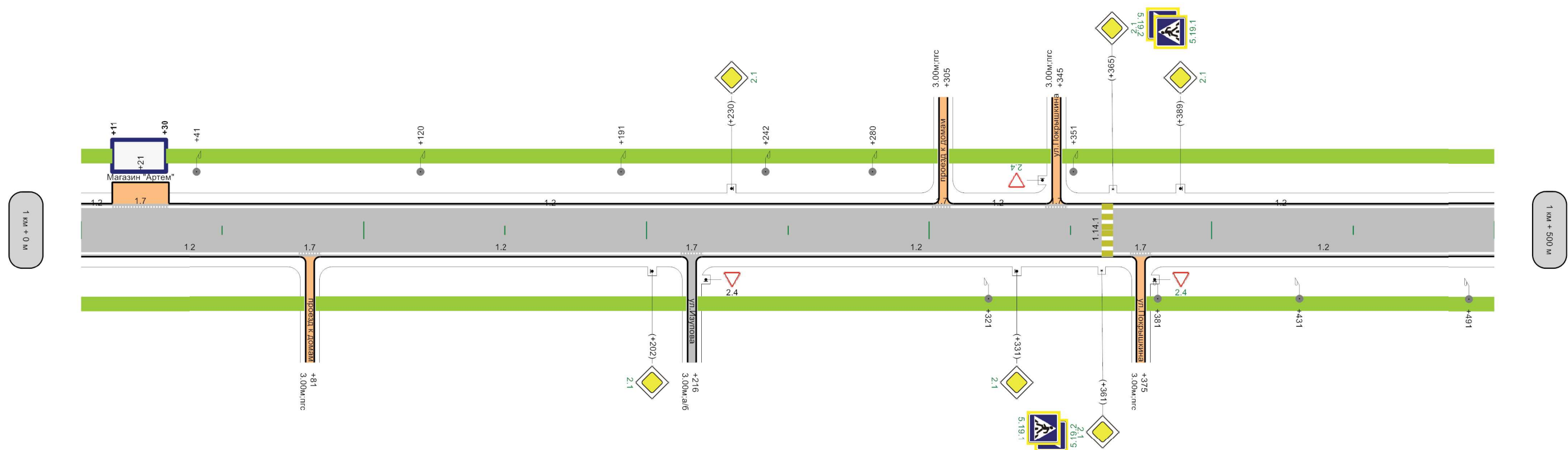
Административный район													
Элементы дороги в продольном профиле													
Кривые в плане													
Тротуары слева		н/д: ширина 1.5м, а/б, 500 - 554		н/д: ширина 1.5м, а/б, 557 - 770				н/д: ширина 1.5м, а/б, 773 - 973			н/д: ширина 1.5м, а/б, 977 - 1000		
Дорожные ограждения и направляющие устройства слева													
	1-ая от осевой	1.2 500 - 552		1.7 552 - 554		1.2 558 - 768		1.7 768 - 774		1.2 774 - 969		1.7 969 - 981	1.2 981 - 1000
Видимость автомобиля в обратном направлении													


Разметка на участке:  
1.2 : 944.00 м  
1.7 : 56.00 м  
1.14.1 : 5.00 м



Характеристики проезжей части		1.00-5.00-1.00									
Видимость автомобиля в прямом направлении											
	1-ая от осевой	1.2 500 - 641	1.7 641 - 651	1.2 651 - 750	1.7 750 - 760	1.2 760 - 969	1.7 969 - 981	1.2 981 - 1000			
Дорожные ограждения и направляющие устройства справа											
Тротуары справа		н/д: ширина 1.5м, а/б, 500 - 644			н/д: ширина 1.5м, а/б, 648 - 753			н/д: ширина 1.5м, а/б, 757 - 973			н/д: ширина 1.5м, а/б, 977 - 1000

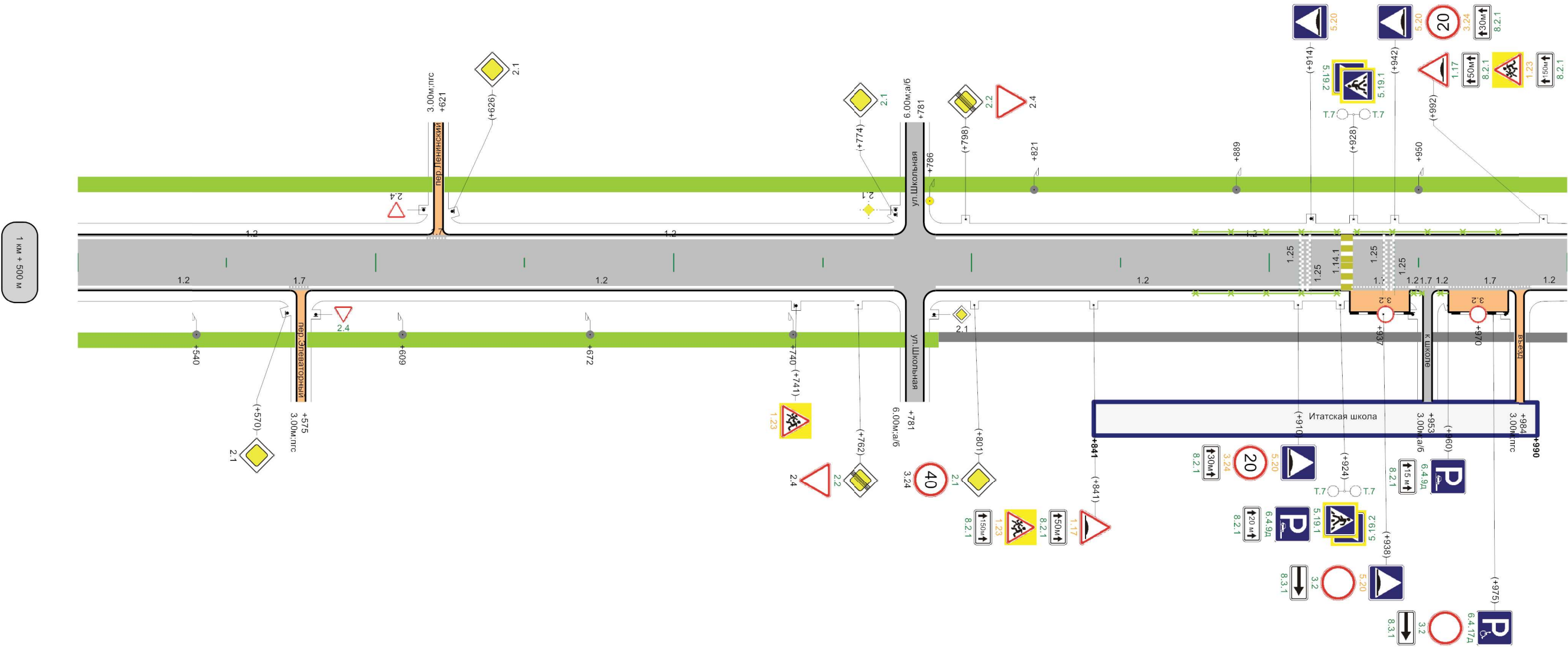
Разметка на участке:  
1.2 : 941.00 м  
1.7 : 59.00 м  
1.14.1 : 5.00 м



Характеристики проезжей части		1.00-5.00-1.00									
Видимость автомобиля в прямом направлении											
	1-ая от осевой	1.2 0 - 77	1.7 77 - 85	1.2 85 - 212	1.7 212 - 225	1.2 220 - 371	1.7 371 - 379	1.2 379 - 500			
Дорожные ограждения и направляющие устройства справа											
Тротуары справа		н/д: ширина 1.5м, а/б, 0 - 79		н/д: ширина 1.5м, а/б, 83 - 214		н/д: ширина 1.5м, а/б, 218 - 373		н/д: ширина 1.5м, а/б, 377 - 500			

Административный район												
Элементы дороги в продольном профиле		-7-										
Кривые в плане												
Тротуары слева		н/д: ширина 1.5м, а/б, 500 - 619			н/д: ширина 1.5м, а/б, 623 - 778			н/д: ширина 1.5м, а/б, 784 - 1000				
Дорожные ограждения и направляющие устройства слева								н/д: Оцинкованный металл, 874 - 924		н/д: Оцинкованный металл, 928 - 978		
1-ая от осевой		1.2 500 - 617			1.7 617 - 624			1.2 624 - 774			1.2 788 - 1000	
Видимость автомобиля в обратном направлении												

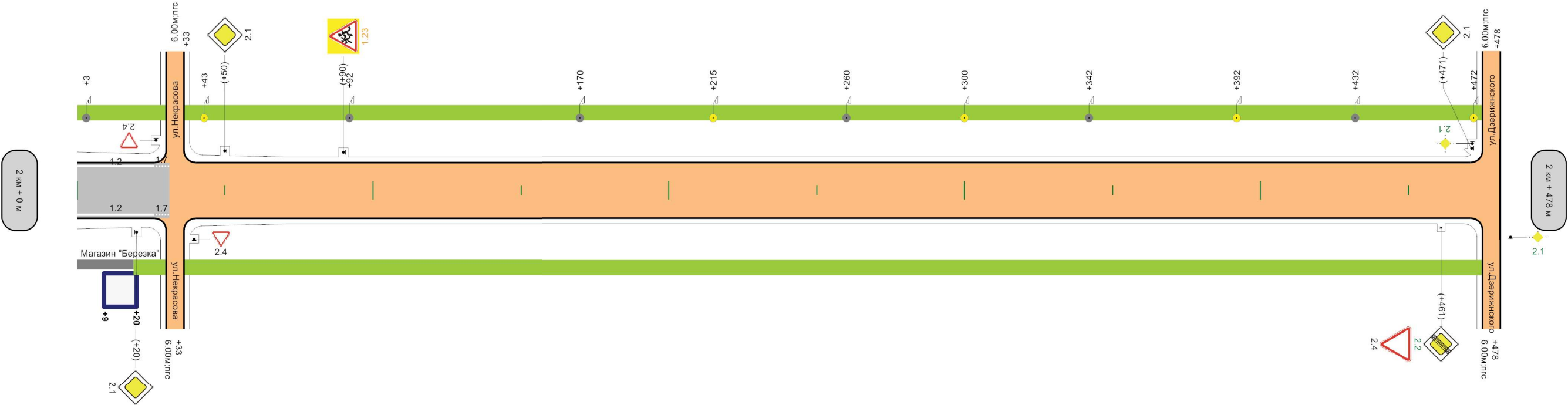
Разметка на участке:  
1.2 : 903.00 м  
1.7 : 69.00 м  
1.14.1 : 5.00 м  
1.25 : 10.00 м



Характеристики проезжей части		1.00-5.00-1.00																			
Видимость автомобиля в прямом направлении																					
1-ая от осевой		1.2 500 - 511			1.7 511 - 514			1.2 578 - 774			1.2 788 - 927		1.7 927 - 947		1.2 949 - 954		1.7 960 - 988		1.2 988 - 1000		
Дорожные ограждения и направляющие устройства справа												н/д: Оцинкованный металл, 874 - 924									
Тротуары справа		н/д: ширина 1.5м, а/б, 500 - 573			н/д: ширина 1.5м, а/б, 577 - 778						ширина 1м, а/б, 789 - 951					ширина 1м, а/б, 954 - 982		ширина 1м, а/б, 989 - 1000			

Разметка на участке:  
1.2 : 52.00 м  
1.7 : 10.00 м

Административный район			
Элементы дороги в продольном профиле		7	
Кривые в плане			
Тротуары слева		н/д: ширина 1.5м, а/б, 0 - 30	н/д: ширина 1.5м, а/б, 36 - 475
Дорожные ограждения и направляющие устройства слева			
	1-ая от осевой	1.2 0 - 26	1.7 36 - 39
Видимость автомобиля в обратном направлении			



Характеристики проезжей части		1.00-5.00-1.00	0.50-5.00-0.50
Видимость автомобиля в прямом направлении			
	1-ая от осевой	1.2 0 - 26	1.7 36 - 39
Дорожные ограждения и направляющие устройства справа			
Тротуары справа		ширина 1м, а/б, 0 - 19	н/д: ширина 1.5м, а/б, 36 - 475



Ведомость дорожной разметки (горизонтальной)

Дорога: пгт. Итатский, ул. Кирова  
Участок: 0,000 - 2,478 км.

№ км	1.2(м)	1.7(м)	1.14.1(м)	1.25(м)	ИТОГО, м2
коэф.привед. к 1.1	1.000	0.500	32.000	0.160	
Ширина, м	0.10	0.10	4.00	0.40	
1	2	3	4	5	6
0 - 1	1427.000	101.000	10.000	10.000	179.910
1 - 2	1844.000	128.000	10.000	10.000	222.960
2 - 3	52.000	10.000	0.000	0.000	5.700
ИТОГО	3323.000	239.000	20.000	20.000	408.570
ЛИН.КМ	3.323	0.239	0.020	0.020	
ПРИВЕД.КМ	3.323	0.120	0.640	0.003	
ПЛОЩАДЬ	332.300	11.950	64.000	0.320	408.570

Ведомость размещения дорожных знаков

Дорога: пгт. Итатский, ул. Кирова  
Участок: 0,000 - 2,478 км.

№ п/п	Номер знака по ГОСТ Р 52290-2004	Наименование знака	Типоразмер знака	Площадь знаков, м2 (для знаков индивидуального проектирования)	Адрес, км + м	Установлено / требуется установить или демонтировать	Количество	Месторасположение
1	2	3	4	5	6	7	8	9
		<b>Предупреждающие знаки</b>						
1	1.17	Искусственная неровность	II	-	0+241	Требуется установить	1	справа
2	1.17	Искусственная неровность	II	-	0+396	Требуется установить	1	слева
3	1.17	Искусственная неровность	II	-	1+841	Перенести	1	справа
4	1.17	Искусственная неровность	II	-	1+992	Требуется установить	1	слева
5	1.23	Дети	II	-	0+241	Требуется установить	1	справа
6	1.23	Дети	II	-	0+328	Перенести	1	справа
7	1.23	Дети	II	-	0+371	Перенести	1	слева
8	1.23	Дети	II	-	0+461	Установлено	1	слева
9	1.23	Дети	II	-	1+741	Перенести	1	справа
10	1.23	Дети	II	-	1+841	Перенести	1	справа
11	1.23	Дети	II	-	1+992	Перенести	1	слева
12	1.23	Дети	II	-	2+090	Перенести	1	слева
		<b>Итого установлено:</b>					<b>1</b>	
		<b>Итого перенести:</b>					<b>7</b>	
		<b>Итого демонтировать:</b>					<b>0</b>	
		<b>Итого требуется установить:</b>					<b>4</b>	
		<b>Итого:</b>					<b>12</b>	
		<b>Знаки приоритета</b>						
13	2.1	Главная дорога	II	-	0+235	Установлено	1	справа на примыкании
14	2.1	Главная дорога	II	-	0+258	Установлено	1	слева
15	2.1	Главная дорога	II	-	0+631	Установлено	1	справа
16	2.1	Главная дорога	II	-	0+665	Установлено	1	слева
17	2.1	Главная дорога	II	-	0+743	Установлено	1	справа
18	2.1	Главная дорога	II	-	0+782	Установлено	1	слева
19	2.1	Главная дорога	II	-	0+961	Установлено	1	справа
20	2.1	Главная дорога	II	-	0+985	Установлено	1	слева
21	2.1	Главная дорога	II	-	1+202	Требуется установить	1	справа
22	2.1	Главная дорога	II	-	1+230	Требуется установить	1	слева
23	2.1	Главная дорога	II	-	1+331	Требуется установить	1	справа
24	2.1	Главная дорога	II	-	1+361	Требуется установить	1	справа
25	2.1	Главная дорога	II	-	1+365	Требуется установить	1	слева
26	2.1	Главная дорога	II	-	1+389	Требуется установить	1	слева
27	2.1	Главная дорога	II	-	1+570	Установлено	1	справа
28	2.1	Главная дорога	II	-	1+626	Установлено	1	слева
29	2.1	Главная дорога	II	-	1+774	Требуется установить	1	слева
30	2.1	Главная дорога	II	-	1+781	Установлено	1	слева на пересечении
31	2.1	Главная дорога	II	-	1+781	Установлено	1	справа на пересечении
32	2.1	Главная дорога	II	-	1+801	Требуется установить	1	справа
33	2.1	Главная дорога	II	-	2+020	Установлено	1	справа
34	2.1	Главная дорога	II	-	2+050	Установлено	1	слева



35	2.1	Главная дорога	II	-	2+471	Установлено	1	слева
36	2.1	Главная дорога	II	-	2+478	Требуется установить	1	слева на пересечении
37	2.1	Главная дорога	II	-	2+478	Требуется установить	1	справа на пересечении
38	2.2	Конец главной дороги	II	-	1+762	Требуется установить	1	справа
39	2.2	Конец главной дороги	II	-	1+798	Требуется установить	1	слева
40	2.2	Конец главной дороги	II	-	2+461	Требуется установить	1	справа
41	2.4	Уступите дорогу	II	-	0+021	Требуется установить	1	справа на примыкании
42	2.4	Уступите дорогу	II	-	0+211	Установлено	1	справа
43	2.4	Уступите дорогу	II	-	0+646	Установлено	1	справа на примыкании
44	2.4	Уступите дорогу	II	-	0+755	Установлено	1	справа на примыкании
45	2.4	Уступите дорогу	II	-	0+975	Установлено	1	слева на пересечении
46	2.4	Уступите дорогу	II	-	0+975	Установлено	1	справа на пересечении
47	2.4	Уступите дорогу	II	-	1+216	Установлено	1	справа на примыкании
48	2.4	Уступите дорогу	II	-	1+345	Требуется установить	1	слева на примыкании
49	2.4	Уступите дорогу	II	-	1+375	Требуется установить	1	справа на примыкании
50	2.4	Уступите дорогу	II	-	1+575	Требуется установить	1	справа на примыкании
51	2.4	Уступите дорогу	II	-	1+621	Установлено	1	слева на примыкании
52	2.4	Уступите дорогу	II	-	1+762	Установлено	1	справа
53	2.4	Уступите дорогу	II	-	1+798	Установлено	1	слева
54	2.4	Уступите дорогу	II	-	2+033	Установлено	1	слева на пересечении
55	2.4	Уступите дорогу	II	-	2+033	Установлено	1	справа на пересечении
56	2.4	Уступите дорогу	II	-	2+461	Установлено	1	справа
		<b>Итого установлено:</b>					<b>27</b>	
		<b>Итого перенести:</b>					<b>0</b>	
		<b>Итого демонтировать:</b>					<b>0</b>	
		<b>Итого требуется установить:</b>					<b>17</b>	
		<b>Итого:</b>					<b>44</b>	
		<b>Запрещающие знаки</b>						
57	3.1	Въезд запрещен	II	-	0+000	Демонтировать	1	справа
58	3.2	Движение запрещено	II	-	0+000	Требуется установить	1	слева
59	3.2	Движение запрещено	II	-	1+938	Требуется установить	1	справа
60	3.2	Движение запрещено	II	-	1+953	Установлено	1	справа на примыкании
61	3.2	Движение запрещено	II	-	1+975	Требуется установить	1	справа
62	3.2	Движение запрещено	II	-	1+984	Установлено	1	справа на примыкании
63	3.24	Ограничение максимальной скорости	II	-	0+241	Требуется установить	1	справа
64	3.24	Ограничение максимальной скорости	II	-	0+314	Требуется установить	1	справа
65	3.24	Ограничение максимальной скорости	II	-	0+346	Требуется установить	1	слева
66	3.24	Ограничение максимальной скорости	II	-	0+461	Требуется установить	1	слева
67	3.24	Ограничение максимальной скорости	II	-	1+801	Установлено	1	справа
68	3.24	Ограничение максимальной скорости	II	-	1+910	Перенести	1	справа
69	3.24	Ограничение максимальной скорости	II	-	1+942	Перенести	1	слева
		<b>Итого установлено:</b>					<b>3</b>	
		<b>Итого перенести:</b>					<b>2</b>	
		<b>Итого демонтировать:</b>					<b>1</b>	
		<b>Итого требуется установить:</b>					<b>7</b>	
		<b>Итого:</b>					<b>12</b>	
		<b>Знаки особых предписаний</b>						
70	5.19.1	Пешеходный переход	II	-	0+328	Требуется установить	1	справа

71	5.19.1	Пешеходный переход	II	-	0+332	Требуется установить	1	слева
72	5.19.1	Пешеходный переход	II	-	0+334	Демонтировать	1	справа
73	5.19.1	Пешеходный переход	II	-	0+338	Демонтировать	1	слева
74	5.19.1	Пешеходный переход	II	-	0+981	Требуется установить	1	справа
75	5.19.1	Пешеходный переход	II	-	0+985	Требуется установить	1	слева
76	5.19.1	Пешеходный переход	II	-	1+361	Требуется установить	1	справа
77	5.19.1	Пешеходный переход	II	-	1+365	Требуется установить	1	слева
78	5.19.1	Пешеходный переход	II	-	1+924	Требуется установить	1	справа
79	5.19.1	Пешеходный переход	II	-	1+928	Требуется установить	1	слева
80	5.19.1	Пешеходный переход	II	-	1+946	Демонтировать	1	справа
81	5.19.1	Пешеходный переход	II	-	1+950	Демонтировать	1	слева
82	5.19.2	Пешеходный переход	II	-	0+328	Требуется установить	1	справа
83	5.19.2	Пешеходный переход	II	-	0+332	Требуется установить	1	слева
84	5.19.2	Пешеходный переход	II	-	0+334	Демонтировать	1	справа
85	5.19.2	Пешеходный переход	II	-	0+338	Демонтировать	1	слева
86	5.19.2	Пешеходный переход	II	-	0+981	Требуется установить	1	справа
87	5.19.2	Пешеходный переход	II	-	0+985	Требуется установить	1	слева
88	5.19.2	Пешеходный переход	II	-	1+361	Требуется установить	1	справа
89	5.19.2	Пешеходный переход	II	-	1+365	Требуется установить	1	слева
90	5.19.2	Пешеходный переход	II	-	1+924	Требуется установить	1	справа
91	5.19.2	Пешеходный переход	II	-	1+928	Требуется установить	1	слева
92	5.19.2	Пешеходный переход	II	-	1+946	Демонтировать	1	справа
93	5.19.2	Пешеходный переход	II	-	1+950	Демонтировать	1	слева
94	5.20	Искусственная неровность	II	-	0+314	Требуется установить	1	справа
95	5.20	Искусственная неровность	II	-	0+318	Требуется установить	1	слева
96	5.20	Искусственная неровность	II	-	0+342	Требуется установить	1	справа
97	5.20	Искусственная неровность	II	-	0+346	Требуется установить	1	слева
98	5.20	Искусственная неровность	II	-	1+910	Перенести	1	справа
99	5.20	Искусственная неровность	II	-	1+914	Перенести	1	слева
100	5.20	Искусственная неровность	II	-	1+938	Перенести	1	справа
101	5.20	Искусственная неровность	II	-	1+942	Перенести	1	слева
		<b>Итого установлено:</b>					<b>0</b>	
		<b>Итого перенести:</b>					<b>4</b>	
		<b>Итого демонтировать:</b>					<b>8</b>	
		<b>Итого требуется установить:</b>					<b>20</b>	
		<b>Итого:</b>					<b>24</b>	
		<b>Информационные знаки</b>						
102	6.4.9д	Внеуличная парковка	II	-	0+333	Требуется установить	1	справа
103	6.4.9д	Внеуличная парковка	II	-	1+924	Требуется установить	1	справа
104	6.4.9д	Внеуличная парковка	II	-	1+960	Требуется установить	1	справа
105	6.4.17д	Парковка для инвалидов	II	-	0+361	Требуется установить	1	справа
106	6.4.17д	Парковка для инвалидов	II	-	1+975	Требуется установить	1	справа
		<b>Итого установлено:</b>						
		<b>Итого перенести:</b>						
		<b>Итого демонтировать:</b>						
		<b>Итого требуется установить:</b>					<b>5</b>	

		Итого:					5	
		Знаки дополнительной информации(таблички)						
107	8.2.1	Зона действия	II	-	0+241	Требуется установить	1	справа
108	8.2.1	Зона действия	II	-	0+314	Требуется установить	1	справа
109	8.2.1	Зона действия	II	-	0+328	Перенести	1	справа
110	8.2.1	Зона действия	II	-	0+333	Требуется установить	1	справа
111	8.2.1	Зона действия	II	-	0+346	Требуется установить	1	слева
112	8.2.1	Зона действия	II	-	0+361	Требуется установить	1	справа
113	8.2.1	Зона действия	II	-	0+371	Перенести	1	слева
114	8.2.1	Зона действия	II	-	0+396	Требуется установить	1	слева
115	8.2.1	Зона действия	II	-	1+821	Демонтировать	1	справа
116	8.2.1	Зона действия	II	-	1+841	Требуется установить	1	справа
117	8.2.1	Зона действия	II	-	1+841	Требуется установить	1	справа
118	8.2.1	Зона действия	II	-	1+910	Требуется установить	1	справа
119	8.2.1	Зона действия	II	-	1+924	Требуется установить	1	справа
120	8.2.1	Зона действия	II	-	1+942	Требуется установить	1	слева
121	8.2.1	Зона действия	II	-	1+960	Требуется установить	1	справа
122	8.2.1	Зона действия	II	-	1+989	Демонтировать	1	слева
123	8.2.1	Зона действия	II	-	1+992	Требуется установить	1	слева
124	8.2.1	Зона действия	II	-	1+992	Требуется установить	1	слева
125	8.2.1	Зона действия	II	-	2+018	Демонтировать	1	слева
126	8.3.1	Направления действия	II	-	1+938	Требуется установить	1	справа
127	8.3.1	Направления действия	II	-	1+975	Требуется установить	1	справа
128	8.13	Направление главной дороги	II	-	0+235	Установлено	1	справа на примыкании
129	8.13	Направление главной дороги	II	-	0+258	Требуется установить	1	слева
130	8.13	Направление главной дороги	II	-	0+211	Требуется установить	1	справа
		Итого установлено:					1	
		Итого перенести:					2	
		Итого демонтировать:					3	
		Итого требуется установить:					18	
		Итого:					21	
		Всего установлено:					32	
		Всего перенести:					15	
		Всего демонтировать:					12	
		Всего требуется установить:					71	
		Всего:					118	

# Ведомость размещения искусственного освещения

Дорога: пгт. Итатский, ул. Кирова

Участок: 0,000 - 2,478 км.

№ п/п	Начало участка, км+м	Конец участка, км+м	Объект установки	Количество опор / светильников	Протяженность, м		Расположение
					Проектируемые в соответствии с нормативными документами, м	Фактически установленные, м	
1	2	3	4	5	6	7	8
1	0+033	0+111	пгт. Итатский, ул. Кирова	2/2	0	78	Слева
2	0+191	0+261	пгт. Итатский, ул. Кирова	2/2	0	70	Слева
3	0+301	0+302	пгт. Итатский, ул. Кирова	1/1	1	0	Слева
4	0+342	0+382	пгт. Итатский, ул. Кирова	2/2	0	40	Слева
5	0+451	0+452	пгт. Итатский, ул. Кирова	1/1	0	1	Слева
6	0+491	0+492	пгт. Итатский, ул. Кирова	1/1	1	0	Слева
7	0+532	0+592	пгт. Итатский, ул. Кирова	2/2	0	60	Слева
8	0+670	0+741	пгт. Итатский, ул. Кирова	2/2	0	71	Слева
9	0+819	0+891	пгт. Итатский, ул. Кирова	2/2	0	72	Слева
10	0+970	1+041	пгт. Итатский, ул. Кирова	2/2	0	71	Слева
11	1+120	1+191	пгт. Итатский, ул. Кирова	2/2	0	71	Слева
12	1+242	1+280	пгт. Итатский, ул. Кирова	2/2	0	38	Слева
13	1+321	1+381	пгт. Итатский, ул. Кирова	2/2	0	60	Справа
14	1+351	1+352	пгт. Итатский, ул. Кирова	1/1	0	1	Слева
15	1+431	1+491	пгт. Итатский, ул. Кирова	2/2	0	60	Справа
16	1+540	1+609	пгт. Итатский, ул. Кирова	2/2	0	69	Справа
17	1+672	1+740	пгт. Итатский, ул. Кирова	2/2	0	68	Справа
18	1+786	1+787	пгт. Итатский, ул. Кирова	1/1	1	0	Слева
19	1+821	1+889	пгт. Итатский, ул. Кирова	2/2	0	68	Слева
20	1+950	2+003	пгт. Итатский, ул. Кирова	2/2	0	53	Слева
21	2+043	2+044	пгт. Итатский, ул. Кирова	1/1	1	0	Слева
22	2+092	2+170	пгт. Итатский, ул. Кирова	2/2	0	78	Слева
23	2+215	2+216	пгт. Итатский, ул. Кирова	1/1	1	0	Слева
24	2+260	2+261	пгт. Итатский, ул. Кирова	1/1	0	1	Слева
25	2+300	2+301	пгт. Итатский, ул. Кирова	1/1	1	0	Слева
26	2+342	2+343	пгт. Итатский, ул. Кирова	1/1	0	1	Слева
27	2+392	2+393	пгт. Итатский, ул. Кирова	1/1	1	0	Слева
28	2+432	2+433	пгт. Итатский, ул. Кирова	1/1	0	1	Слева
29	2+472	2+473	пгт. Итатский, ул. Кирова	1/1	1	0	Слева
<b>Итого:</b>				<b>45/45</b>	<b>8</b>	<b>1032</b>	

Ведомость размещения пешеходных ограждений

Дорога: пгт. Итатский, ул. Кирова  
Участок: 0,000 - 2,478 км.

№ п/п	Начало участка, км+м	Конец участка, км+м	Протяженность, м			Дата установки, г	Расположение	Тип	Высота, м	Зона расположения
			Проектируемые в соответствии с нормативными документами. м	Фактически установленные, м	Демонтировать, м					
1	2	3	4	5	6	7	8	9	10	11
1	0+278	0+328	50	0	0	-	Справа	Конструкция перильного типа	1.10	Детское образовательное учреждение
2	0+278	0+328	50	0	0	-	Слева	Конструкция перильного типа	1.10	Детское образовательное учреждение
3	0+332	0+382	50	0	0	-	Слева	Конструкция перильного типа	1.10	Детское образовательное учреждение
4	0+376	0+382	6	0	0	-	Справа	Конструкция перильного типа	1.10	Детское образовательное учреждение
5	1+874	1+924	50	0	0	-	Справа	Конструкция перильного типа	1.10	Детское образовательное учреждение
6	1+874	1+924	50	0	0	-	Слева	Конструкция перильного типа	1.10	Детское образовательное учреждение
7	1+928	1+978	50	0	0	-	Слева	Конструкция перильного типа	1.10	Детское образовательное учреждение
8	1+947	1+952	5	0	0	-	Справа	Конструкция перильного типа	1.10	Детское образовательное учреждение
9	1+956	1+960	4	0	0	-	Справа	Конструкция перильного типа	1.10	Детское образовательное учреждение
Итого:			315	0	0					

Ведомость наличия светофорных объектов

Дорога: пгт. Итатский, ул. Кирова  
Участок: 0,000 - 2,478 км.

№ п/п	Адрес, км + м	Объект	Количество светофоров на объекте		Год установки	Расположение
			транспортных	пешеходных		
1	2	3	4	5	6	7
1	0+328	Пешеходный переход	2	0	-	Справа
2	0+332	Пешеходный переход	2	0	-	Слева
3	1+924	Пешеходный переход	2	0	-	Справа
4	1+928	Пешеходный переход	2	0	-	Слева
Итого:			8	0		

Ведомость размещения пешеходных дорожек (тротуаров)

Дорога: пгт. Итатский, ул. Кирова  
Участок: 0,000 - 2,478 км.

№	Начало участка, км+м	Конец участка, км+м	Объект установки	Расположение	Протяженность, м	
					Проектируемые в соответствии с нормативными документами, м	Фактически установленные, м
1	2	3	4	5	6	7
1	0+000	0+017	пгт. Итатский, ул. Кирова	Справа	17	0
2	0+000	0+554	пгт. Итатский, ул. Кирова	Слева	554	0
3	0+020	0+232	пгт. Итатский, ул. Кирова	Справа	212	0
4	0+238	0+337	пгт. Итатский, ул. Кирова	Справа	99	0
5	0+377	0+644	пгт. Итатский, ул. Кирова	Справа	267	0
6	0+557	0+770	пгт. Итатский, ул. Кирова	Слева	213	0
7	0+648	0+753	пгт. Итатский, ул. Кирова	Справа	105	0
8	0+757	0+973	пгт. Итатский, ул. Кирова	Справа	216	0
9	0+773	0+973	пгт. Итатский, ул. Кирова	Слева	200	0
10	0+977	1+011	пгт. Итатский, ул. Кирова	Слева	34	0
11	0+977	1+079	пгт. Итатский, ул. Кирова	Справа	102	0
12	1+030	1+303	пгт. Итатский, ул. Кирова	Слева	273	0
13	1+083	1+214	пгт. Итатский, ул. Кирова	Справа	131	0
14	1+218	1+373	пгт. Итатский, ул. Кирова	Справа	155	0
15	1+307	1+343	пгт. Итатский, ул. Кирова	Слева	36	0
16	1+347	1+619	пгт. Итатский, ул. Кирова	Слева	272	0
17	1+377	1+573	пгт. Итатский, ул. Кирова	Справа	196	0
18	1+577	1+778	пгт. Итатский, ул. Кирова	Справа	201	0
19	1+623	1+778	пгт. Итатский, ул. Кирова	Слева	155	0
20	1+784	1+789	пгт. Итатский, ул. Кирова	Справа	5	0
21	1+784	2+030	пгт. Итатский, ул. Кирова	Слева	246	0
22	1+789	1+951	пгт. Итатский, ул. Кирова	Справа	0	162
23	1+954	1+982	пгт. Итатский, ул. Кирова	Справа	0	28
24	1+986	2+019	пгт. Итатский, ул. Кирова	Справа	0	33
25	2+019	2+030	пгт. Итатский, ул. Кирова	Справа	11	0
26	2+036	2+475	пгт. Итатский, ул. Кирова	Слева	439	0
27	2+036	2+475	пгт. Итатский, ул. Кирова	Справа	439	0
Итого:					4578	223

Ведомость объемов работ по установке дорожных знаков

Дорога: пгт. Итатский, ул. Кирова  
Участок: 0,000 - 2,478 км.

Номер знака по ГОСТ 52290-2004	Наименование знака	Количество, шт
1	2	3
	Предупреждающие знаки	
1.17	Искусственная неровность	3
1.23	Дети	1
	ИТОГО по группе:	4
	Знаки приоритета	
2.1	Главная дорога	10
2.2	Конец главной дороги	3
2.4	Уступите дорогу	4
	ИТОГО по группе:	17
	Запрещающие знаки	
3.2	Движение запрещено	3
3.24	Ограничение максимальной скорости	4
	ИТОГО по группе:	7
	Знаки особых предписаний	
5.19.1	Пешеходный переход	8
5.19.2	Пешеходный переход	8
5.20	Искусственная неровность	4
	ИТОГО по группе:	20
	Информационные знаки	
6.4.17д	Парковка для инвалидов	2
6.4.9д	Внеуличная парковка	3
	ИТОГО по группе:	5
	Знаки дополнительной информации(таблички)	
8.13	Направление главной дороги	2
8.2.1	Зона действия	14
8.3.1	Направления действия	2
	ИТОГО по группе:	18
	ВСЕГО:	71



Ведомость наличия светофорных объектов

Дорога: пгт. Итатский, ул. Кирова  
Участок: 0,000 - 2,478 км.

№ п/п	Адрес, км + м	Объект	Количество светофоров на объекте								Расположение
			транспортные				пешеходные				
			Проектируемые, шт	Фактически установленные, шт	Демонтируемые, шт	Потребность в установке, шт	Проектируемые, шт	Фактически установленные, шт	Демонтируемые, шт	Потребность в установке, шт	
1	2	3	4	5	6	7	8	9	10	11	12
1	0+328	Пешеходный переход	2	0	0	2	0	0	0	0	Справа
2	0+332	Пешеходный переход	2	0	0	2	0	0	0	0	Слева
3	1+924	Пешеходный переход	2	0	0	2	0	0	0	0	Справа
4	1+928	Пешеходный переход	2	0	0	2	0	0	0	0	Слева
Итого:			8	0	0	8	0	0	0	0	

Ведомость размещения пешеходных переходов

Дорога: пгт. Итатский, ул. Кирова  
Участок: 0,000 - 2,478 км.

№ п/п	Адрес, км + м	Вид перехода	Расположение перехода	Наличие пешеходных дорожек от места остановки общественного тр-та до пешеходных переходов
1	2	3	4	5
1	0+300	нерегулируемый наземный	в одном уровне	нет
2	0+983	нерегулируемый наземный	в одном уровне	нет
3	1+363	нерегулируемый наземный	в одном уровне	нет
4	1+926	нерегулируемый наземный	в одном уровне	нет

		количество
Итого:	наземных	4
	надземных в разных уровнях	0
	подземных в разных уровнях	0

Ведомость размещения искусственных неровностей

Дорога: пгт. Итатский, ул. Кирова  
Участок: 0,000 - 2,478 км.

№ п/п	Адрес, км + м	Расположение	Конструкция	Размеры				Населенный пункт	Признак существования
				Длина, м	Ширина, м	Высота, м	Объем, м3		
1	2	3	4	5	6	7	8	9	10
1	0+314	С обеих сторон	Монолитная	4.00	5.00	0.07	1.40	пгт. Итатский	Проектируемый
2	0+342	С обеих сторон	Монолитная	4.00	5.00	0.07	1.40	пгт. Итатский	Проектируемый
3	1+910	С обеих сторон	Монолитная	4.00	5.00	0.07	1.40	пгт. Итатский	Проектируемый
4	1+938	С обеих сторон	Монолитная	4.00	5.00	0.07	1.40	пгт. Итатский	Проектируемый
Итого:							5.60		



**пгт. Итатский, ул. Советская**

**0+000 –7+805**

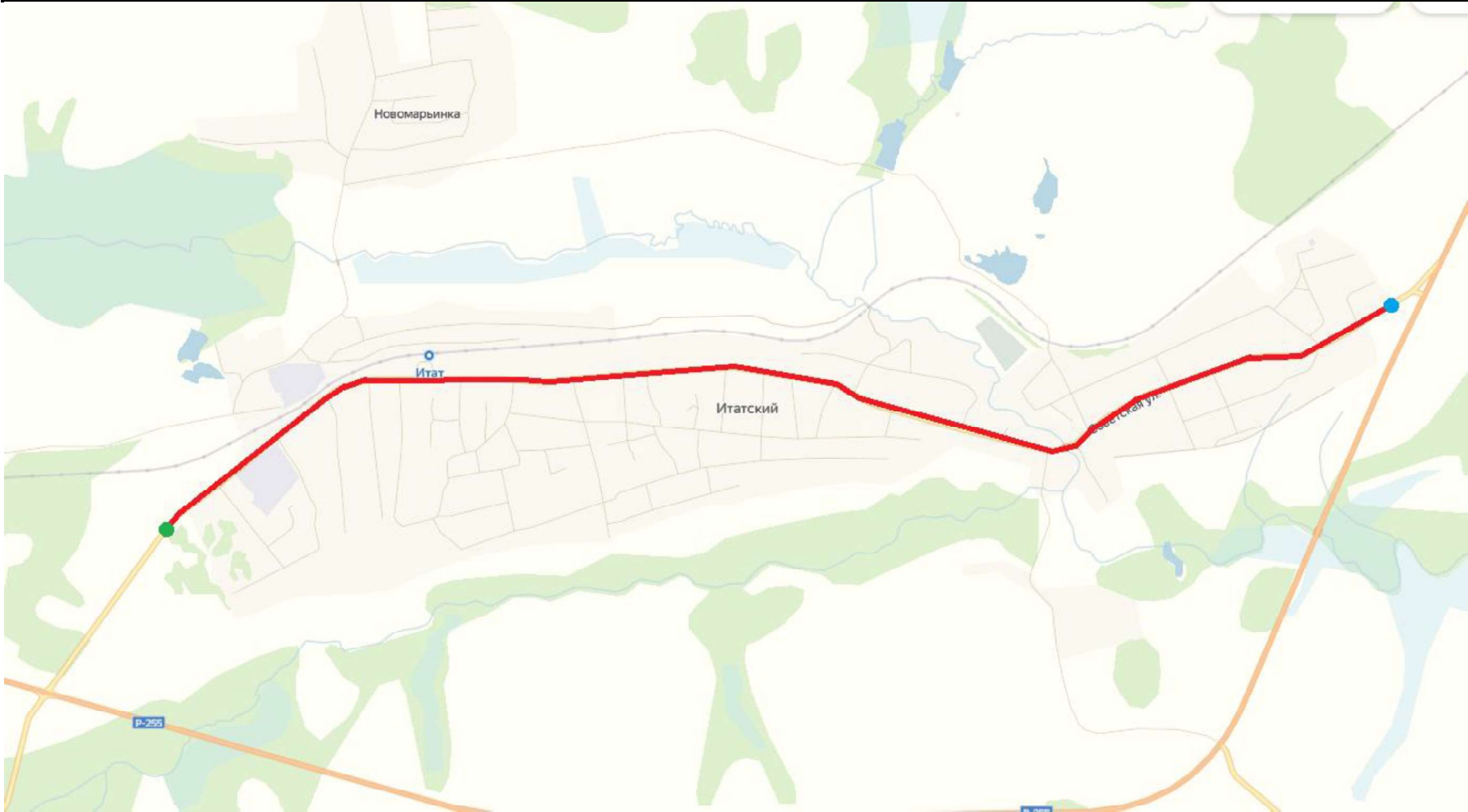


**Схема размещения объекта**

**Место дислокации объекта:**

Кемеровская область, Тяжинский район, пгт. Итатаский, ул. Советская

	Широта, N	Долгота, E
Начало	56.065560	88.988644
Конец	56.076376	89.103115



**Условные обозначения**

- начало участка дороги
- конец участка дороги
- траектория проезда дорожной лаборатории





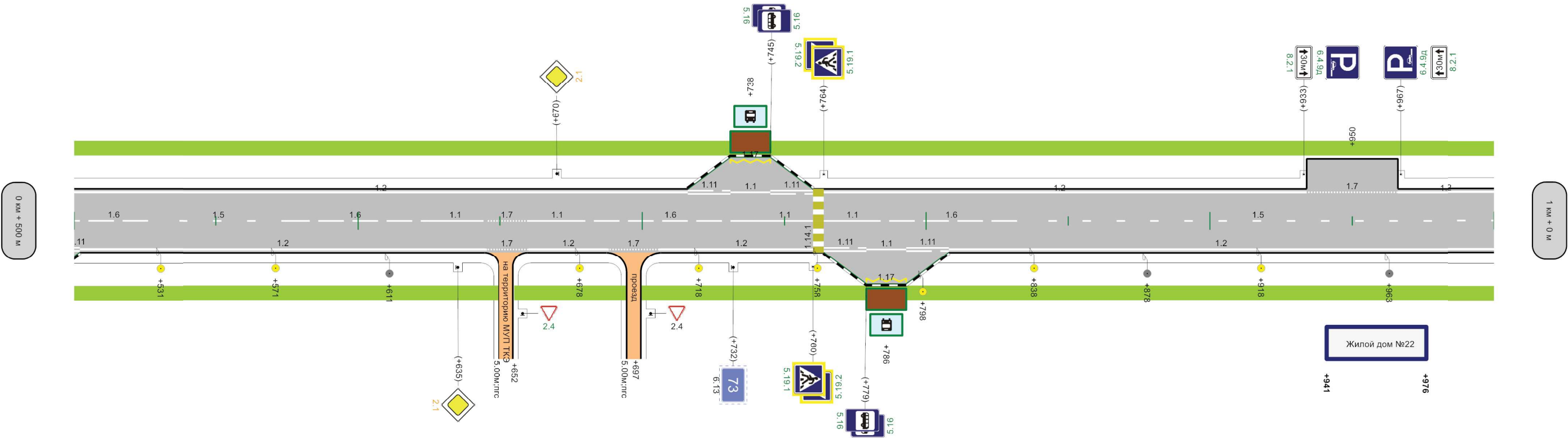
Разметка на участке:

1.1 :	114.00 м
1.2 :	882.00 м
1.5 :	186.00 м
1.6 :	192.00 м
1.7 :	64.00 м
1.11 :	58.00 м
1.14.1 :	6.00 м
1.17 :	28.00 м

363

Административный район											
Элементы дороги в продольном профиле		1									
Кривые в плане											
Тротуары слева		н/д: ширина 1.5м, а/б, 500 - 1000									
Дорожные ограждения и направляющие устройства слева											
Поперечный разрез проезжей части	2-ая от осевой					1.17					
	1-ая от осевой	1.2	1.11	1.1	1.11	1.2				1.7	1.2
Видимость автомобиля в обратном направлении		500 - 716	716 - 731	731 - 745	745 - 760	760 - 934				934 - 966	966 - 1000

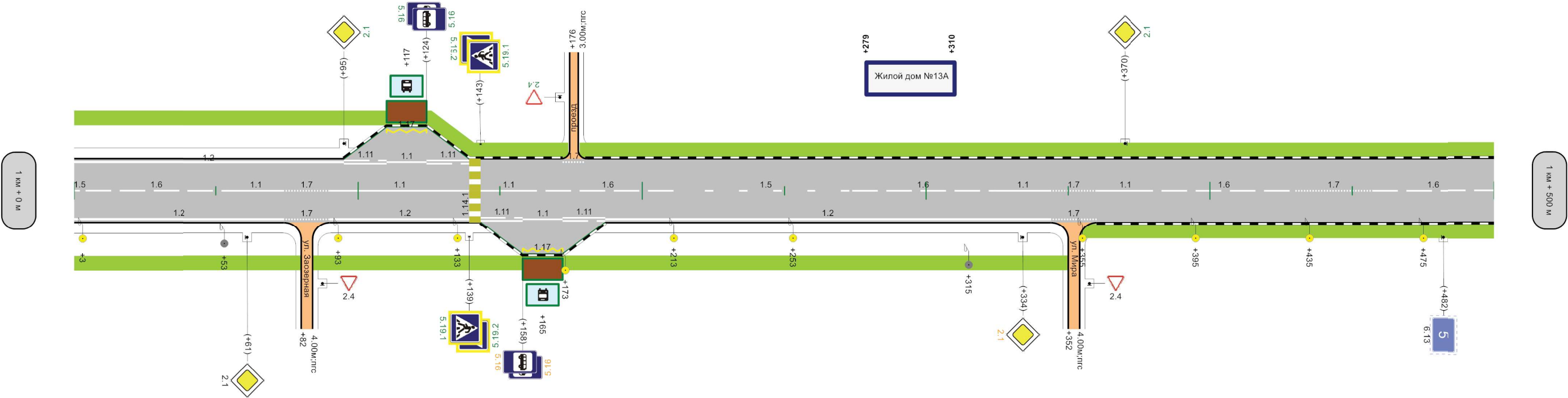
Разметка на участке:  
1.1 : 108.00 м  
1.2 : 845.00 м  
1.5 : 212.00 м  
1.6 : 188.00 м  
1.7 : 80.00 м  
1.11 : 62.00 м  
1.14.1 : 6.00 м  
1.17 : 28.00 м



Характеристики проезжей части		1.00-6.00-1.00									
Видимость автомобиля в прямом направлении											
Поперечный разрез проезжей части	осевая	1.6	1.5	1.6	1.1	1.7	1.1	1.6	1.1	1.1	1.5
	1-ая от осевой	500 - 528	528 - 574	574 - 624	624 - 644	645 - 660	660 - 680	680 - 740	740 - 760	764 - 784	834 - 1000
	2-ая от осевой	1.2				1.7	1.2	1.7	1.2	1.11	1.2
Дорожные ограждения и направляющие устройства справа											
Тротуары справа		н/д: ширина 1.5м, а/б, 500 - 650				н/д: ширина 1.5м, а/б, 655 - 695				н/д: ширина 1.5м, а/б, 699 - 1000	

Административный район											
Элементы дороги в продольном профиле		1									
Кривые в плане		<div><div>117</div><div>R=432м α=40°</div><div>418</div></div>									
Тротуары слева		н/д: ширина 1.5м, а/б, 0 - 110		н/д: ширина 1.5м, а/б, 110 - 174				н/д: ширина 1.5м, а/б, 178 - 500			
Дорожные ограждения и направляющие устройства слева											
Горизонтальная дорожная разметка слева	2-ая от осевой			1.17 110 - 124							
	1-ая от осевой	1.2 0 - 95		1.11 95 - 110		1.1 110 - 124		1.11 124 - 139		1.7 172 - 180	
Видимость автомобиля в обратном направлении											

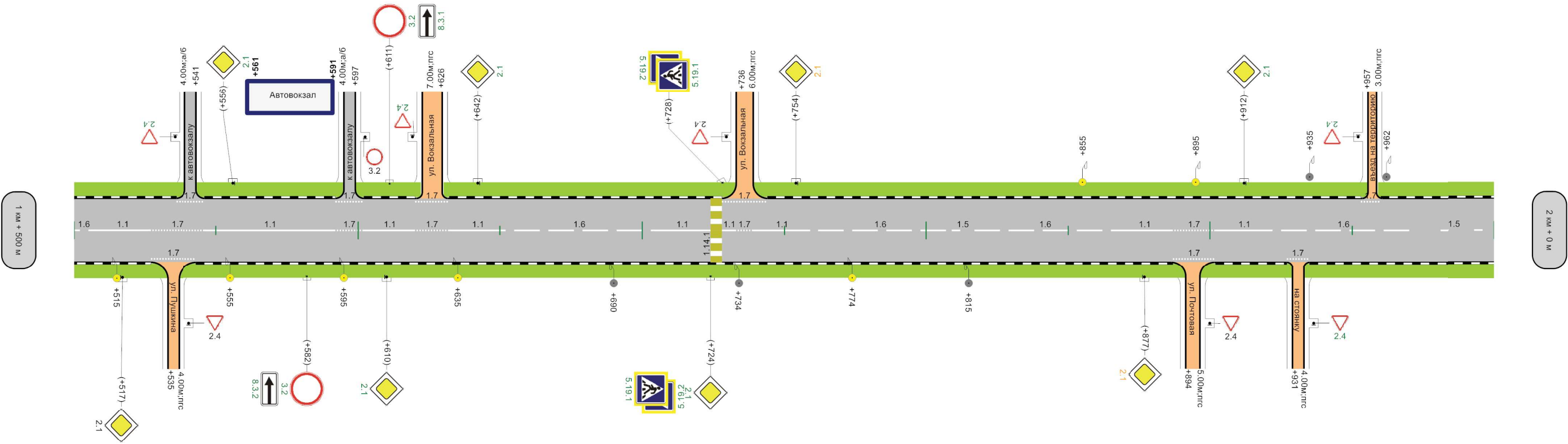
Разметка на участке:  
1.1 : 157.00 м  
1.2 : 379.00 м  
1.5 : 65.00 м  
1.6 : 243.00 м  
1.7 : 99.00 м  
1.11 : 60.00 м  
1.14.1 : 6.00 м  
1.17 : 28.00 м





Характеристики проезжей части		1.00-6.00-1.00															
Видимость автомобиля в прямом направлении																	
Горизонтальная дорожная разметка справа	осевая	1.5 0 - 4	1.6 4 - 54	1.1 54 - 74	1.7 74 - 90	1.1 90 - 139	1.1 143 - 163	1.6 163 - 213	1.5 213 - 274	1.6 274 - 324	1.1 324 - 344	1.7 344 - 360	1.1 360 - 380	1.6 380 - 430	1.7 430 - 457	1.6 457 - 500	
	1-ая от осевой	1.2 0 - 74			1.7 74 - 90	1.2 90 - 143	1.11 143 - 158	1.1 158 - 172	1.11 172 - 187	1.2 187 - 344		1.7 344 - 360					
	2-ая от осевой							1.17 158 - 172									
Дорожные ограждения и направляющие устройства справа																	
Тротуары справа		н/д: ширина 1.5м, а/б, 0 - 80				н/д: ширина 1.5м, а/б, 84 - 350						н/д: ширина 1.5м, а/б, 354 - 500					

Административный район											
Элементы дороги в продольном профиле											
Кривые в плане											
Тротуары слева		н/д: ширина 1.5м, а/б, 500 - 539		н/д: ширина 1.5м, а/б, 543 - 595		н/д: ширина 1.5м, а/б, 599 - 620		н/д: ширина 1.5м, а/б, 630 - 733		н/д: ширина 1.5м, а/б, 739 - 956	н/д: ширина 1.5м, а/б, 959 - 1000
Дорожные ограждения и направляющие устройства слева											
1-ая от осевой		1.7 536 - 546		1.7 592 - 602		1.7 620 - 632		1.7 728 - 744		1.7 953 - 960	
Видимость автомобиля в обратном направлении											

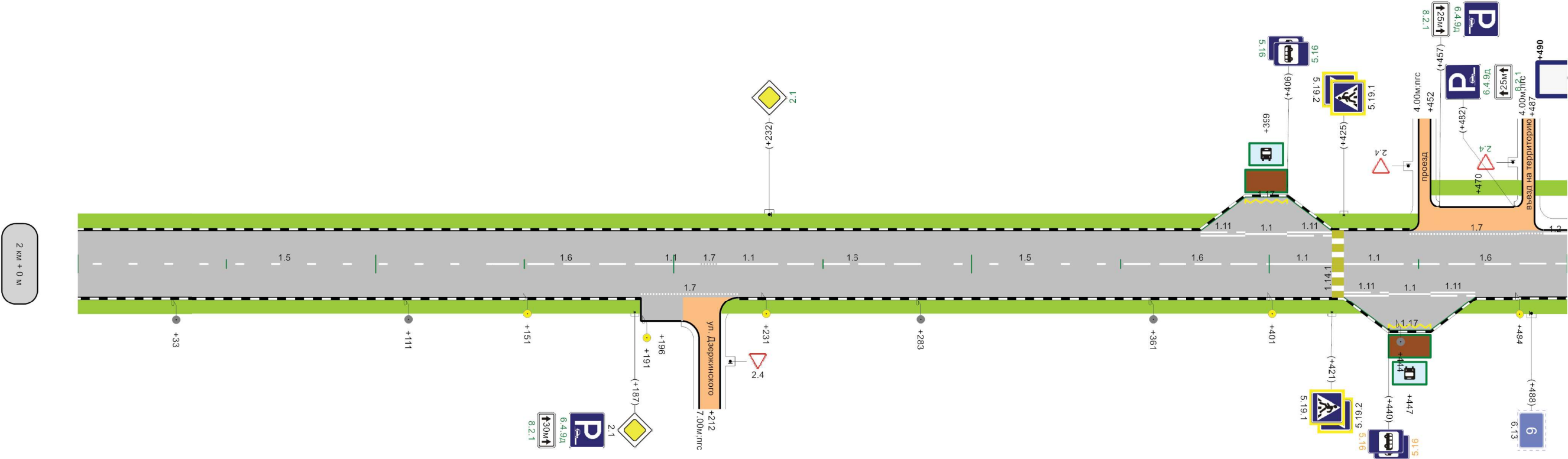
Разметка на участке:  
1.1 : 189.00 м  
1.5 : 36.00 м  
1.6 : 209.00 м  
1.7 : 156.00 м  
1.14.1 : 6.00 м



Характеристики проезжей части		1.00-6.00-1.00																			
Видимость автомобиля в прямом направлении																					
Дорожные ограждения и направляющие устройства справа	осевая	1.6 501 - 507	1.1 507 - 527	1.7 527 - 546	1.1 546 - 592	1.7 592 - 602	1.1 602 - 620	1.7 620 - 632	1.1 632 - 652	1.6 652 - 704	1.1 704 - 724	1.1 724 - 739	1.1 739 - 759	1.6 759 - 809	1.5 809 - 817	1.6 817 - 867	1.1 867 - 887	1.7 887 - 902	1.1 902 - 922	1.6 922 - 972	1.5 972 - 1000
	1-ая от осевой			1.7 527 - 543														1.7 887 - 902		1.7 927 - 935	
Дорожные ограждения и направляющие устройства справа																					
Тротуары справа		н/д: ширина 1.5м, а/б, 500 - 533			н/д: ширина 1.5м, а/б, 537 - 892											н/д: ширина 1.5м, а/б, 896 - 929			н/д: ширина 1.5м, а/б, 933 - 1000		

Административный район											
Элементы дороги в продольном профиле											
Кривые в плане											
Тротуары слева		н/д: ширина 1.5м, а/б, 0 - 490									
Дорожные ограждения и направляющие устройства слева											
Поперечный разрез проезжей части	2-ая от осевой					1.17 392 - 406					
	1-ая от осевой	1.11 377 - 392	1.1 392 - 406	1.11 406 - 421		1.7 447 - 492	1.2 492 - 500				
Видимость автомобиля в обратном направлении											

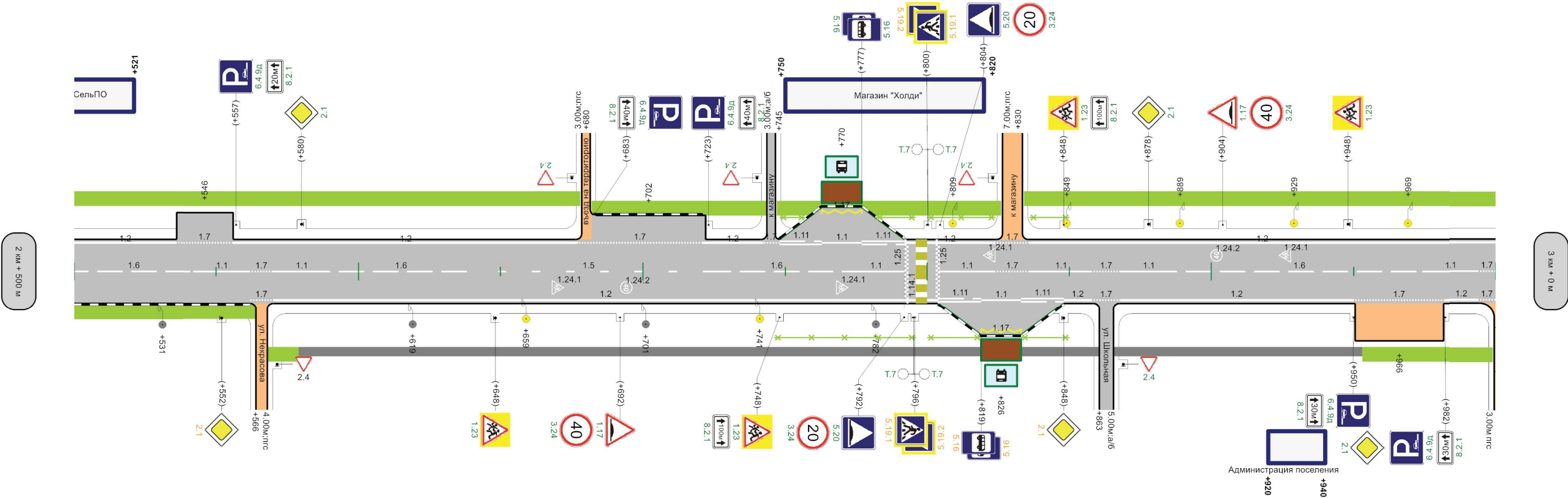
Разметка на участке:  
1.1 : 108.00 м  
1.2 : 8.00 м  
1.5 : 205.00 м  
1.6 : 205.00 м  
1.7 : 84.00 м  
1.11 : 60.00 м  
1.14.1 : 6.00 м  
1.17 : 28.00 м



Характеристики проезжей части		1.00-6.00-1.00																
Видимость автомобиля в прямом направлении																		
Поперечный разрез проезжей части	осевая	1.5 0 - 139		1.6 139 - 189	1.1 189 - 209	1.1 209 - 215	1.1 215 - 235	1.3 235 - 285		1.5 285 - 351		1.6 351 - 401		1.1 401 - 421		1.1 425 - 445	1.6 445 - 500	
	1-ая от осевой					1.7 189 - 222								1.11 425 - 440		1.1 440 - 454	1.11 454 - 469	
	2-ая от осевой													1.17 440 - 454				
	Дорожные ограждения и направляющие устройства справа																	
Тротуары справа		н/д: ширина 1,5м, а/б, 0 - 209						н/д: ширина 1,5м, а/б, 216 - 500										

Административный район																	
Элементы дороги в продольном профиле																	
Кривые в плане																	
Тротуары слева		н/д: ширина 1.5м, а/б, 500 - 678				н/д: ширина 1.5м, а/б, 682 - 744				н/д: ширина 1.5м, а/б, 747 - 828				н/д: ширина 1.5м, а/б, 834 - 1000			
Дорожные ограждения и направляющие устройства слева																	
Полосы от осевой	2-ая от осевой											1.17 763 - 777					
	1-ая от осевой	1.2 500 - 536	1.7 536 - 556	1.2 556 - 677		1.7 677 - 721	1.2 721 - 742	1.7 742 - 748	1.11 748 - 763	1.1 763 - 777	1.11 777 - 792	1.2 792 - 824	1.7 824 - 836	1.2 836 - 1000			
	Видимость автомобиля в обратном направлении																


Разметка на участке:  
1.1 : 170.00 м  
1.2 : 712.00 м  
1.5 : 82.00 м  
1.6 : 228.00 м  
1.7 : 174.00 м  
1.11 : 60.00 м  
1.14.1 : 6.00 м  
1.17 : 28.00 м  
1.24.1 : 4.00 шт  
1.24.2 : 2.00 шт  
1.25 : 6.00 м



Характеристики проезжей части		1.00-6.00-1.00															1.7 804 - 824	
Видимость автомобиля в прямом направлении																		
Полосы от осевой	осевая	1.6 500 - 542	1.1 542 - 562	1.7 562 - 578	1.1 570 - 590	1.6 590 - 640	1.5 640 - 722	1.6 722 - 772	1.1 772 - 792	1.1 804 - 824	1.7 824 - 836	1.1 836 - 858	1.7 858 - 868	1.1 868 - 888	1.6 888 - 974	1.1 974 - 994	1.7 994 - 1000	
	1-ая от осевой	1.7 562 - 578			1.2 570 - 804			1.11 804 - 819			1.1 819 - 833	1.2 833 - 848	1.7 848 - 858	1.7 858 - 868	1.2 868 - 950		1.7 950 - 982	1.2 982 - 994
	2-ая от осевой	1.17 819 - 833																
	Дорожные ограждения и направляющие устройства справа		н/д: Оцинкованный металл, 746 - 796							н/д: Оцинкованный металл, 802 - 819		н/д: Оцинкованный металл, 802 - 805						
Тротуары справа		н/д: ширина 1.5м, а/б, 500 - 564			н/д: ширина 1.5м, а/б, 579 - 861		ширина 1м, а/б, 865 - 953										н/д: ширина 1.5м, а/б, 953 - 999	

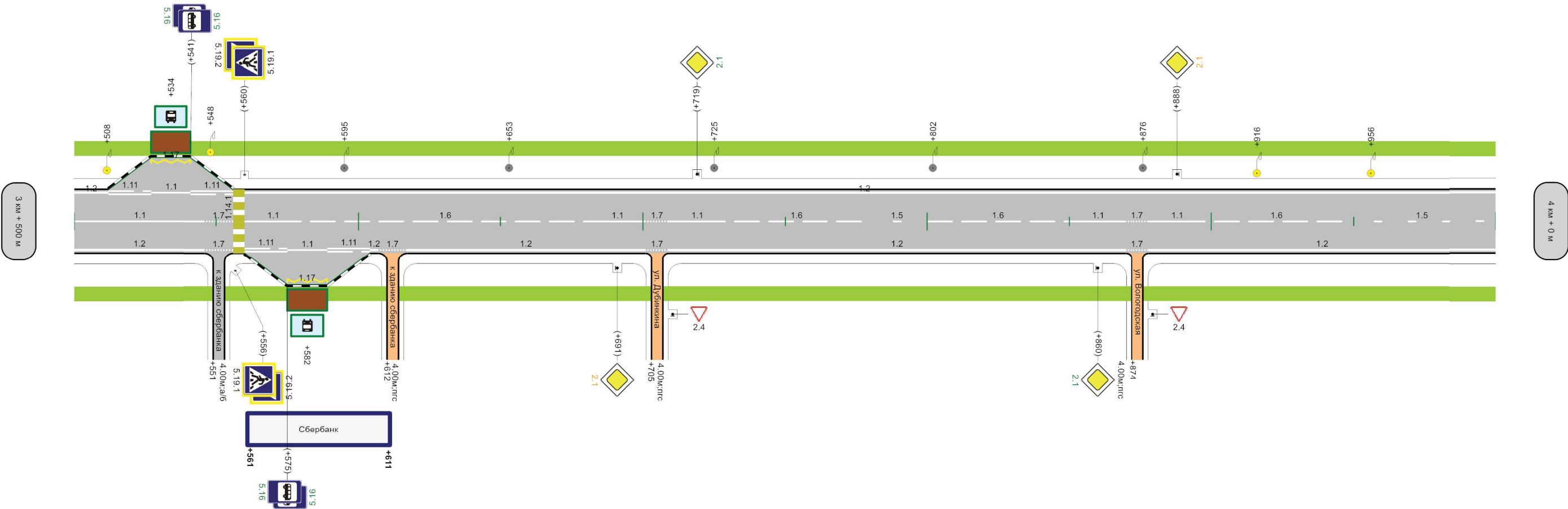


Разметка на участке:  
1.1 : 78.00 м  
1.2 : 933.00 м  
1.5 : 289.00 м  
1.6 : 100.00 м  
1.7 : 100.00 м



Административный район											
Элементы дороги в продольном профиле		1									
Кривые в плане		<div><div>R=977м α=13°</div><div>679</div></div>									
Тротуары слева		н/д: ширина 1.5м, а/б. 500 - 1000									
Дорожные ограждения и направляющие устройства слева											
Поперечный разрез проезжей части	2-ая от осевой			1.17 527 - 541							
	1-ая от осевой	1.2 500 - 512	1.11 512 - 527	1.1 527 - 541	1.11 541 - 556	1.2 556 - 1000					
Видимость автомобиля в обратном направлении											

Разметка на участке:  
1.1 : 174.00 м  
1.2 : 872.00 м  
1.5 : 73.00 м  
1.6 : 251.00 м  
1.7 : 62.00 м  
1.11 : 60.00 м  
1.14.1 : 6.00 м  
1.17 : 28.00 м

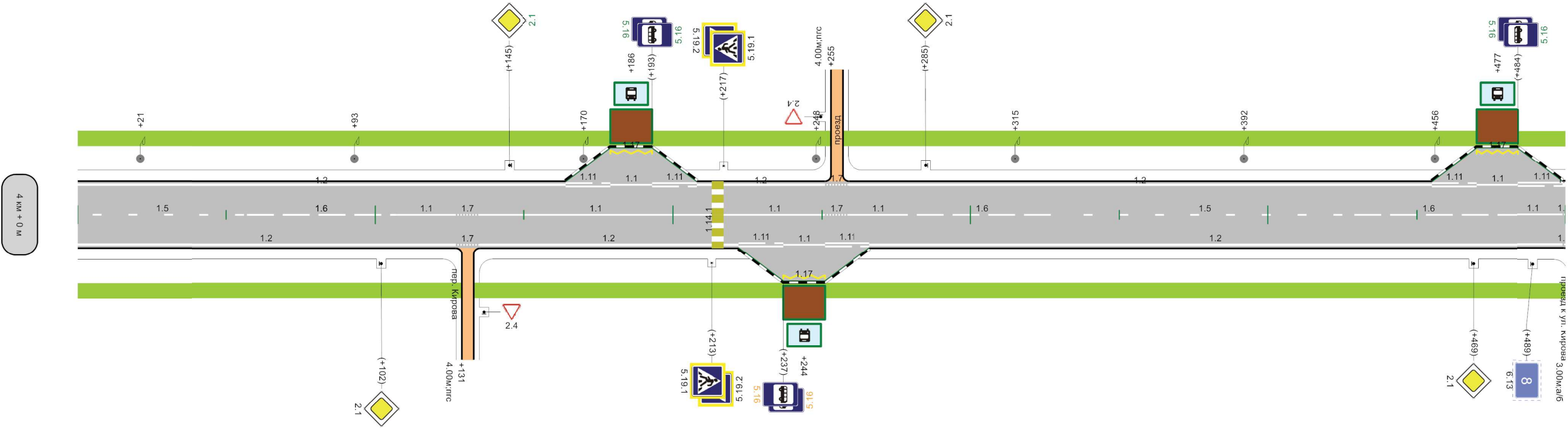


Характеристики проезжей части		1.00-6.00-1.00																		
Видимость автомобиля в прямом направлении																				
Поперечный разрез проезжей части	осевая	1.1 500 - 546	1.7 546 - 556	1.1 560 - 580	1.6 580 - 681				1.1 681 - 701	1.7 701 - 709	1.1 709 - 729	1.6 729 - 779	1.5 779 - 800	1.6 800 - 850	1.1 850 - 870	1.7 870 - 878	1.1 878 - 898	1.6 898 - 948	1.5 948 - 1000	
	1-ая от осевой	1.2 500 - 546	1.7 546 - 556	1.11 560 - 575	1.1 575 - 589	1.11 589 - 604	1.7 607 - 617	1.2 617 - 701				1.7 701 - 709	1.2 709 - 870				1.7 870 - 878	1.2 878 - 1000		
	2-ая от осевой				1.17 575 - 589															
Дорожные ограждения и направляющие устройства справа																				
Тротуары справа		н/д: ширина 1.5м, а/б. 500 - 549		н/д: ширина 1.5м, а/б. 553 - 610			н/д: ширина 1.5м, а/б. 614 - 703						н/д: ширина 1.5м, а/б. 707 - 872						н/д: ширина 1.5м, а/б. 876 - 1000	



Административный район										
Элементы дороги в продольном профиле	1									
Кривые в плане	73 R=468м а=21° 255 323 R=538м а=18° 420 R=9202м 492									
Тротуары слева	н/д: ширина 1.5м, а/б, 0 - 253 н/д: ширина 1.5м, а/б, 253 - 500									
Дорожные ограждения и направляющие устройства слева										
Поперечный разрез проезжей части	2-ая от осевой	1.17 179 - 193				1.17 470 - 484				
	1-ая от осевой	1.2 0 - 164	1.11 164 - 179	1.1 179 - 193	1.11 193 - 208	1.2 208 - 251	1.7 251 - 255	1.2 259 - 455	1.11 455 - 470	1.1 470 - 484 1.11 484 - 500
Видимость автомобиля в обратном направлении										

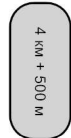
Разметка на участке:  
1.1 : 214.00 м  
1.2 : 851.00 м  
1.5 : 157.00 м  
1.6 : 200.00 м  
1.7 : 34.00 м  
1.11 : 91.00 м  
1.14.1 : 6.00 м  
1.17 : 42.00 м










Характеристики проезжей части		1.00-6.00-1.00												
Видимость автомобиля в прямом направлении														
Поперечный разрез проезжей части	осевая	1.5 0 - 57	1.6 57 - 107	1.1 107 - 127	1.7 127 - 135	1.1 135 - 213	1.1 217 - 251	1.7 251 - 259	1.1 259 - 279	1.6 279 - 329	1.5 329 - 429	1.6 429 - 479	1.1 479 - 499	
	1-ая от осевой	1.2 0 - 127				1.7 127 - 135	1.1 222 - 237		1.1 237 - 251	1.11 251 - 256	1.2 266 - 499			
	2-ая от осевой								1.17 237 - 251					
Дорожные ограждения и направляющие устройства справа														
Тротуары справа		н/д: ширина 1.5м, а/б, 0 - 129				н/д: ширина 1.5м, а/б, 133 - 500								

Разметка на участке:

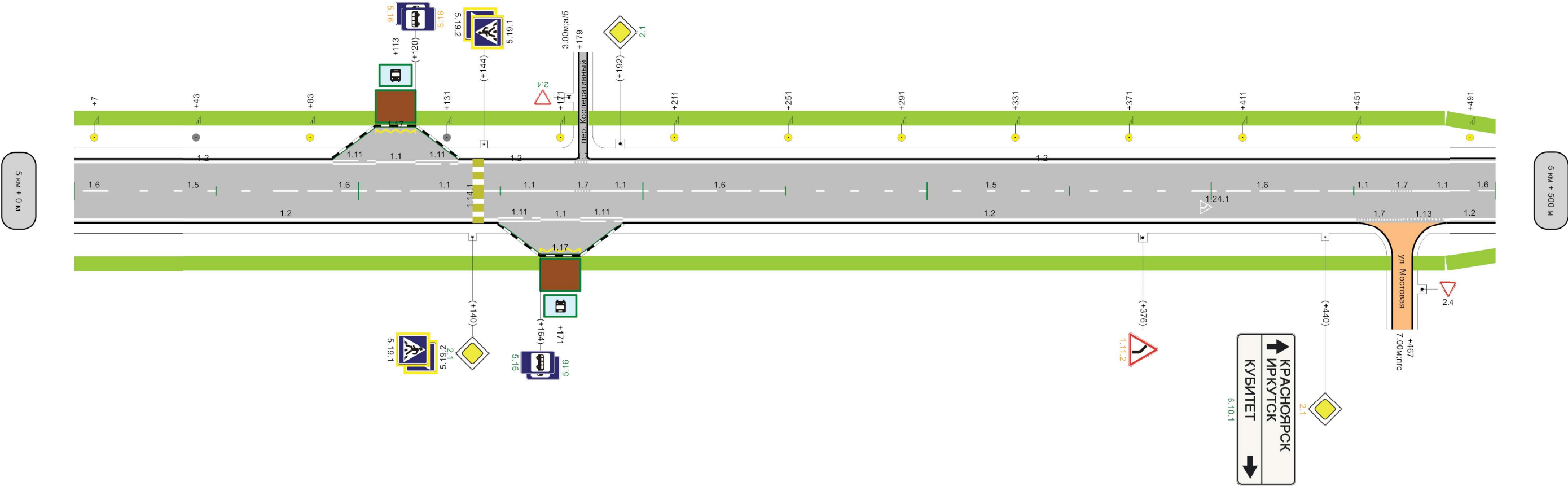
1.1 :	87.00 м
1.2 :	924.00 м
1.5 :	267.00 м
1.6 :	136.00 м
1.7 :	52.00 м
1.11 :	30.00 м
1.14.1 :	6.00 м
1.17 :	14.00 м



5 km + 0 m

Административный район											
Элементы дороги в продольном профиле											
Кривые в плане											
Тротуары слева											
Дорожные ограждения и направляющие устройства слева											
Поперечный разрез проезжей части	2-ая от осевой										
	1-ая от осевой										
Видимость автомобиля в обратном направлении											

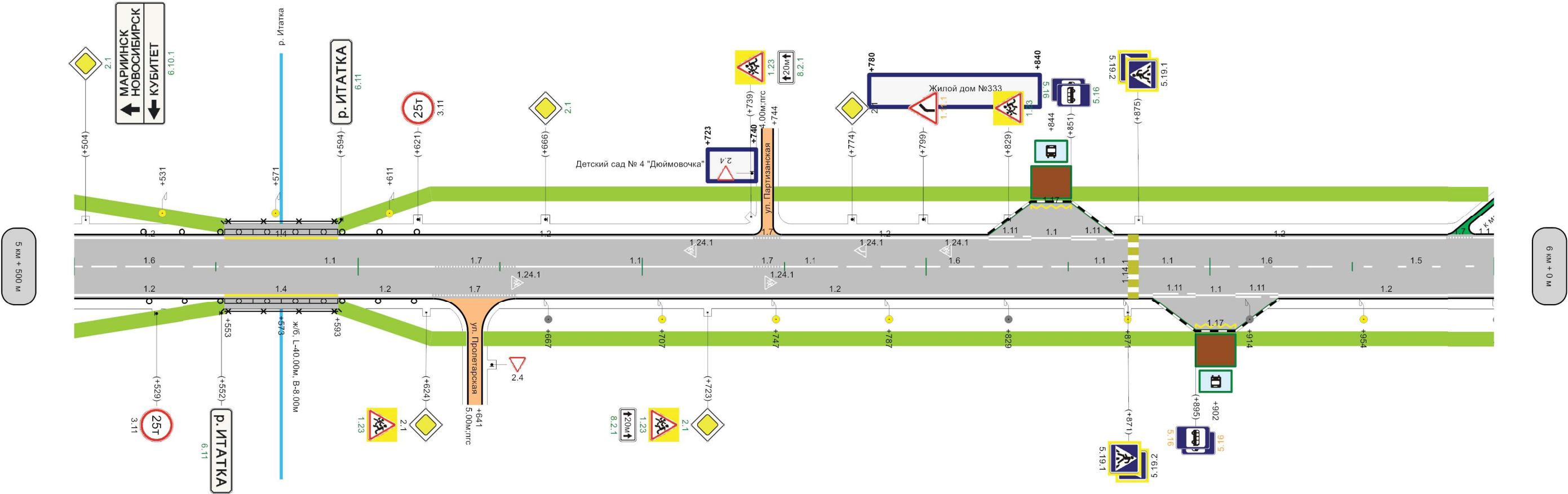
Разметка на участке:  
1.1 : 140.00 м  
1.2 : 876.00 м  
1.5 : 197.00 м  
1.6 : 173.00 м  
1.7 : 36.00 м  
1.11 : 60.00 м  
1.13 : 15.00 м  
1.14.1 : 6.00 м  
1.17 : 28.00 м  
1.24.1 : 1.00 шт



Характеристики проезжей части		1.00-6.00-1.00										1.00-6.00-1.00							
Видимость автомобиля в прямом направлении																			
Поперечный разрез проезжей части	осевая	1.6 0 - 14	1.5 14 - 70	1.6 70 - 120	1.1 120 - 140	1.1 144 - 176	1.1 176 - 193	1.1 182 - 202	1.6 202 - 252	1.5 252 - 393	1.6 393 - 443	1.1 443 - 463	1.7 463 - 471	1.1 471 - 491	1.6 491 - 500				
	1-ая от осевой	1.2 0 - 149				1.1 149 - 164	1.1 164 - 178	1.1 178 - 193	1.2 193 - 451				1.7 451 - 467	1.13 467 - 482	1.2 482 - 500				
	2-ая от осевой					1.17 164 - 178													
	Дорожные ограждения и направляющие устройства справа																		
Тротуары справа		н/д: ширина 1.5м, а/б, 0 - 463														н/д: ширина 1.5м, а/б, 463 - 500		н/д: ширина 1.5м, а/б, 463 - 500	

Административный район										
Элементы дороги в продольном профиле	<div><div>9</div><div></div><div></div><div></div><div></div><div></div><div></div><div></div><div></div><div></div><div>8</div></div> <div>R=5985мR=314мa=56°690726733774R=11133мR=1166мa=21°970</div>									
Кривые в плане										
Трогуары слева	н/д: ширина 1.5м, а/б, 500 - 353	ширина 1м, ж/б пл., 553 - 593	н/д: ширина 1.5м, а/б, 593 - 626	н/д: ширина 1.5м, а/б, 626 - 742				н/д: ширина 1.5м, а/б, 746 - 995		
Дорожные ограждения и направляющие устройства слева	11.20-ММ, Оцинкованный металл, 523 - 553	Оцинкованный металл, 553 - 593	11.20-ММ, Оцинкованный металл, 593 - 622							
		Оцинкованный металл, 553 - 593								
Видимость автомобиля в обратном направлении	2-ая от осевой	1.2 500 - 553	1.4 553 - 593	1.2 593 - 739	1.7 739 - 749	1.2 749 - 822	1.11 822 - 837	1.17 837 - 851	1.11 851 - 866	1.2 866 - 993
	1-ая от осевой									1.7 993 - 1000

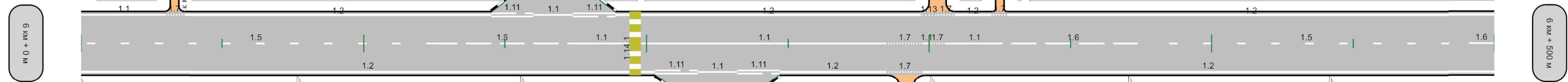
Разметка на участке:  
1.1 : 252.00 м  
1.2 : 775.00 м  
1.4 : 80.00 м  
1.5 : 55.00 м  
1.6 : 185.00 м  
1.7 : 89.00 м  
1.11 : 60.00 м  
1.14.1 : 6.00 м  
1.17 : 26.00 м  
1.24.1 : 5.00 шт



Характеристики проезжей части	1.00-6.00-1.00									
Видимость автомобиля в прямом направлении										
Позиционная дорожная разметка справа	осевая	1.6 500 - 553	1.1 553 - 627	1.7 627 - 656	1.1 656 - 739	1.7 739 - 749	1.1 749 - 769	1.6 769 - 851	1.1 851 - 871	1.1 875 - 895
	1-ая от осевой	1.2 500 - 553	1.4 553 - 593	1.2 593 - 626	1.7 626 - 656	1.2 656 - 880			1.11 880 - 895	1.1 895 - 909
	2-ая от осевой								1.11 909 - 924	1.2 924 - 1000
Дорожные ограждения и направляющие устройства справа	11.20-ММ, Оцинкованный металл, 523 - 553	Оцинкованный металл, 553 - 593	11.20-ММ, Оцинкованный металл, 593 - 621							
		Оцинкованный металл, 553 - 593								
Трогуары справа	н/д: ширина 1.5м, а/б, 500 - 353	ширина 1м, ж/б пл., 553 - 593	н/д: ширина 1.5м, а/б, 593 - 626	н/д: ширина 1.5м, а/б, 626 - 742				н/д: ширина 1.5м, а/б, 644 - 1000		

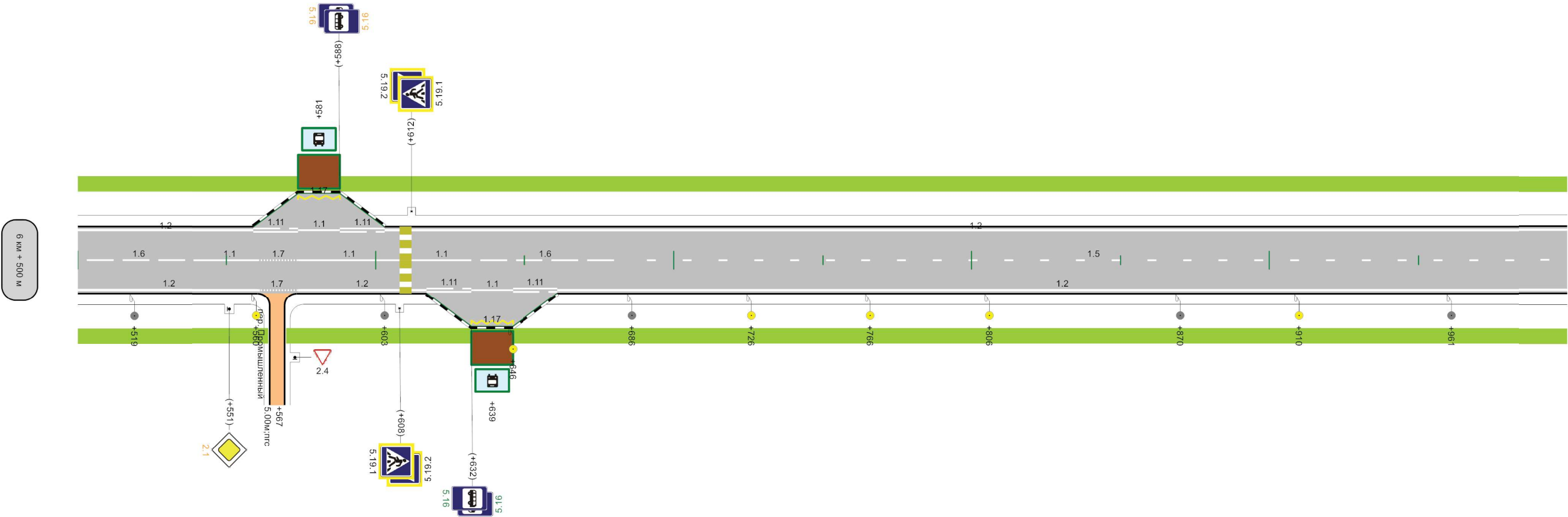
Разметка на участке:

1.1:	187.00 м
1.2:	844.00 м
1.5:	239.00 м
1.6:	109.00 м
1.7:	52.00 м
1.11:	60.00 м
1.13:	6.00 м
1.14.1:	6.00 м
1.17:	28.00 м

375



Административный район											
Элементы дороги в продольном профиле											
Кривые в плане											
Тротуары слева		н/д: ширина 1.5м, а/б, 500 - 1000									
Дорожные ограждения и направляющие устройства слева											
Поперечный разрез проезжей части	2-ая от осевой			1.17 574 - 588							
	1-ая от осевой	1.2 500 - 559	1.11 559 - 574	1.1 574 - 588	1.11 588 - 603	1.2 603 - 1000					
Видимость автомобиля в обратном направлении											

Разметка на участке:  
1.1 : 102.00 м  
1.2 : 899.00 м  
1.5 : 318.00 м  
1.6 : 91.00 м  
1.7 : 27.00 м  
1.11 : 60.00 м  
1.14.1 : 6.00 м  
1.17 : 28.00 м

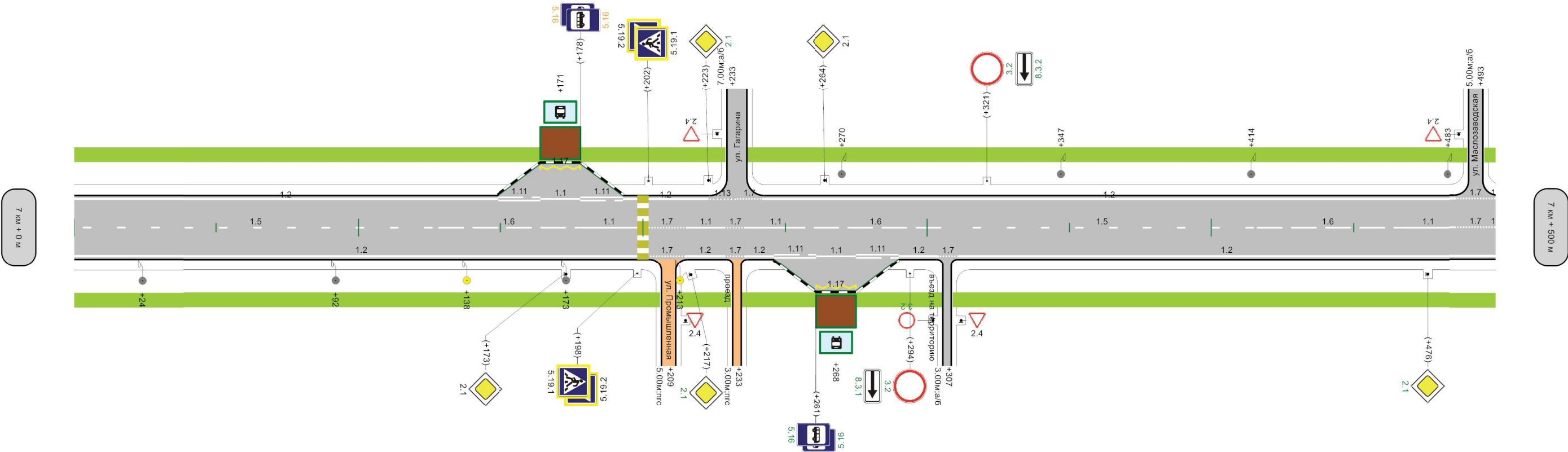


Характеристики проезжей части		1.00-6.00-1.00									
Видимость автомобиля в прямом направлении											
Поперечный разрез проезжей части	осевая	1.6 500 - 541	1.1 541 - 561	1.7 561 - 574	1.1 574 - 608	1.1 612 - 632	1.6 632 - 682	1.5 682 - 1000			
	1-ая от осевой	1.2 500 - 561		1.7 560 - 574	1.2 574 - 617		1.11 617 - 632	1.1 632 - 646	1.11 646 - 661	1.2 661 - 1000	
	2-ая от осевой							1.17 632 - 646			
	Дорожные ограждения и направляющие устройства справа										
Тротуары справа		н/д: ширина 1.5м, а/б, 500 - 564			н/д: ширина 1.5м, а/б, 570 - 1000						



Административный район																
Элементы дороги в продольном профиле																
Кривые в плане																
Тротуары слева		н/д: ширина 1.5м, а/б, 0 - 229														
Дорожные ограждения и направляющие устройства слева																
Поперечный разрез проезжей части	2-ая от осевой													1.17 164 - 178		
	1-ая от осевой	1.2 0 - 149	1.11 149 - 164	1.1 164 - 178	1.11 178 - 193	1.2 193 - 223	1.13 223 - 233	1.7 233 - 242	1.2 242 - 486	1.7 486 - 500						
Видимость автомобиля в обратном направлении																

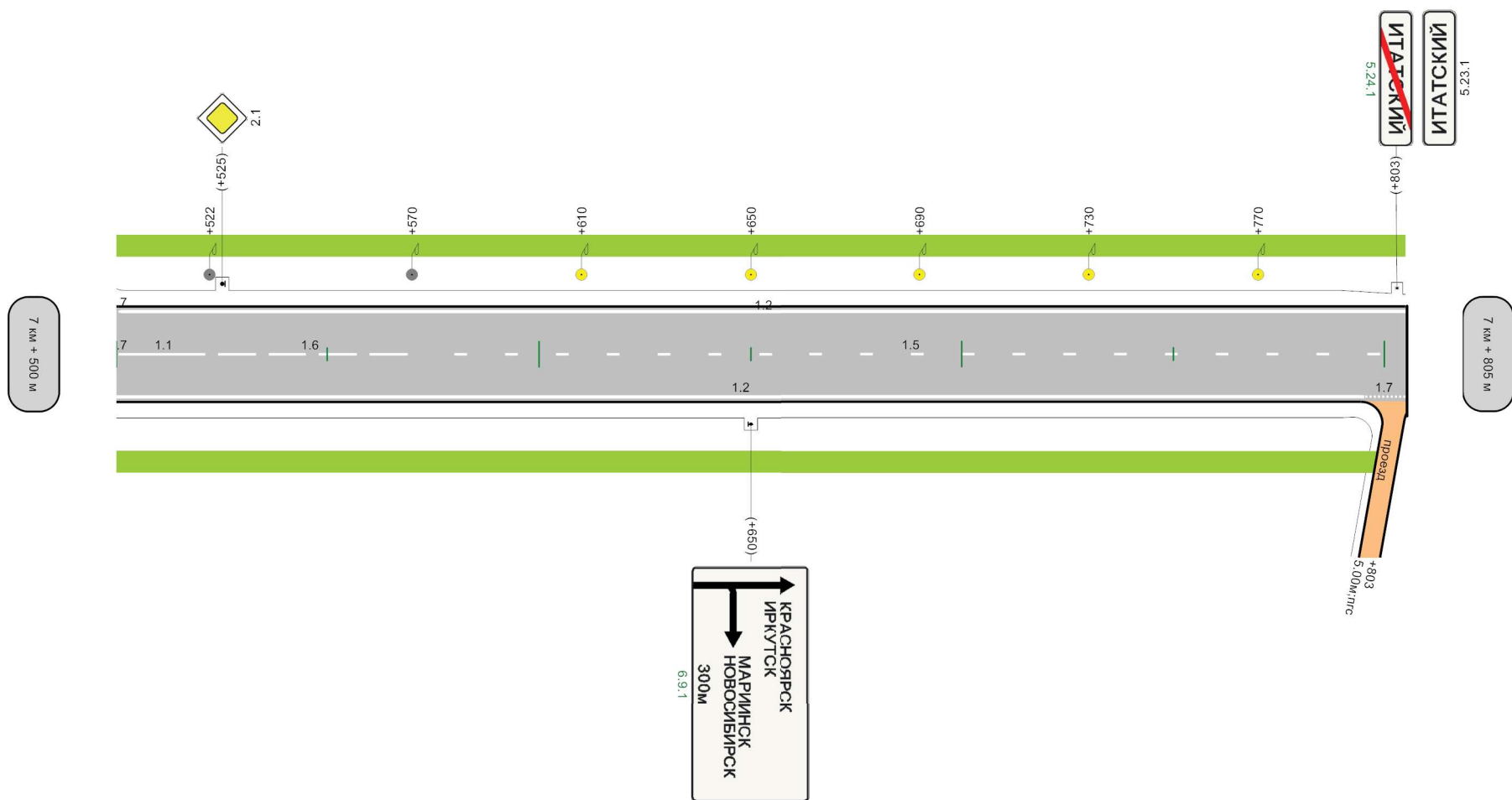
Разметка на участке:  
1.1 : 103.00 м  
1.2 : 852.00 м  
1.5 : 237.00 м  
1.6 : 150.00 м  
1.7 : 84.00 м  
1.11 : 60.00 м  
1.13 : 10.00 м  
1.14.1 : 6.00 м  
1.17 : 28.00 м



Характеристики проезжей части		1.00-6.00-1.00																						
Видимость автомобиля в прямом направлении																								
Поперечный разрез проезжей части	осевая	1.5 0 - 128		1.6 128 - 178		1.1 178 - 198		1.7 202 - 215	1.1 215 - 229	1.7 229 - 238	1.1 238 - 257		1.6 257 - 307				1.5 307 - 416				1.6 416 - 466		1.1 466 - 486	1.7 486 - 500
	1-ая от осевой	1.2 0 - 202						1.7 202 - 215	1.2 215 - 229	1.7 229 - 238	1.2 238 - 246	1.1 246 - 261	1.1 261 - 275	1.1 275 - 290	1.2 290 - 304	1.7 304 - 311	1.2 311 - 500							
	2-ая от осевой												1.17 261 - 275											
Дорожные ограждения и направляющие устройства справа																								
Тротуары справа		н/д: ширина 1.5м, а/б, 0 - 206						н/д: ширина 1.5м, а/б, 212 - 238				н/д: ширина 1.5м, а/б, 234 - 306						н/д: ширина 1.5м, а/б, 309 - 500						

Административный район		
Элементы дороги в продольном профиле		8
Кривые в плане		
Тротуары слева		н/д; ширина 1.5м, а/б, 500 - 805
Дорожные ограждения и направляющие устройства слева		
	1-ая от осевой	1.2 501 - 805
Видимость автомобиля в обратном направлении		

Разметка на участке:  
1.1 : 20.00 м  
1.2 : 599.00 м  
1.5 : 234.00 м  
1.6 : 50.00 м  
1.7 : 12.00 м



Характеристики проезжей части		1,00-6,00-1,00			
Видимость автомобиля в прямом направлении					
Поперечные размеры проезжей части, м	осевая	1,1 501 - 521	1,6 521 - 571	1,9 571 - 605	
	1-ая от осевой	1,2 500 - 795			1,7 795 - 805
Дорожные ограждения и направляющие устройства справа					
Тротуары справа		н/д: ширина 1,5м, а/б, 500 - 800			



Ведомость дорожной разметки (горизонтальной)

Дорога: пгт. Итатский, ул. Советская  
Участок: 0,000 - 7,805 км.

№ км	1.1(м)	1.2(м)	1.4(м)	1.5(м)	1.6(м)	1.7(м)	1.11(м)	1.13(м)	1.14.1(м)	1.17(м)	1.24.1(шт)		1.24.2(шт)	1.25(м)	ИТОГО, м2
коэф.приве д. к 1.1	1.000	1.000	1.000	0.250	0.750	0.500	1.750	0.250	32.000	1.750	1.550	1.360	1.910	0.160	
Ширина, м	0.10	0.10	0.10	0.10	0.10	0.10	0.10	0.60	4.00	0.10	1.00	1.00	1.00	0.40	
1	2	3	4	5	6	7	8	9	10	11	12	13	14	15	16
0 - 1	222.000	1727.000	0.000	398.000	380.000	144.000	120.000	0.000	12.000	56.000	0.000	0.000	0.000	0.000	309.750
1 - 2	346.000	379.000	0.000	101.000	452.000	255.000	60.000	0.000	12.000	28.000	0.000	0.000	0.000	0.000	175.475
2 - 3	278.000	720.000	0.000	287.000	433.000	258.000	120.000	0.000	12.000	56.000	1.000	0.000	1.000	6.000	225.106
3 - 4	252.000	1805.000	0.000	362.000	351.000	162.000	60.000	0.000	6.000	28.000	0.000	0.000	0.000	0.000	283.775
4 - 5	301.000	1775.000	0.000	424.000	336.000	86.000	121.000	0.000	12.000	56.000	0.000	0.000	0.000	0.000	317.075
5 - 6	392.000	1651.000	80.000	252.000	358.000	125.000	120.000	15.000	12.000	56.000	3.000	2.000	0.000	0.000	328.645
6 - 7	289.000	1743.000	0.000	557.000	200.000	79.000	120.000	6.000	12.000	56.000	0.000	0.000	0.000	0.000	305.425
7 - 8	123.000	1451.000	0.000	471.000	200.000	96.000	60.000	10.000	6.000	28.000	0.000	0.000	0.000	0.000	223.825
ИТОГО	2203.000	11251.000	80.000	2852.000	2710.000	1205.000	781.000	31.000	84.000	364.000	4.000	2.000	1.000	6.000	2169.076
ЛИН.КМ	2.203	11.251	0.080	2.852	2.710	1.205	0.781	0.031	0.084	0.364	0.000	0.000	0.000	0.006	
ПРИВЕД.КМ	2.203	11.251	0.080	0.713	2.033	0.603	1.367	0.008	2.688	0.637	0.000	0.000	0.000	0.001	
ПЛОЩАДЬ	220.300	1125.100	8.000	71.300	203.250	60.250	136.675	0.775	268.800	63.700	6.200	2.720	1.910	0.096	2169.076

Ведомость размещения дорожных знаков

Дорога: пгт. Итатский, ул. Советская  
Участок: 0,000 - 7,805 км.

№ п/п	Номер знака по ГОСТ Р 52290-2004	Наименование знака	Типоразмер знака	Площадь знаков, м2 (для знаков индивидуального проектирования)	Адрес, км + м	Установлено / требуется установить или демонтировать	Количество	Месторасположение
1	2	3	4	5	6	7	8	9
		<b>Предупреждающие знаки</b>						
1	1.11.1	Опасный поворот	II	-	5+799	Перенести	1	слева
2	1.11.2	Опасный поворот	II	-	5+376	Перенести	1	справа
3	1.17	Искусственная неровность	II	-	2+692	Требуется установить	1	справа
4	1.17	Искусственная неровность	II	-	2+904	Требуется установить	1	слева
5	1.23	Дети	II	-	2+648	Требуется установить	1	справа
6	1.23	Дети	II	-	2+680	Демонтировать	1	справа
7	1.23	Дети	II	-	2+725	Демонтировать	1	справа
8	1.23	Дети	II	-	2+748	Требуется установить	1	справа
9	1.23	Дети	II	-	2+848	Требуется установить	1	слева
10	1.23	Дети	II	-	2+948	Требуется установить	1	слева
11	1.23	Дети	II	-	2+955	Демонтировать	1	слева
12	1.23	Дети	II	-	5+624	Требуется установить	1	справа
13	1.23	Дети	II	-	5+671	Демонтировать	1	справа
14	1.23	Дети	II	-	5+714	Демонтировать	1	справа
15	1.23	Дети	II	-	5+723	Требуется установить	1	справа
16	1.23	Дети	II	-	5+739	Требуется установить	1	слева
17	1.23	Дети	II	-	5+829	Требуется установить	1	слева
18	1.23	Дети	II	-	5+957	Демонтировать	1	слева
		<b>Итого установлено:</b>					<b>0</b>	
		<b>Итого перенести:</b>					<b>2</b>	
		<b>Итого демонтировать:</b>					<b>6</b>	
		<b>Итого требуется установить:</b>					<b>10</b>	
		<b>Итого:</b>					<b>12</b>	
		<b>Знаки приоритета</b>						
19	2.1	Главная дорога	II	-	0+224	Перенести	1	справа
20	2.1	Главная дорога	II	-	0+260	Перенести	1	слева
21	2.1	Главная дорога	II	-	0+635	Перенести	1	справа
22	2.1	Главная дорога	II	-	0+670	Перенести	1	слева
23	2.1	Главная дорога	II	-	0+771	Демонтировать	1	слева
24	2.1	Главная дорога	II	-	1+061	Установлено	1	справа
25	2.1	Главная дорога	II	-	1+095	Требуется установить	1	слева
26	2.1	Главная дорога	II	-	1+334	Перенести	1	справа
27	2.1	Главная дорога	II	-	1+370	Требуется установить	1	слева
28	2.1	Главная дорога	II	-	1+517	Установлено	1	справа
29	2.1	Главная дорога	II	-	1+556	Требуется установить	1	слева
30	2.1	Главная дорога	II	-	1+610	Требуется установить	1	справа
31	2.1	Главная дорога	II	-	1+642	Требуется установить	1	слева
32	2.1	Главная дорога	II	-	1+724	Требуется установить	1	справа
33	2.1	Главная дорога	II	-	1+754	Перенести	1	слева
34	2.1	Главная дорога	II	-	1+877	Перенести	1	справа
35	2.1	Главная дорога	II	-	1+912	Требуется установить	1	слева

36	2.1	Главная дорога	II	-	2+187	Установлено	1	справа
37	2.1	Главная дорога	II	-	2+232	Требуется установить	1	слева
38	2.1	Главная дорога	II	-	2+552	Перенести	1	справа
39	2.1	Главная дорога	II	-	2+580	Требуется установить	1	слева
40	2.1	Главная дорога	II	-	2+848	Перенести	1	справа
41	2.1	Главная дорога	II	-	2+878	Требуется установить	1	слева
42	2.1	Главная дорога	II	-	2+982	Требуется установить	1	справа
43	2.1	Главная дорога	II	-	3+012	Требуется установить	1	слева
44	2.1	Главная дорога	II	-	3+457	Перенести	1	справа
45	2.1	Главная дорога	II	-	3+487	Требуется установить	1	слева
46	2.1	Главная дорога	II	-	3+691	Перенести	1	справа
47	2.1	Главная дорога	II	-	3+719	Требуется установить	1	слева
48	2.1	Главная дорога	II	-	3+860	Требуется установить	1	справа
49	2.1	Главная дорога	II	-	3+888	Перенести	1	слева
50	2.1	Главная дорога	II	-	4+102	Установлено	1	справа
51	2.1	Главная дорога	II	-	4+145	Требуется установить	1	слева
52	2.1	Главная дорога	II	-	4+285	Установлено	1	слева
53	2.1	Главная дорога	II	-	4+469	Установлено	1	справа
54	2.1	Главная дорога	II	-	4+922	Требуется установить	1	справа
55	2.1	Главная дорога	II	-	4+954	Требуется установить	1	слева
56	2.1	Главная дорога	II	-	5+140	Требуется установить	1	справа
57	2.1	Главная дорога	II	-	5+192	Требуется установить	1	слева
58	2.1	Главная дорога	II	-	5+440	Перенести	1	справа
59	2.1	Главная дорога	II	-	5+504	Требуется установить	1	слева
60	2.1	Главная дорога	II	-	5+624	Установлено	1	справа
61	2.1	Главная дорога	II	-	5+666	Требуется установить	1	слева
62	2.1	Главная дорога	II	-	5+723	Требуется установить	1	справа
63	2.1	Главная дорога	II	-	5+774	Установлено	1	слева
64	2.1	Главная дорога	II	-	6+264	Установлено	1	справа
65	2.1	Главная дорога	II	-	6+334	Установлено	1	слева
66	2.1	Главная дорога	II	-	6+551	Перенести	1	справа
67	2.1	Главная дорога	II	-	7+173	Установлено	1	справа
68	2.1	Главная дорога	II	-	7+217	Требуется установить	1	справа
69	2.1	Главная дорога	II	-	7+223	Требуется установить	1	слева
70	2.1	Главная дорога	II	-	7+264	Установлено	1	слева
71	2.1	Главная дорога	II	-	7+476	Требуется установить	1	справа
72	2.1	Главная дорога	II	-	7+525	Установлено	1	слева
73	2.3.2	Примыкание второстепенной дороги	II	-	7+783	Демонтировать	1	справа
74	2.4	Уступите дорогу	II	-	0+242	Установлено	1	справа на примыкании
75	2.4	Уступите дорогу	II	-	0+450	Установлено	1	справа на примыкании
76	2.4	Уступите дорогу	II	-	0+652	Требуется установить	1	справа на примыкании
77	2.4	Уступите дорогу	II	-	0+697	Установлено	1	справа на примыкании
78	2.4	Уступите дорогу	II	-	1+082	Установлено	1	справа на примыкании
79	2.4	Уступите дорогу	II	-	1+176	Требуется установить	1	слева на примыкании
80	2.4	Уступите дорогу	II	-	1+352	Установлено	1	справа на примыкании
81	2.4	Уступите дорогу	II	-	1+535	Установлено	1	справа на примыкании
82	2.4	Уступите дорогу	II	-	1+541	Требуется установить	1	слева на примыкании
83	2.4	Уступите дорогу	II	-	1+626	Требуется установить	1	слева на примыкании
84	2.4	Уступите дорогу	II	-	1+736	Установлено	1	слева на примыкании
85	2.4	Уступите дорогу	II	-	1+894	Установлено	1	справа на примыкании
86	2.4	Уступите дорогу	II	-	1+931	Требуется установить	1	справа на примыкании
87	2.4	Уступите дорогу	II	-	1+957	Требуется установить	1	слева на примыкании
88	2.4	Уступите дорогу	II	-	2+212	Установлено	1	справа на примыкании

89	2.4	Уступите дорогу	II	-	2+452	Установлено	1	слева на примыкании
90	2.4	Уступите дорогу	II	-	2+487	Требуется установить	1	слева на примыкании
91	2.4	Уступите дорогу	II	-	2+566	Установлено	1	справа на примыкании
92	2.4	Уступите дорогу	II	-	2+680	Требуется установить	1	слева на примыкании
93	2.4	Уступите дорогу	II	-	2+745	Требуется установить	1	слева на примыкании
94	2.4	Уступите дорогу	II	-	2+830	Требуется установить	1	слева на примыкании
95	2.4	Уступите дорогу	II	-	2+863	Требуется установить	1	справа на примыкании
96	2.4	Уступите дорогу	II	-	3+001	Установлено	1	справа на примыкании
97	2.4	Уступите дорогу	II	-	3+122	Требуется установить	1	слева на примыкании
98	2.4	Уступите дорогу	II	-	3+472	Требуется установить	1	справа на примыкании
99	2.4	Уступите дорогу	II	-	3+705	Установлено	1	справа на примыкании
100	2.4	Уступите дорогу	II	-	3+874	Установлено	1	справа на примыкании
101	2.4	Уступите дорогу	II	-	4+131	Установлено	1	справа на примыкании
102	2.4	Уступите дорогу	II	-	4+255	Установлено	1	слева на примыкании
103	2.4	Уступите дорогу	II	-	4+504	Установлено	1	слева на примыкании
104	2.4	Уступите дорогу	II	-	4+938	Установлено	1	слева на примыкании
105	2.4	Уступите дорогу	II	-	5+179	Требуется установить	1	слева на примыкании
106	2.4	Уступите дорогу	II	-	5+467	Установлено	1	справа на примыкании
107	2.4	Уступите дорогу	II	-	5+641	Установлено	1	справа на примыкании
108	2.4	Уступите дорогу	II	-	5+744	Установлено	1	слева на примыкании
109	2.4	Уступите дорогу	II	-	6+292	Установлено	1	слева на примыкании
110	2.4	Уступите дорогу	II	-	6+303	Установлено	1	слева на примыкании
111	2.4	Уступите дорогу	II	-	6+567	Установлено	1	справа на примыкании
112	2.4	Уступите дорогу	II	-	7+209	Установлено	1	справа на примыкании
113	2.4	Уступите дорогу	II	-	7+233	Установлено	1	слева на примыкании
114	2.4	Уступите дорогу	II	-	7+307	Установлено	1	справа на примыкании
115	2.4	Уступите дорогу	II	-	7+493	Установлено	1	слева на примыкании
		<b>Итого установлено:</b>					<b>41</b>	
		<b>Итого перенести:</b>					<b>14</b>	
		<b>Итого демонтировать:</b>					<b>2</b>	
		<b>Итого требуется установить:</b>					<b>40</b>	
		<b>Итого:</b>					<b>95</b>	
		<b>Запрещающие знаки</b>						
116	3.1	Въезд запрещен	II	-	7+307	Демонтировать	1	справа на примыкании
117	3.2	Движение запрещено	II	-	1+582	Требуется установить	1	справа
118	3.2	Движение запрещено	II	-	1+597	Установлено	1	слева на примыкании
119	3.2	Движение запрещено	II	-	1+611	Требуется установить	1	слева
120	3.2	Движение запрещено	II	-	7+294	Требуется установить	1	справа
121	3.2	Движение запрещено	II	-	7+307	Требуется установить	1	справа на примыкании
122	3.2	Движение запрещено	II	-	7+321	Требуется установить	1	слева
123	3.11	Ограничение массы	II	-	5+529	Установлено	1	справа
124	3.11	Ограничение массы	II	-	5+621	Установлено	1	слева
125	3.24	Ограничение максимальной скорости	II	-	2+692	Требуется установить	1	справа
126	3.24	Ограничение максимальной скорости	II	-	2+792	Требуется установить	1	справа
127	3.24	Ограничение максимальной скорости	II	-	2+804	Требуется установить	1	слева
128	3.24	Ограничение максимальной скорости	II	-	2+904	Требуется установить	1	слева
		<b>Итого установлено:</b>					<b>3</b>	
		<b>Итого перенести:</b>						
		<b>Итого демонтировать:</b>					<b>1</b>	
		<b>Итого требуется установить:</b>					<b>9</b>	

		<b>Итого:</b>					<b>12</b>	
		<b>Знаки особых предписаний</b>						
129	5.16	Место остановки автобуса и(или) троллейбуса	II	-	0+410	Установлено	1	слева
130	5.16	Место остановки автобуса и(или) троллейбуса	II	-	0+410	Требуется установить	1	слева
131	5.16	Место остановки автобуса и(или) троллейбуса	II	-	0+473	Требуется установить	2	справа
132	5.16	Место остановки автобуса и(или) троллейбуса	II	-	0+745	Требуется установить	2	слева
133	5.16	Место остановки автобуса и(или) троллейбуса	II	-	0+779	Требуется установить	2	справа
134	5.16	Место остановки автобуса и(или) троллейбуса	II	-	1+124	Требуется установить	2	слева
135	5.16	Место остановки автобуса и(или) троллейбуса	II	-	1+158	Перенести	2	справа
136	5.16	Место остановки автобуса и(или) троллейбуса	II	-	2+406	Требуется установить	2	слева
137	5.16	Место остановки автобуса и(или) троллейбуса	II	-	2+440	Перенести	2	справа
138	5.16	Место остановки автобуса и(или) троллейбуса	II	-	2+777	Требуется установить	2	слева
139	5.16	Место остановки автобуса и(или) троллейбуса	II	-	2+819	Перенести	2	справа
140	5.16	Место остановки автобуса и(или) троллейбуса	II	-	3+541	Требуется установить	2	слева
141	5.16	Место остановки автобуса и(или) троллейбуса	II	-	3+575	Требуется установить	2	справа
142	5.16	Место остановки автобуса и(или) троллейбуса	II	-	4+193	Требуется установить	2	слева
143	5.16	Место остановки автобуса и(или) троллейбуса	II	-	4+237	Перенести	2	справа
144	5.16	Место остановки автобуса и(или) троллейбуса	II	-	4+484	Требуется установить	2	слева
145	5.16	Место остановки автобуса и(или) троллейбуса	II	-	4+545	Перенести	2	справа
146	5.16	Место остановки автобуса и(или) троллейбуса	II	-	5+120	Перенести	2	слева
147	5.16	Место остановки автобуса и(или) троллейбуса	II	-	5+164	Требуется установить	2	справа
148	5.16	Место остановки автобуса и(или) троллейбуса	II	-	5+851	Требуется установить	2	слева
149	5.16	Место остановки автобуса и(или) троллейбуса	II	-	5+895	Перенести	2	справа

150	5.16	Место остановки автобуса и(или) троллейбуса	II	-	6+174	Перенести	2	слева
151	5.16	Место остановки автобуса и(или) троллейбуса	II	-	6+218	Требуется установить	2	справа
152	5.16	Место остановки автобуса и(или) троллейбуса	II	-	6+588	Перенести	2	слева
153	5.16	Место остановки автобуса и(или) троллейбуса	II	-	6+632	Требуется установить	2	справа
154	5.16	Место остановки автобуса и(или) троллейбуса	II	-	7+178	Перенести	2	слева
155	5.16	Место остановки автобуса и(или) троллейбуса	II	-	7+261	Требуется установить	2	справа
156	5.19.1	Пешеходный переход	II	-	0+432	Установлено	1	справа
157	5.19.1	Пешеходный переход	II	-	0+436	Установлено	1	слева
158	5.19.1	Пешеходный переход	II	-	0+760	Требуется установить	1	справа
159	5.19.1	Пешеходный переход	II	-	0+764	Требуется установить	1	слева
160	5.19.1	Пешеходный переход	II	-	1+139	Демонтировать	1	справа
161	5.19.1	Пешеходный переход	II	-	1+139	Требуется установить	1	справа
162	5.19.1	Пешеходный переход	II	-	1+143	Демонтировать	1	слева
163	5.19.1	Пешеходный переход	II	-	1+143	Требуется установить	1	слева
164	5.19.1	Пешеходный переход	II	-	1+724	Требуется установить	1	справа
165	5.19.1	Пешеходный переход	II	-	1+724	Демонтировать	1	справа
166	5.19.1	Пешеходный переход	II	-	1+728	Демонтировать	1	слева
167	5.19.1	Пешеходный переход	II	-	1+728	Требуется установить	1	слева
168	5.19.1	Пешеходный переход	II	-	2+421	Установлено	1	справа
169	5.19.1	Пешеходный переход	II	-	2+425	Установлено	1	слева
170	5.19.1	Пешеходный переход	II	-	2+796	Перенести	1	справа
171	5.19.1	Пешеходный переход	II	-	2+800	Перенести	1	слева
172	5.19.1	Пешеходный переход	II	-	3+556	Установлено	1	справа
173	5.19.1	Пешеходный переход	II	-	3+560	Установлено	1	слева
174	5.19.1	Пешеходный переход	II	-	4+213	Установлено	1	справа
175	5.19.1	Пешеходный переход	II	-	4+217	Установлено	1	слева
176	5.19.1	Пешеходный переход	II	-	4+521	Установлено	1	справа
177	5.19.1	Пешеходный переход	II	-	4+525	Установлено	1	слева
178	5.19.1	Пешеходный переход	II	-	5+140	Установлено	1	справа
179	5.19.1	Пешеходный переход	II	-	5+144	Установлено	1	слева
180	5.19.1	Пешеходный переход	II	-	5+871	Установлено	1	справа
181	5.19.1	Пешеходный переход	II	-	5+875	Установлено	1	слева
182	5.19.1	Пешеходный переход	II	-	6+194	Демонтировать	1	справа
183	5.19.1	Пешеходный переход	II	-	6+194	Требуется установить	1	справа
184	5.19.1	Пешеходный переход	II	-	6+198	Демонтировать	1	слева
185	5.19.1	Пешеходный переход	II	-	6+198	Требуется установить	1	слева
186	5.19.1	Пешеходный переход	II	-	6+608	Установлено	1	справа
187	5.19.1	Пешеходный переход	II	-	6+612	Установлено	1	слева
188	5.19.1	Пешеходный переход	II	-	7+198	Установлено	1	справа
189	5.19.1	Пешеходный переход	II	-	7+202	Установлено	1	слева
190	5.19.2	Пешеходный переход	II	-	0+432	Установлено	1	справа
191	5.19.2	Пешеходный переход	II	-	0+436	Установлено	1	слева
192	5.19.2	Пешеходный переход	II	-	0+760	Требуется установить	1	справа
193	5.19.2	Пешеходный переход	II	-	0+764	Требуется установить	1	слева
194	5.19.2	Пешеходный переход	II	-	1+139	Требуется установить	1	справа

195	5.19.2	Пешеходный переход	II	-	1+139	Демонтировать	1	справа
196	5.19.2	Пешеходный переход	II	-	1+143	Требуется установить	1	слева
197	5.19.2	Пешеходный переход	II	-	1+143	Демонтировать	1	слева
198	5.19.2	Пешеходный переход	II	-	1+724	Демонтировать	1	справа
199	5.19.2	Пешеходный переход	II	-	1+724	Требуется установить	1	справа
200	5.19.2	Пешеходный переход	II	-	1+728	Требуется установить	1	слева
201	5.19.2	Пешеходный переход	II	-	1+728	Демонтировать	1	слева
202	5.19.2	Пешеходный переход	II	-	2+421	Установлено	1	справа
203	5.19.2	Пешеходный переход	II	-	2+425	Установлено	1	слева
204	5.19.2	Пешеходный переход	II	-	2+796	Перенести	1	справа
205	5.19.2	Пешеходный переход	II	-	2+800	Перенести	1	слева
206	5.19.2	Пешеходный переход	II	-	3+556	Установлено	1	справа
207	5.19.2	Пешеходный переход	II	-	3+560	Установлено	1	слева
208	5.19.2	Пешеходный переход	II	-	4+213	Установлено	1	справа
209	5.19.2	Пешеходный переход	II	-	4+217	Установлено	1	слева
210	5.19.2	Пешеходный переход	II	-	4+521	Установлено	1	справа
211	5.19.2	Пешеходный переход	II	-	4+525	Установлено	1	слева
212	5.19.2	Пешеходный переход	II	-	5+140	Установлено	1	справа
213	5.19.2	Пешеходный переход	II	-	5+144	Установлено	1	слева
214	5.19.2	Пешеходный переход	II	-	5+871	Установлено	1	справа
215	5.19.2	Пешеходный переход	II	-	5+875	Установлено	1	слева
216	5.19.2	Пешеходный переход	II	-	6+194	Демонтировать	1	справа
217	5.19.2	Пешеходный переход	II	-	6+194	Требуется установить	1	справа
218	5.19.2	Пешеходный переход	II	-	6+198	Требуется установить	1	слева
219	5.19.2	Пешеходный переход	II	-	6+198	Демонтировать	1	слева
220	5.19.2	Пешеходный переход	II	-	6+608	Установлено	1	справа
221	5.19.2	Пешеходный переход	II	-	6+612	Установлено	1	слева
222	5.19.2	Пешеходный переход	II	-	7+198	Установлено	1	справа
223	5.19.2	Пешеходный переход	II	-	7+202	Установлено	1	слева
224	5.20	Искусственная неровность	II	-	2+792	Требуется установить	1	справа
225	5.20	Искусственная неровность	II	-	2+804	Требуется установить	1	слева
226	5.23.1	Начало населенного пункта	-	0.49	0+000	Установлено	1	справа
227	5.23.1	Начало населенного пункта	-	0.49	7+803	Установлено	1	слева
228	5.24.1	Конец населенного пункта	-	0.49	0+000	Установлено	1	справа
229	5.24.1	Конец населенного пункта	-	0.49	7+803	Требуется установить	1	слева
		<b>Итого установлено:</b>					<b>40</b>	
		<b>Итого перенести:</b>					<b>24</b>	
		<b>Итого демонтировать:</b>					<b>12</b>	
		<b>Итого требуется установить:</b>					<b>50</b>	
		<b>Итого:</b>					<b>114</b>	
		<b>Информационные знаки</b>						
230	6.4.9д	Внеуличная парковка	II	-	0+933	Требуется установить	1	слева
231	6.4.9д	Внеуличная парковка	II	-	0+967	Требуется установить	1	слева
232	6.4.9д	Внеуличная парковка	II	-	2+187	Требуется установить	1	справа
233	6.4.9д	Внеуличная парковка	II	-	2+457	Требуется установить	1	слева
234	6.4.9д	Внеуличная парковка	II	-	2+482	Требуется установить	1	слева
235	6.4.9д	Внеуличная парковка	II	-	2+557	Требуется установить	1	слева
236	6.4.9д	Внеуличная парковка	II	-	2+683	Требуется установить	1	слева
237	6.4.9д	Внеуличная парковка	II	-	2+723	Требуется установить	1	слева

238	6.4.9д	Внеуличная парковка	II	-	2+950	Требуется установить	1	справа
239	6.4.9д	Внеуличная парковка	II	-	2+982	Требуется установить	1	справа
240	6.9.1	Предварительный указатель направлений	II	-	7+560	Демонтировать	1	справа
241	6.9.1	Предварительный указатель направлений	-	4.50	7+650	Требуется установить	1	справа
242	6.10.1	Указатель направления	-	-	5+440	Демонтировать	1	справа
243	6.10.1	Указатель направления	-	2.40	5+440	Требуется установить	1	справа
244	6.10.1	Указатель направления	-	-	5+504	Демонтировать	1	слева
245	6.10.1	Указатель направления	-	2.20	5+504	Требуется установить	1	слева
246	6.11	Наименование объекта	-	-	5+552	Демонтировать	1	справа
247	6.11	Наименование объекта	-	0.77	5+552	Требуется установить	1	справа
248	6.11	Наименование объекта	-	-	5+594	Демонтировать	1	слева
249	6.11	Наименование объекта	-	0.77	5+594	Требуется установить	1	слева
250	6.13	Километровый знак	II	-	0+732	Установлено	1	справа
251	6.13	Километровый знак	II	-	1+482	Установлено	1	справа
252	6.13	Километровый знак	II	-	2+488	Установлено	1	справа
253	6.13	Километровый знак	II	-	3+492	Установлено	1	справа
254	6.13	Километровый знак	II	-	4+489	Установлено	1	справа
255	6.13	Километровый знак	II	-	6+482	Установлено	1	справа
		<b>Итого установлено:</b>					<b>6</b>	
		<b>Итого перенести:</b>					<b>0</b>	
		<b>Итого демонтировать:</b>					<b>5</b>	
		<b>Итого требуется установить:</b>					<b>15</b>	
		<b>Итого:</b>					<b>21</b>	
		<b>Знаки дополнительной информации(таблички)</b>						
256	8.2.1	Зона действия	II	-	0+933	Требуется установить	1	слева
257	8.2.1	Зона действия	II	-	0+967	Требуется установить	1	слева
258	8.2.1	Зона действия	II	-	2+187	Требуется установить	1	справа
259	8.2.1	Зона действия	II	-	2+457	Требуется установить	1	слева
260	8.2.1	Зона действия	II	-	2+482	Требуется установить	1	слева
261	8.2.1	Зона действия	II	-	2+557	Требуется установить	1	слева
262	8.2.1	Зона действия	II	-	2+683	Требуется установить	1	слева
263	8.2.1	Зона действия	II	-	2+723	Требуется установить	1	слева
264	8.2.1	Зона действия	II	-	2+725	Демонтировать	1	справа
265	8.2.1	Зона действия	II	-	2+748	Требуется установить	1	справа
266	8.2.1	Зона действия	II	-	2+848	Требуется установить	1	слева
267	8.2.1	Зона действия	II	-	2+950	Требуется установить	1	справа
268	8.2.1	Зона действия	II	-	2+955	Демонтировать	1	слева
269	8.2.1	Зона действия	II	-	2+982	Требуется установить	1	справа
270	8.2.1	Зона действия	II	-	5+714	Демонтировать	1	справа
271	8.2.1	Зона действия	II	-	5+723	Требуется установить	1	справа
272	8.2.1	Зона действия	II	-	5+739	Требуется установить	1	слева
273	8.3.1	Направления действия	II	-	1+611	Требуется установить	1	слева
274	8.3.1	Направления действия	II	-	7+294	Требуется установить	1	справа
275	8.3.2	Направления действия	II	-	1+582	Требуется установить	1	справа
276	8.3.2	Направления действия	II	-	7+321	Требуется установить	1	слева
		<b>Итого установлено:</b>					<b>0</b>	
		<b>Итого перенести:</b>					<b>0</b>	
		<b>Итого демонтировать:</b>					<b>3</b>	
		<b>Итого требуется установить:</b>					<b>18</b>	



		Итого:					18	
		Всего установлено:					90	
		Всего перенести:					40	
		Всего демонтировать:					29	
		Всего требуется установить:					142	
		Всего:					272	

Ведомость размещения дорожного ограждения

Дорога: пгт. Итатский, ул. Советская  
Участок: 0,000 - 7,805 км.

№ п/п	Начало участка, км+м	Конец участка, км+м	Протяженность, м			Дата установки, г	Расположение	Тип	Уровень удерживающей способности	Высота, м	Зона расположения
			Проектируемые в соответствии с нормативными документами, м	Фактически установленные, м	Демонтировать, м						
1	2	3	4	5	6	7	8	9	10	11	12
1	5+523	5+553	0	30	0	-	Слева	Одностороннее металлическое на металлических стойках	У - 3	0.75	Подходы к мосту, путепроводу
2	5+525	5+553	0	28	0	-	Справа	Одностороннее металлическое на металлических стойках	У - 3	0.75	Подходы к мосту, путепроводу
3	5+553	5+593	0	40	0	-	Справа	Барьерное на железобетонном цоколе	У - 3	0.75	Мост
4	5+553	5+593	0	40	0	-	Слева	Барьерное на железобетонном цоколе	У - 3	0.75	Мост
5	5+593	5+621	0	28	0	-	Справа	Одностороннее металлическое на металлических стойках	У - 3	0.75	Подходы к мосту, путепроводу
6	5+593	5+622	0	29	0	-	Слева	Одностороннее металлическое на металлических стойках	У - 3	0.75	Подходы к мосту, путепроводу
Итого:			0	195	0						

### Ведомость размещения искусственного освещения

Дорога: пгт. Итатский, ул. Советская  
Участок: 0,000 - 7,805 км.

№ п/п	Начало участка, км+м	Конец участка, км+м	Объект установки	Количество опор / светильников	Протяженность, м		Расположение
					Проектируемые в соответствии с нормативными документами, м	Фактически установленные, м	
1	2	3	4	5	6	7	8
1	0+011	0+571	пгт. Итатский, ул. Советская	15/15	560	0	Справа
2	0+611	0+612	пгт. Итатский, ул. Советская	1/1	0	1	Справа
3	0+678	0+838	пгт. Итатский, ул. Советская	5/5	160	0	Справа
4	0+878	0+879	пгт. Итатский, ул. Советская	1/1	0	1	Справа
5	0+918	0+919	пгт. Итатский, ул. Советская	1/1	1	0	Справа
6	0+963	0+964	пгт. Итатский, ул. Советская	1/1	0	1	Справа
7	1+003	1+004	пгт. Итатский, ул. Советская	1/1	1	0	Справа
8	1+053	1+054	пгт. Итатский, ул. Советская	1/1	0	1	Справа
9	1+093	1+253	пгт. Итатский, ул. Советская	5/5	160	0	Справа
10	1+315	1+316	пгт. Итатский, ул. Советская	1/1	0	1	Справа
11	1+355	1+635	пгт. Итатский, ул. Советская	8/8	280	0	Справа
12	1+690	1+691	пгт. Итатский, ул. Советская	1/1	0	1	Справа
13	1+734	1+735	пгт. Итатский, ул. Советская	1/1	0	1	Справа
14	1+774	1+775	пгт. Итатский, ул. Советская	1/1	1	0	Справа
15	1+815	1+816	пгт. Итатский, ул. Советская	1/1	0	1	Справа
16	1+855	1+895	пгт. Итатский, ул. Советская	2/2	40	0	Слева
17	1+935	1+936	пгт. Итатский, ул. Советская	1/1	0	1	Слева
18	1+962	1+963	пгт. Итатский, ул. Советская	1/1	0	1	Слева
19	2+033	2+034	пгт. Итатский, ул. Советская	1/1	0	1	Справа
20	2+111	2+112	пгт. Итатский, ул. Советская	1/1	0	1	Справа
21	2+151	2+231	пгт. Итатский, ул. Советская	3/3	80	0	Справа
22	2+283	2+284	пгт. Итатский, ул. Советская	1/1	0	1	Справа
23	2+361	2+362	пгт. Итатский, ул. Советская	1/1	0	1	Справа
24	2+401	2+402	пгт. Итатский, ул. Советская	1/1	1	0	Справа
25	2+444	2+445	пгт. Итатский, ул. Советская	1/1	0	1	Справа

26	2+484	2+485	пгт. Итатский, ул. Советская	1/1	1	0	Справа
27	2+531	2+532	пгт. Итатский, ул. Советская	1/1	0	1	Справа
28	2+619	2+620	пгт. Итатский, ул. Советская	1/1	0	1	Справа
29	2+659	2+660	пгт. Итатский, ул. Советская	1/1	1	0	Справа
30	2+701	2+702	пгт. Итатский, ул. Советская	1/1	0	1	Справа
31	2+741	2+742	пгт. Итатский, ул. Советская	1/1	1	0	Справа
32	2+782	2+783	пгт. Итатский, ул. Советская	1/1	0	1	Справа
33	2+809	3+169	пгт. Итатский, ул. Советская	10/10	360	0	Слева
34	3+216	3+217	пгт. Итатский, ул. Советская	1/1	0	1	Слева
35	3+283	3+284	пгт. Итатский, ул. Советская	1/1	0	1	Слева
36	3+348	3+349	пгт. Итатский, ул. Советская	1/1	0	1	Слева
37	3+388	3+548	пгт. Итатский, ул. Советская	5/5	160	0	Слева
38	3+414	3+415	пгт. Итатский, ул. Советская	1/1	0	1	Справа
39	3+595	3+596	пгт. Итатский, ул. Советская	1/1	0	1	Слева
40	3+653	3+654	пгт. Итатский, ул. Советская	1/1	0	1	Слева
41	3+725	3+726	пгт. Итатский, ул. Советская	1/1	0	1	Слева
42	3+802	3+803	пгт. Итатский, ул. Советская	1/1	0	1	Слева
43	3+876	3+877	пгт. Итатский, ул. Советская	1/1	0	1	Слева
44	3+916	3+956	пгт. Итатский, ул. Советская	2/2	40	0	Слева
45	4+021	4+022	пгт. Итатский, ул. Советская	1/1	0	1	Слева
46	4+093	4+094	пгт. Итатский, ул. Советская	1/1	0	1	Слева
47	4+170	4+171	пгт. Итатский, ул. Советская	1/1	0	1	Слева
48	4+248	4+249	пгт. Итатский, ул. Советская	1/1	0	1	Слева
49	4+315	4+316	пгт. Итатский, ул. Советская	1/1	0	1	Слева
50	4+392	4+393	пгт. Итатский, ул. Советская	1/1	0	1	Слева
51	4+456	4+457	пгт. Итатский, ул. Советская	1/1	0	1	Слева
52	4+522	4+523	пгт. Итатский, ул. Советская	1/1	0	1	Слева
53	4+589	4+590	пгт. Итатский, ул. Советская	1/1	0	1	Слева
54	4+629	4+709	пгт. Итатский, ул. Советская	3/3	80	0	Слева
55	4+759	4+460	пгт. Итатский, ул. Советская	1/1	0	-299	Слева
56	4+803	4+804	пгт. Итатский, ул. Советская	1/1	1	0	Слева

57	4+847	4+848	пгт. Итатский, ул. Советская	1/1	0	1	Слева
58	4+887	5+007	пгт. Итатский, ул. Советская	4/4	120	0	Слева
59	5+043	5+044	пгт. Итатский, ул. Советская	1/1	0	1	Слева
60	5+083	5+084	пгт. Итатский, ул. Советская	1/1	1	0	Слева
61	5+131	5+132	пгт. Итатский, ул. Советская	1/1	0	1	Слева
62	5+171	5+611	пгт. Итатский, ул. Советская	12/12	440	0	Слева
63	5+667	5+668	пгт. Итатский, ул. Советская	1/1	0	1	Справа
64	5+707	5+787	пгт. Итатский, ул. Советская	3/3	80	0	Справа
65	5+829	5+830	пгт. Итатский, ул. Советская	1/1	0	1	Справа
66	5+871	5+872	пгт. Итатский, ул. Советская	1/1	1	0	Справа
67	5+914	5+915	пгт. Итатский, ул. Советская	1/1	0	1	Справа
68	5+954	5+955	пгт. Итатский, ул. Советская	1/1	1	0	Справа
69	6+001	6+002	пгт. Итатский, ул. Советская	1/1	0	1	Справа
70	6+078	6+079	пгт. Итатский, ул. Советская	1/1	0	1	Справа
71	6+157	6+158	пгт. Итатский, ул. Советская	1/1	0	1	Справа
72	6+226	6+227	пгт. Итатский, ул. Советская	1/1	0	1	Справа
73	6+302	6+303	пгт. Итатский, ул. Советская	1/1	0	1	Справа
74	6+372	6+373	пгт. Итатский, ул. Советская	1/1	0	1	Справа
75	6+443	6+444	пгт. Итатский, ул. Советская	1/1	0	1	Справа
76	6+519	6+520	пгт. Итатский, ул. Советская	1/1	0	1	Справа
77	6+560	6+561	пгт. Итатский, ул. Советская	1/1	1	0	Справа
78	6+603	6+604	пгт. Итатский, ул. Советская	1/1	0	1	Справа
79	6+646	6+647	пгт. Итатский, ул. Советская	1/1	1	0	Справа
80	6+686	6+687	пгт. Итатский, ул. Советская	1/1	0	1	Справа
81	6+726	6+806	пгт. Итатский, ул. Советская	3/3	80	0	Справа
82	6+870	6+871	пгт. Итатский, ул. Советская	1/1	0	1	Справа
83	6+910	6+911	пгт. Итатский, ул. Советская	1/1	1	0	Справа
84	6+961	6+962	пгт. Итатский, ул. Советская	1/1	0	1	Справа
85	7+024	7+025	пгт. Итатский, ул. Советская	1/1	0	1	Справа
86	7+092	7+093	пгт. Итатский, ул. Советская	1/1	0	1	Справа
87	7+138	7+139	пгт. Итатский, ул. Советская	1/1	1	0	Справа

88	7+173	7+174	пгт. Итатский, ул. Советская	1/1	0	1	Справа
89	7+213	7+214	пгт. Итатский, ул. Советская	1/1	1	0	Справа
90	7+270	7+271	пгт. Итатский, ул. Советская	1/1	0	1	Слева
91	7+347	7+348	пгт. Итатский, ул. Советская	1/1	0	1	Слева
92	7+414	7+415	пгт. Итатский, ул. Советская	1/1	0	1	Слева
93	7+483	7+484	пгт. Итатский, ул. Советская	1/1	0	1	Слева
94	7+522	7+523	пгт. Итатский, ул. Советская	1/1	0	1	Слева
95	7+570	7+571	пгт. Итатский, ул. Советская	1/1	0	1	Слева
96	7+610	7+770	пгт. Итатский, ул. Советская	5/5	160	0	Слева
Итого:				166/166	2816	-235	

# Ведомость размещения остановочных пунктов маршрутных транспортных средств

Дорога: пгт. Итатский, ул. Советская

Участок: 0,000 - 7,805 км.

№ п/п	Адрес, км + м	Расположение	Наличие посадочных площадок, заездных карманов, павильонов		Наличие переходно - скоростных полос
			обустроено	отсутствует	
1	2	3	4	5	6
1	0+403	Слева	посадочная площадка, павильон, заездной карман	-	нет
2	0+480	Справа	посадочная площадка, павильон, заездной карман	-	нет
3	0+738	Слева	посадочная площадка, павильон, заездной карман	-	нет
4	0+786	Справа	посадочная площадка, павильон, заездной карман	-	нет
5	1+117	Слева	посадочная площадка, павильон, заездной карман	-	нет
6	1+165	Справа	посадочная площадка, павильон, заездной карман	-	нет
7	2+399	Слева	посадочная площадка, павильон, заездной карман	-	нет
8	2+447	Справа	посадочная площадка, павильон, заездной карман	-	нет
9	2+770	Слева	посадочная площадка, павильон, заездной карман	-	нет
10	2+826	Справа	посадочная площадка, павильон, заездной карман	-	нет
11	3+534	Слева	посадочная площадка, павильон, заездной карман	-	нет
12	3+582	Справа	посадочная площадка, павильон, заездной карман	-	нет
13	4+186	Слева	посадочная площадка, павильон, заездной карман	-	нет
14	4+244	Справа	посадочная площадка, павильон, заездной карман	-	нет
15	4+477	Слева	посадочная площадка, павильон, заездной карман	-	нет
16	4+552	Справа	посадочная площадка, павильон, заездной карман	-	нет
17	5+113	Слева	посадочная площадка, павильон, заездной карман	-	нет
18	5+171	Справа	посадочная площадка, павильон, заездной карман	-	нет
19	5+844	Слева	посадочная площадка, павильон, заездной карман	-	нет
20	5+902	Справа	посадочная площадка, павильон, заездной карман	-	нет
21	6+167	Слева	посадочная площадка, павильон, заездной карман	-	нет
22	6+225	Справа	посадочная площадка, павильон, заездной карман	-	нет
23	6+581	Слева	посадочная площадка, павильон, заездной карман	-	нет
24	6+639	Справа	посадочная площадка, павильон, заездной карман	-	нет
25	7+171	Слева	посадочная площадка, павильон, заездной карман	-	нет
26	7+268	Справа	посадочная площадка, павильон, заездной карман	-	нет

Ведомость размещения пешеходных ограждений

Дорога: пгт. Итатский, ул. Советская  
Участок: 0,000 - 7,805 км.

№ п/п	Начало участка, км+м	Конец участка, км+м	Протяженность, м			Дата установки, г	Расположение	Тип	Высота, м	Зона расположения
			Проектируемые в соответствии с нормативными документами. м	Фактически установленные, м	Демонтировать, м					
1	2	3	4	5	6	7	8	9	10	11
1	2+746	2+796	50	0	0	-	Справа	Конструкция перильного типа	1.10	Пешеходный переход
2	2+748	2+757	9	0	0	-	Слева	Конструкция перильного типа	1.10	Пешеходный переход
3	2+782	2+796	14	0	0	-	Слева	Конструкция перильного типа	1.10	Пешеходный переход
4	2+800	2+819	19	0	0	-	Справа	Конструкция перильного типа	1.10	Пешеходный переход
5	2+800	2+824	24	0	0	-	Слева	Конструкция перильного типа	1.10	Пешеходный переход
6	2+833	2+850	17	0	0	-	Справа	Конструкция перильного типа	1.10	Пешеходный переход
7	2+836	2+850	14	0	0	-	Слева	Конструкция перильного типа	1.10	Пешеходный переход
8	5+553	5+593	0	40	0	-	Справа	Конструкция перильного типа	1.10	Мост
9	5+553	5+593	0	40	0	-	Слева	Конструкция перильного типа	1.10	Мост
Итого:			147	80	0					



Ведомость наличия светофорных объектов

Дорога: пгт. Итатский, ул. Советская  
Участок: 0,000 - 7,805 км.

№ п/п	Адрес, км + м	Объект	Количество светофоров на объекте		Год установки	Расположение
			транспортных	пешеходных		
1	2	3	4	5	6	7
1	2+795	Пешеходный переход	2	0	-	Справа
2	2+800	Пешеходный переход	2	0	-	Слева
Итого:			4	0		

Ведомость размещения пешеходных дорожек (тротуаров)

Дорога: пгт. Итатский, ул. Советская  
Участок: 0,000 - 7,805 км.

№	Начало участка, км+м	Конец участка, км+м	Объект установки	Расположение	Протяженность, м	
					Проектируемые в соответствии с нормативными документами, м	Фактически установленные, м
1	2	3	4	5	6	7
1	0+245	0+448	пгт. Итатский, ул. Советская	Справа	203	0
2	0+410	1+110	пгт. Итатский, ул. Советская	Слева	700	0
3	0+453	0+650	пгт. Итатский, ул. Советская	Справа	197	0
4	0+655	0+695	пгт. Итатский, ул. Советская	Справа	40	0
5	0+699	1+080	пгт. Итатский, ул. Советская	Справа	381	0
6	1+084	1+350	пгт. Итатский, ул. Советская	Справа	266	0
7	1+110	1+174	пгт. Итатский, ул. Советская	Слева	64	0
8	1+178	1+539	пгт. Итатский, ул. Советская	Слева	361	0
9	1+354	1+533	пгт. Итатский, ул. Советская	Справа	179	0
10	1+537	1+892	пгт. Итатский, ул. Советская	Справа	355	0
11	1+543	1+595	пгт. Итатский, ул. Советская	Слева	52	0
12	1+599	1+622	пгт. Итатский, ул. Советская	Слева	23	0
13	1+630	1+733	пгт. Итатский, ул. Советская	Слева	103	0
14	1+739	1+956	пгт. Итатский, ул. Советская	Слева	217	0
15	1+896	1+929	пгт. Итатский, ул. Советская	Справа	33	0
16	1+933	2+209	пгт. Итатский, ул. Советская	Справа	276	0
17	1+959	2+450	пгт. Итатский, ул. Советская	Слева	491	0
18	2+216	2+564	пгт. Итатский, ул. Советская	Справа	348	0
19	2+454	2+485	пгт. Итатский, ул. Советская	Слева	31	0
20	2+489	2+678	пгт. Итатский, ул. Советская	Слева	189	0
21	2+568	2+579	пгт. Итатский, ул. Советская	Справа	11	0
22	2+579	2+861	пгт. Итатский, ул. Советская	Справа	0	282
23	2+682	2+744	пгт. Итатский, ул. Советская	Слева	62	0
24	2+747	2+826	пгт. Итатский, ул. Советская	Слева	79	0
25	2+834	3+020	пгт. Итатский, ул. Советская	Слева	186	0
26	2+865	2+953	пгт. Итатский, ул. Советская	Справа	0	88
27	2+953	2+999	пгт. Итатский, ул. Советская	Справа	46	0
28	3+003	3+171	пгт. Итатский, ул. Советская	Справа	0	168
29	3+022	3+033	пгт. Итатский, ул. Советская	Слева	11	0
30	3+035	3+084	пгт. Итатский, ул. Советская	Слева	49	0
31	3+087	3+104	пгт. Итатский, ул. Советская	Слева	17	0
32	3+106	3+119	пгт. Итатский, ул. Советская	Слева	13	0
33	3+125	4+253	пгт. Итатский, ул. Советская	Слева	1128	0
34	3+173	3+471	пгт. Итатский, ул. Советская	Справа	0	298
35	3+474	3+549	пгт. Итатский, ул. Советская	Справа	75	0
36	3+553	3+610	пгт. Итатский, ул. Советская	Справа	57	0
37	3+614	3+703	пгт. Итатский, ул. Советская	Справа	89	0
38	3+707	3+872	пгт. Итатский, ул. Советская	Справа	165	0
39	3+876	4+129	пгт. Итатский, ул. Советская	Справа	253	0
40	4+133	4+502	пгт. Итатский, ул. Советская	Справа	369	0
41	4+257	4+936	пгт. Итатский, ул. Советская	Слева	679	0
42	4+505	4+734	пгт. Итатский, ул. Советская	Справа	229	0
43	4+736	4+758	пгт. Итатский, ул. Советская	Справа	22	0

44	4+760	5+463	пгт. Итатский, ул. Советская	Справа	703	0
45	4+940	5+178	пгт. Итатский, ул. Советская	Слева	238	0
46	5+181	5+482	пгт. Итатский, ул. Советская	Слева	301	0
47	5+470	5+482	пгт. Итатский, ул. Советская	Справа	12	0
48	5+482	5+553	пгт. Итатский, ул. Советская	Слева	71	0
49	5+482	5+553	пгт. Итатский, ул. Советская	Справа	71	0
50	5+553	5+593	пгт. Итатский, ул. Советская	Слева	0	40
51	5+553	5+593	пгт. Итатский, ул. Советская	Справа	0	40
52	5+593	5+626	пгт. Итатский, ул. Советская	Слева	33	0
53	5+593	5+626	пгт. Итатский, ул. Советская	Справа	33	0
54	5+626	5+638	пгт. Итатский, ул. Советская	Справа	12	0
55	5+626	5+742	пгт. Итатский, ул. Советская	Слева	116	0
56	5+644	6+289	пгт. Итатский, ул. Советская	Справа	645	0
57	5+746	5+998	пгт. Итатский, ул. Советская	Слева	252	0
58	6+009	6+032	пгт. Итатский, ул. Советская	Слева	23	0
59	6+035	6+300	пгт. Итатский, ул. Советская	Слева	265	0
60	6+295	6+564	пгт. Итатский, ул. Советская	Справа	269	0
61	6+306	6+324	пгт. Итатский, ул. Советская	Слева	18	0
62	6+327	7+229	пгт. Итатский, ул. Советская	Слева	902	0
63	6+570	7+206	пгт. Итатский, ул. Советская	Справа	636	0
64	7+212	7+231	пгт. Итатский, ул. Советская	Справа	19	0
65	7+234	7+306	пгт. Итатский, ул. Советская	Справа	72	0
66	7+236	7+490	пгт. Итатский, ул. Советская	Слева	254	0
67	7+309	7+800	пгт. Итатский, ул. Советская	Справа	491	0
68	7+496	7+805	пгт. Итатский, ул. Советская	Слева	309	0
Итого:					13794	916

Ведомость объемов работ по установке дорожных знаков

Дорога: пгт. Итатский, ул. Советская  
Участок: 0,000 - 7,805 км.

Номер знака по ГОСТ 52290-2004	Наименование знака	Количество, шт
1	2	3
	Предупреждающие знаки	
1.17	Искусственная неровность	2
1.23	Дети	8
	ИТОГО по группе:	10
	Знаки приоритета	
2.1	Главная дорога	26
2.4	Уступите дорогу	14
	ИТОГО по группе:	40
	Запрещающие знаки	
3.2	Движение запрещено	5
3.24	Ограничение максимальной скорости	4
	ИТОГО по группе:	9
	Знаки особых предписаний	
5.16	Место остановки автобуса и(или) троллейбуса	31
5.19.1	Пешеходный переход	8
5.19.2	Пешеходный переход	8
5.20	Искусственная неровность	2
5.24.1	Конец населенного пункта	1
	ИТОГО по группе:	50
	Информационные знаки	
6.10.1	Указатель направления	2
6.11	Наименование объекта	2
6.4.9д	Внеуличная парковка	10
6.9.1	Предварительный указатель направлений	1
	ИТОГО по группе:	15
	Знаки дополнительной информации(таблички)	
8.2.1	Зона действия	14
8.3.1	Направления действия	2
8.3.2	Направления действия	2
	ИТОГО по группе:	18
	ВСЕГО:	142

Ведомость наличия светофорных объектов

Дорога: пгт. Итатский, ул. Советская  
Участок: 0,000 - 7,805 км.

№ п/п	Адрес, км + м	Объект	Количество светофоров на объекте								Расположение
			транспортные				пешеходные				
			Проектируемые, шт	Фактически установленные, шт	Демонтируемые, шт	Потребность в установке, шт	Проектируемые, шт	Фактически установленные, шт	Демонтируемые, шт	Потребность в установке, шт	
1	2	3	4	5	6	7	8	9	10	11	12
1	2+795	Пешеходный переход	2	0	0	2	0	0	0	0	Справа
2	2+800	Пешеходный переход	2	0	0	2	0	0	0	0	Слева
Итого:			4	0	0	4	0	0	0	0	

Ведомость размещения пешеходных переходов

Дорога: пгт. Итатский, ул. Советская  
Участок: 0,000 - 7,805 км.

№ п/п	Адрес, км + м	Вид перехода	Расположение перехода	Наличие пешеходных дорожек от места остановки общественного тр-та до пешеходных переходов
1	2	3	4	5
1	0+434	нерегулируемый наземный	в одном уровне	нет
2	0+762	нерегулируемый наземный	в одном уровне	нет
3	1+141	нерегулируемый наземный	в одном уровне	нет
4	1+726	нерегулируемый наземный	в одном уровне	нет
5	2+423	нерегулируемый наземный	в одном уровне	нет
6	2+798	нерегулируемый наземный	в одном уровне	нет
7	3+558	нерегулируемый наземный	в одном уровне	нет
8	4+215	нерегулируемый наземный	в одном уровне	нет
9	4+523	нерегулируемый наземный	в одном уровне	нет
10	5+142	нерегулируемый наземный	в одном уровне	нет
11	5+873	нерегулируемый наземный	в одном уровне	нет
12	6+196	нерегулируемый наземный	в одном уровне	нет
13	6+610	нерегулируемый наземный	в одном уровне	нет
14	7+200	нерегулируемый наземный	в одном уровне	нет

		количество
Итого:	наземных	14
	надземных в разных уровнях	0
	подземных в разных уровнях	0

Ведомость размещения искусственных неровностей

Дорога: пгт. Итатский, ул. Советская  
Участок: 0,000 - 7,805 км.

№ п/п	Адрес, км + м	Расположение	Конструкция	Размеры				Населенный пункт	Признак существования
				Длина, м	Ширина, м	Высота, м	Объем, м3		
1	2	3	4	5	6	7	8	9	10
1	2+792	С обеих сторон	Монолитная	12.00	6.00	0.07	5.04	пгт. Итатский	Проектируемый
Итого:							5.04		





**с. Кубитет**



**с. Кубитет, ул. Рабочая (1 участок)**

**0+000 –0+421**

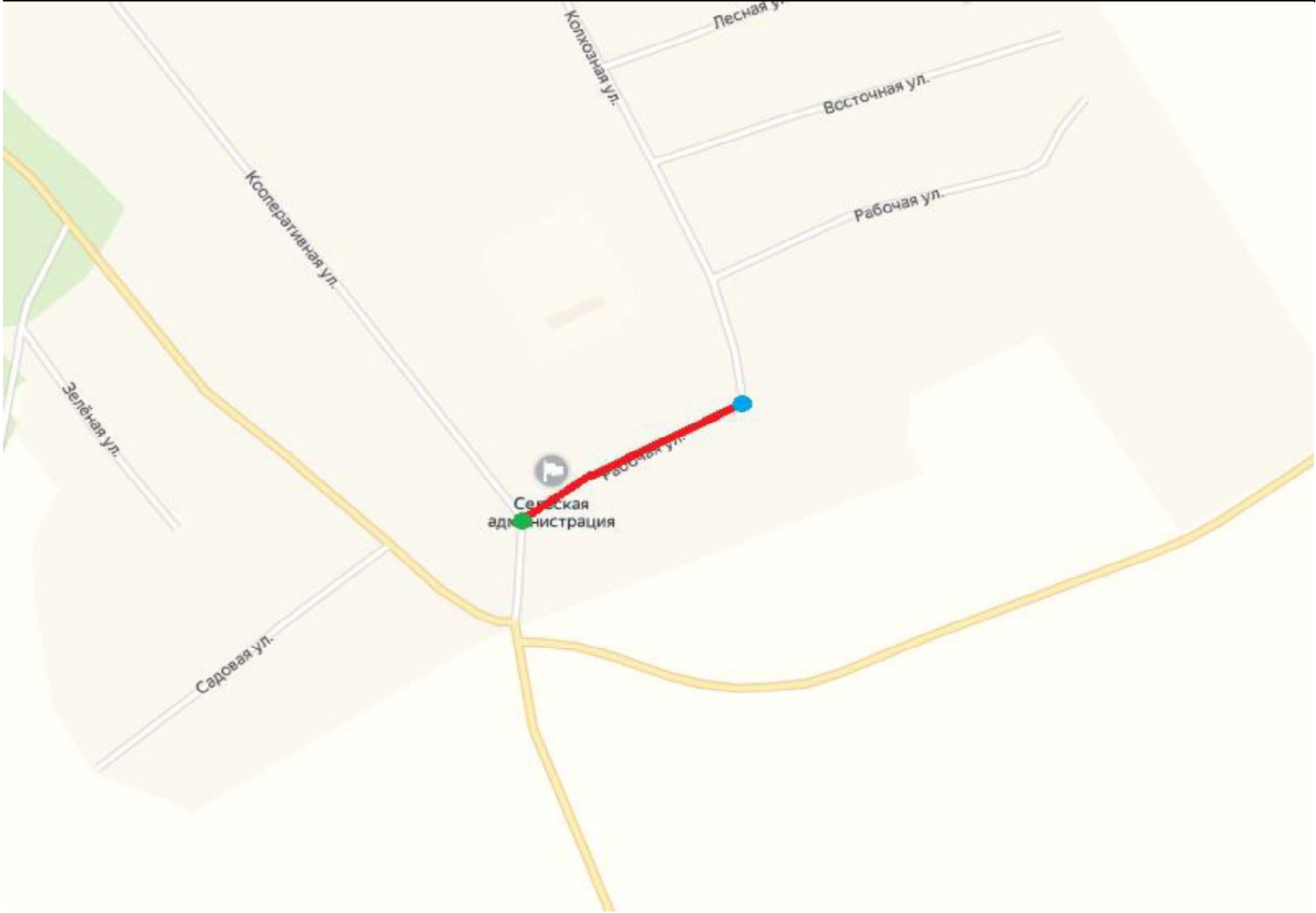


Схема размещения объекта

Место дислокации объекта:

Кемеровская область, Тяжинский район, с.Кубитет, ул. Рабочая (1 участок)




	Широта, N	Долгота, E
Начало	55.939982	89.135691
Конец	55.941317	89.140023



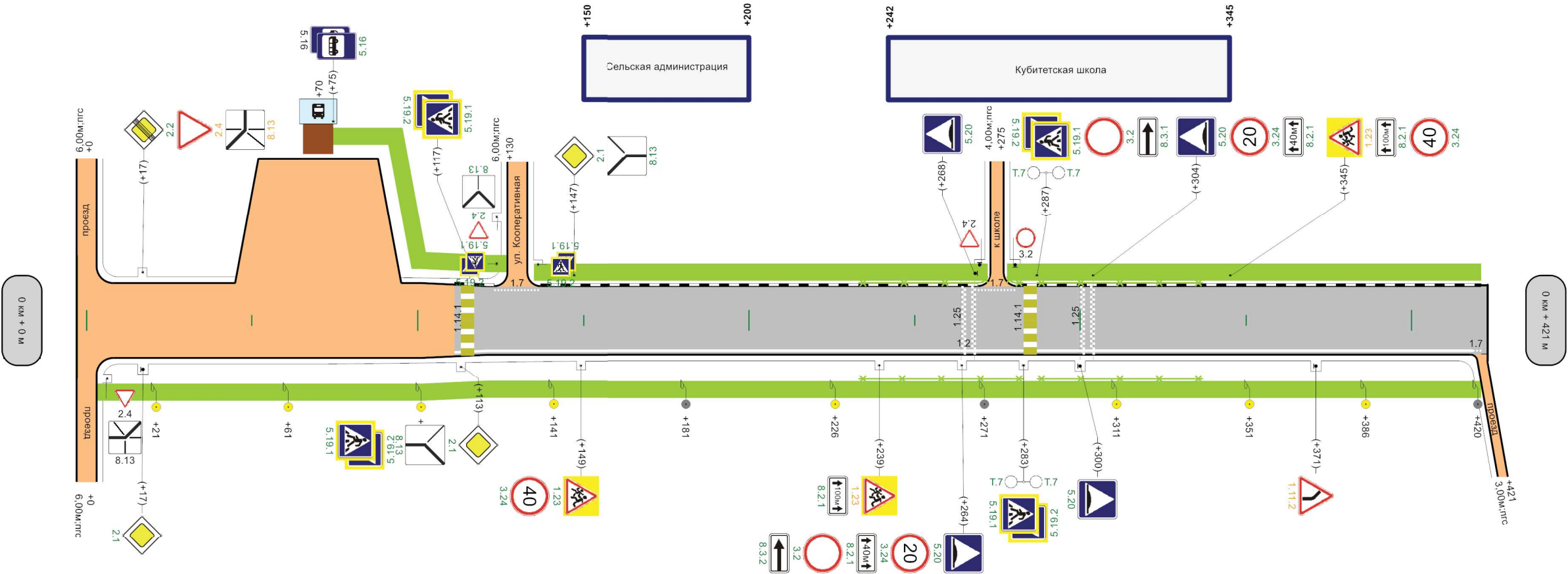
Условные обозначения

- начало участка дороги
- конец участка дороги
- траектория проезда дорожной лаборатории



Административный район																							
Элементы дороги в продольном профиле																							
Кривые в плане																							
Тротуары слева		<table><tr><td></td><td>н/д: ширина 1,5м, а/б, 74 - 127</td><td></td><td></td><td>н/д: ширина 1,5м, а/б, 135 - 272</td><td></td><td></td><td>н/д: ширина 1,5м, а/б, 278 - 421</td><td></td></tr></table>											н/д: ширина 1,5м, а/б, 74 - 127			н/д: ширина 1,5м, а/б, 135 - 272			н/д: ширина 1,5м, а/б, 278 - 421				
	н/д: ширина 1,5м, а/б, 74 - 127			н/д: ширина 1,5м, а/б, 135 - 272			н/д: ширина 1,5м, а/б, 278 - 421																
Дорожные ограждения и направляющие устройства слева		<table><tr><td></td><td></td><td></td><td></td><td>н/д: Металл, 233 - 274</td><td></td><td>н/д: Металл, 287 - 337</td><td></td></tr></table>														н/д: Металл, 233 - 274		н/д: Металл, 287 - 337					
				н/д: Металл, 233 - 274		н/д: Металл, 287 - 337																	
 1-ая от осевой		<table><tr><td></td><td>1,7</td><td></td><td></td><td>1,7</td><td></td></tr><tr><td></td><td>123 - 137</td><td></td><td></td><td>289 - 281</td><td></td></tr></table>											1,7			1,7			123 - 137			289 - 281	
	1,7			1,7																			
	123 - 137			289 - 281																			
Видимость автомобиля в обратном направлении																							

Разметка на участке:  
1.2 : 307,00 м  
1.7 : 29,00 м  
1.14.1 : 11,00 м  
1.25 : 11,00 м



Характеристики проезжей части		0,50-4,00-0,50		1,1		0,50-5,50-0,50	
Видимость автомобиля в прямом направлении							
1-ая от осевой						1,2 111 - 418	
Дорожные ограждения и направляющие устройства справа				н/д: Металл, 233 - 283		н/д: Металл, 287 - 337	
Тротуары справа		н/д: ширина 1,5м, а/б, 3 - 421					





Ведомость дорожной разметки (горизонтальной)

Дорога: с.Кубитет, ул.Рабочая (1 участок)  
Участок: 0,000 - 0,421 км.

№ км	1.2(м)	1.7(м)	1.14.1(м)	1.25(м)	ИТОГО, м2
коэф.привед. к 1.1	1.000	0.500	32.000	0.160	
Ширина, м	0.10	0.10	4.00	0.40	
1	2	3	4	5	6
0 - 1	307.000	29.000	11.000	11.000	67.526
ИТОГО	307.000	29.000	11.000	11.000	67.526
ЛИН.КМ	0.307	0.029	0.011	0.011	
ПРИВЕД.КМ	0.307	0.015	0.352	0.002	
ПЛОЩАДЬ	30.700	1.450	35.200	0.176	67.526

Ведомость размещения дорожных знаков

Дорога: с.Кубитет, ул.Рабочая (1 участок)  
Участок: 0,000 - 0,421 км.

№ п/п	Номер знака по ГОСТ Р 52290-2004	Наименование знака	Типоразмер знака	Площадь знаков, м2 (для знаков индивидуального проектирования)	Адрес, км + м	Установлено / требуется установить или демонтировать	Количество	Месторасположение
1	2	3	4	5	6	7	8	9
		<b>Предупреждающие знаки</b>						
1	1.11.2	Опасный поворот	II	-	0+371	Перенести	1	справа
2	1.23	Дети	II	-	0+149	Требуется установить	1	справа
3	1.23	Дети	II	-	0+218	Демонтировать	1	справа
4	1.23	Дети	II	-	0+239	Перенести	1	справа
5	1.23	Дети	II	-	0+340	Демонтировать	1	слева
6	1.23	Дети	II	-	0+345	Перенести	1	слева
		<b>Итого установлено:</b>					<b>0</b>	
		<b>Итого перенести:</b>					<b>3</b>	
		<b>Итого демонтировать:</b>					<b>2</b>	
		<b>Итого требуется установить:</b>					<b>1</b>	
		<b>Итого:</b>					<b>4</b>	
		<b>Знаки приоритета</b>						
7	2.1	Главная дорога	II	-	0+017	Требуется установить	1	справа
8	2.1	Главная дорога	II	-	0+113	Требуется установить	1	справа
9	2.1	Главная дорога	II	-	0+147	Требуется установить	1	слева
10	2.2	Конец главной дороги	II	-	0+017	Требуется установить	1	слева
11	2.4	Уступите дорогу	II	-	0+000	Установлено	1	справа на пересечении
12	2.4	Уступите дорогу	II	-	0+017	Перенести	1	слева
13	2.4	Уступите дорогу	II	-	0+130	Требуется установить	1	слева на примыкании
14	2.4	Уступите дорогу	II	-	0+275	Установлено	1	слева на примыкании
		<b>Итого установлено:</b>					<b>2</b>	
		<b>Итого перенести:</b>					<b>1</b>	
		<b>Итого демонтировать:</b>					<b>0</b>	
		<b>Итого требуется установить:</b>					<b>5</b>	
		<b>Итого:</b>					<b>8</b>	
		<b>Запрещающие знаки</b>						
15	3.2	Движение запрещено	II	-	0+264	Требуется установить	1	справа
16	3.2	Движение запрещено	II	-	0+275	Установлено	1	слева на примыкании
17	3.2	Движение запрещено	II	-	0+287	Требуется установить	1	слева
18	3.24	Ограничение максимальной скорости	II	-	0+149	Требуется установить	1	справа
19	3.24	Ограничение максимальной скорости	II	-	0+264	Требуется установить	1	справа
20	3.24	Ограничение максимальной скорости	II	-	0+304	Требуется установить	1	слева
21	3.24	Ограничение максимальной скорости	II	-	0+345	Требуется установить	1	слева
		<b>Итого установлено:</b>					<b>1</b>	
		<b>Итого перенести:</b>					<b>0</b>	
		<b>Итого демонтировать:</b>					<b>0</b>	
		<b>Итого требуется установить:</b>					<b>6</b>	
		<b>Итого:</b>					<b>7</b>	

		<b>Знаки особых предписаний</b>						
22	5.16	Место остановки автобуса и(или) троллейбуса	II	-	0+075	Установлено	1	слева
23	5.16	Место остановки автобуса и(или) троллейбуса	II	-	0+075	Требуется установить	1	слева
24	5.19.1	Пешеходный переход	II	-	0+090	Демонтировать	1	справа
25	5.19.1	Пешеходный переход	II	-	0+095	Демонтировать	1	слева
26	5.19.1	Пешеходный переход	II	-	0+113	Требуется установить	1	справа
27	5.19.1	Пешеходный переход	II	-	0+117	Требуется установить	1	слева
28	5.19.1	Пешеходный переход	II	-	0+130	Требуется установить	2	слева на примыкании
29	5.19.1	Пешеходный переход	II	-	0+283	Требуется установить	1	справа
30	5.19.1	Пешеходный переход	II	-	0+287	Требуется установить	1	слева
31	5.19.2	Пешеходный переход	II	-	0+090	Демонтировать	1	справа
32	5.19.2	Пешеходный переход	II	-	0+095	Демонтировать	1	слева
33	5.19.2	Пешеходный переход	II	-	0+113	Требуется установить	1	справа
34	5.19.2	Пешеходный переход	II	-	0+117	Требуется установить	1	слева
35	5.19.2	Пешеходный переход	II	-	0+130	Требуется установить	2	слева на примыкании
36	5.19.2	Пешеходный переход	II	-	0+283	Требуется установить	1	справа
37	5.19.2	Пешеходный переход	II	-	0+287	Требуется установить	1	слева
38	5.20	Искусственная неровность	II	-	0+264	Требуется установить	1	справа
39	5.20	Искусственная неровность	II	-	0+268	Требуется установить	1	слева
40	5.20	Искусственная неровность	II	-	0+300	Требуется установить	1	справа
41	5.20	Искусственная неровность	II	-	0+304	Требуется установить	1	слева
		<b>Итого установлено:</b>					<b>1</b>	
		<b>Итого перенести:</b>					<b>0</b>	
		<b>Итого демонтировать:</b>					<b>4</b>	
		<b>Итого требуется установить:</b>					<b>17</b>	
		<b>Итого:</b>					<b>18</b>	
		<b>Знаки дополнительной информации(таблички)</b>						
42	8.2.1	Зона действия	II	-	0+218	Демонтировать	1	справа
43	8.2.1	Зона действия	II	-	0+239	Требуется установить	1	справа
44	8.2.1	Зона действия	II	-	0+264	Требуется установить	1	справа
45	8.2.1	Зона действия	II	-	0+304	Требуется установить	1	слева
46	8.2.1	Зона действия	II	-	0+340	Демонтировать	1	слева
47	8.2.1	Зона действия	II	-	0+345	Требуется установить	1	слева
48	8.3.1	Направления действия	II	-	0+287	Требуется установить	1	слева
49	8.3.2	Направления действия	II	-	0+264	Требуется установить	1	справа
50	8.13	Направление главной дороги	II	-	0+113	Требуется установить	1	справа
51	8.13	Направление главной дороги	II	-	0+147	Требуется установить	1	слева
52	8.13	Направление главной дороги	II	-	0+130	Требуется установить	1	слева на примыкании
53	8.13	Направление главной дороги	II	-	0+017	Перенести	1	слева
54	8.13	Направление главной дороги	II	-	0+000	Установлено	1	справа на пересечении
		<b>Итого установлено:</b>					<b>1</b>	
		<b>Итого перенести:</b>					<b>1</b>	

		Итого демонтировать:					2	
		Итого требуется установить:					9	
		Итого:					11	
		Всего установлено:					5	
		Всего перенести:					5	
		Всего демонтировать:					8	
		Всего требуется установить:					38	
		Всего:					48	

Ведомость размещения искусственного освещения

Дорога: с.Кубитет, ул.Рабочая (1 участок)  
Участок: 0,000 - 0,421 км.

№ п/п	Начало участка, км+м	Конец участка, км+м	Объект установки	Количество опор / светильников	Протяженность, м		Расположение
					Проектируемые в соответствии с нормативными документами, м	Фактически установленные, м	
1	2	3	4	5	6	7	8
1	0+021	0+061	с.Кубитет, ул.Рабочая (1 участок)	2/0	40	0	Справа
2	0+101	0+141	с.Кубитет, ул.Рабочая (1 участок)	2/0	40	0	Справа
3	0+181	0+182	с.Кубитет, ул.Рабочая (1 участок)	1/1	0	1	Справа
4	0+226	0+227	с.Кубитет, ул.Рабочая (1 участок)	1/0	1	0	Справа
5	0+271	0+272	с.Кубитет, ул.Рабочая (1 участок)	1/1	0	1	Справа
6	0+311	0+351	с.Кубитет, ул.Рабочая (1 участок)	2/0	40	0	Справа
7	0+386	0+387	с.Кубитет, ул.Рабочая (1 участок)	1/0	1	0	Справа
8	0+420	0+421	с.Кубитет, ул.Рабочая (1 участок)	1/1	0	1	Справа
Итого:				11/3	122	3	

Ведомость размещения остановочных пунктов маршрутных транспортных средств

Дорога: с.Кубитет, ул.Рабочая (1 участок)  
Участок: 0,000 - 0,421 км.

№ п/п	Адрес, км + м	Расположение	Наличие посадочных площадок, заездных карманов, павильонов		Наличие переходно - скоростных полос
			обустроено	отсутствует	
1	2	3	4	5	6
1	0+070	Слева	посадочная площадка, павильон, заездной карман	-	нет

Ведомость размещения пешеходных ограждений

Дорога: с.Кубитет, ул.Рабочая (1 участок)  
Участок: 0,000 - 0,421 км.

№ п/п	Начало участка, км+м	Конец участка, км+м	Протяженность, м			Дата установки, г	Расположение	Тип	Высота, м	Зона расположения
			Проектируемые в соответствии с нормативными документами. м	Фактически установленные, м	Демонтировать, м					
1	2	3	4	5	6	7	8	9	10	11
1	0+233	0+274	41	0	0	-	Слева	Конструкция перильного типа	1.10	Детское образовательное учреждение
2	0+233	0+283	50	0	0	-	Справа	Конструкция перильного типа	1.10	Детское образовательное учреждение
3	0+276	0+283	7	0	0	-	Слева	Конструкция перильного типа	1.10	Детское образовательное учреждение
4	0+287	0+337	50	0	0	-	Справа	Конструкция перильного типа	1.10	Детское образовательное учреждение
5	0+287	0+337	50	0	0	-	Слева	Конструкция перильного типа	1.10	Детское образовательное учреждение
Итого:			198	0	0					

Ведомость наличия светофорных объектов

Дорога: с.Кубитет, ул.Рабочая (1 участок)  
Участок: 0,000 - 0,421 км.

№ п/п	Адрес, км + м	Объект	Количество светофоров на объекте		Год установки	Расположение
			транспортных	пешеходных		
1	2	3	4	5	6	7
1	0+283	Пешеходный переход	2	0	-	Справа
2	0+287	Пешеходный переход	2	0	-	Слева
Итого:			4	0		



Ведомость размещения пешеходных дорожек (тротуаров)

Дорога: с.Кубитет, ул.Рабочая (1 участок)  
Участок: 0,000 - 0,421 км.

№	Начало участка, км+м	Конец участка, км+м	Объект установки	Расположение	Протяженность, м	
					Проектируемые в соответствии с нормативными документами, м	Фактически установленные, м
1	2	3	4	5	6	7
1	0+003	0+421	с.Кубитет, ул.Рабочая (1 участок)	Справа	418	0
2	0+074	0+127	с.Кубитет, ул.Рабочая (1 участок)	Слева	53	0
3	0+135	0+272	с.Кубитет, ул.Рабочая (1 участок)	Слева	137	0
4	0+278	0+421	с.Кубитет, ул.Рабочая (1 участок)	Слева	143	0
Итого:					751	0

Ведомость объемов работ по установке дорожных знаков

Дорога: с.Кубитет, ул.Рабочая (1 участок)  
Участок: 0,000 - 0,421 км.

Номер знака по ГОСТ 52290-2004	Наименование знака	Количество, шт
1	2	3
	Предупреждающие знаки	
1.23	Дети	1
	ИТОГО по группе:	1
	Знаки приоритета	
2.1	Главная дорога	3
2.2	Конец главной дороги	1
2.4	Уступите дорогу	1
	ИТОГО по группе:	5
	Запрещающие знаки	
3.2	Движение запрещено	2
3.24	Ограничение максимальной скорости	4
	ИТОГО по группе:	6
	Знаки особых предписаний	
5.16	Место остановки автобуса и(или) троллейбуса	1
5.19.1	Пешеходный переход	6
5.19.2	Пешеходный переход	6
5.20	Искусственная неровность	4
	ИТОГО по группе:	17
	Знаки дополнительной информации(таблички)	
8.13	Направление главной дороги	3
8.2.1	Зона действия	4
8.3.1	Направления действия	1
8.3.2	Направления действия	1
	ИТОГО по группе:	9
	ВСЕГО:	38

Ведомость наличия светофорных объектов

Дорога: с.Кубитет, ул.Рабочая (1 участок)  
Участок: 0,000 - 0,421 км.

№ п/п	Адрес, км + м	Объект	Количество светофоров на объекте								Расположение
			транспортные				пешеходные				
			Проектируемые, шт	Фактически установленные, шт	Демонтируемые, шт	Потребность в установке, шт	Проектируемые, шт	Фактически установленные, шт	Демонтируемые, шт	Потребность в установке, шт	
1	2	3	4	5	6	7	8	9	10	11	12
1	0+283	Пешеходный переход	2	0	0	2	0	0	0	0	Справа
2	0+287	Пешеходный переход	2	0	0	2	0	0	0	0	Слева
Итого:			4	0	0	4	0	0	0	0	

Ведомость размещения пешеходных переходов

Дорога: с.Кубитет, ул.Рабочая (1 участок)  
Участок: 0,000 - 0,421 км.

№ п/п	Адрес, км + м	Вид перехода	Расположение перехода	Наличие пешеходных дорожек от места остановки общественного тр-та до пешеходных переходов
1	2	3	4	5
1	0+115	нерегулируемый наземный	в одном уровне	нет
2	0+285	нерегулируемый наземный	в одном уровне	нет

		количество
Итого:	наземных	2
	надземных в разных уровнях	0
	подземных в разных уровнях	0

Ведомость размещения искусственных неровностей

Дорога: с.Кубитет, ул.Рабочая (1 участок)  
Участок: 0,000 - 0,421 км.

№ п/п	Адрес, км + м	Расположение	Конструкция	Размеры				Населенный пункт	Признак существования
				Длина, м	Ширина, м	Высота, м	Объем, м3		
1	2	3	4	5	6	7	8	9	10
1	0+264	С обеих сторон	Монолитная	4.00	5.50	0.07	1.54	с. Кубитет	Проектируемый
2	0+300	С обеих сторон	Монолитная	4.00	5.50	0.07	1.54	с. Кубитет	Проектируемый
Итого:							3.08		



**с. Кубитет, ул. Рабочая (2 участок)**

**0+000 –0+410**



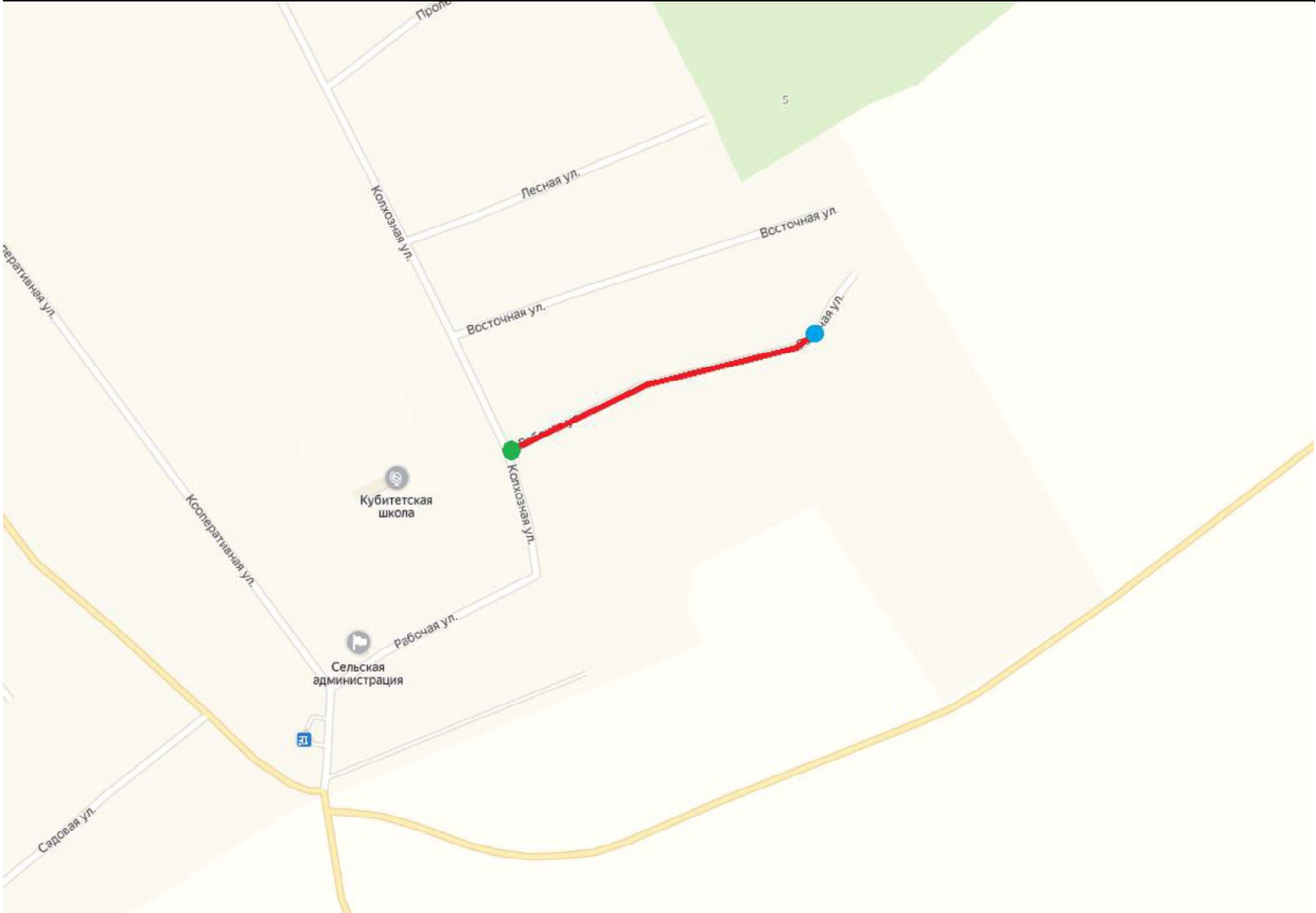


Схема размещения объекта

Место дислокации объекта:

Кемеровская область, Тяжинский район, с.Кубитет, ул. Рабочая (2 участок)



	Широта, N	Долгота, E
Начало	55.942824	89.139451
Конец	55.944167	89.145952



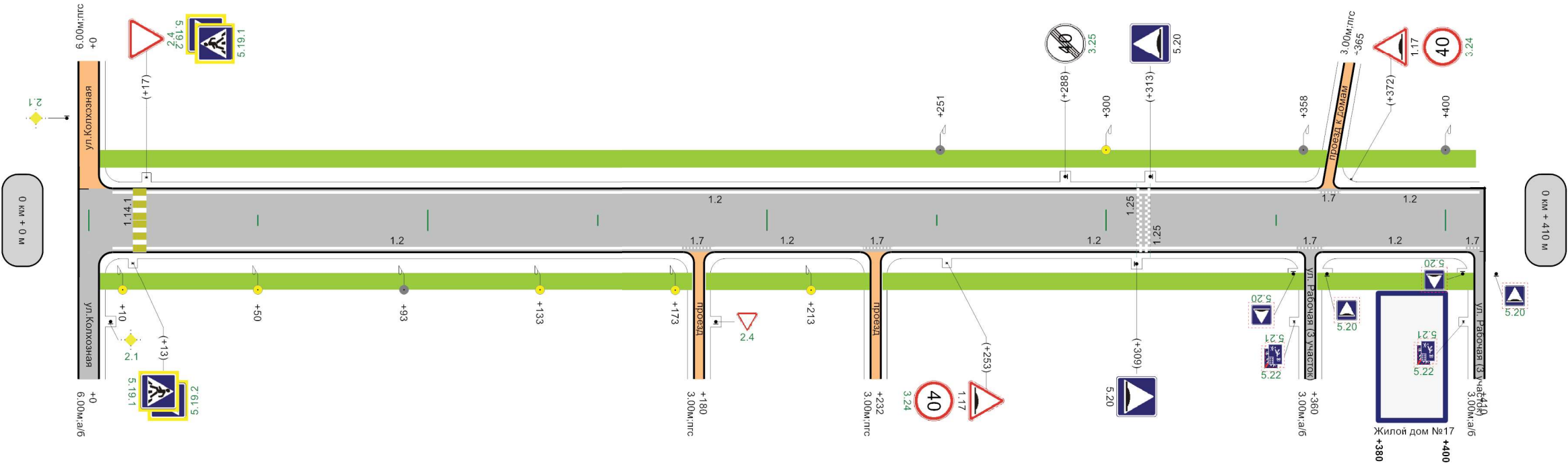
Условные обозначения

- начало участка дороги
- конец участка дороги
- траектория проезда дорожной лаборатории



Административный район					
Элементы дороги в продольном профиле					
Кривые в плане					
Тротуары слева		н/д: ширина 1.5м, а/б, 3 - 365		н/д: ширина 1.5м, а/б, 368 - 409	
Дорожные ограждения и направляющие устройства слева					
1-ая от осевой		1.2 7 - 362		1.7 362 - 368	
Видимость автомобиля в обратном направлении		1.2 368 - 410			

Разметка на участке:  
1.2 : 769.00 м  
1.7 : 37.00 м  
1.14.1 : 5.00 м  
1.25 : 5.00 м



Характеристики проезжей части		0.50-5.00-0.50			
Видимость автомобиля в прямом направлении					
1-ая от осевой		1.2 7 - 175	1.7 175 - 184	1.2 184 - 228	1.7 228 - 237
Дорожные ограждения и направляющие устройства справа		1.2 237 - 356			
Тротуары справа		н/д: ширина 1.5м, а/б, 3 - 178		н/д: ширина 1.5м, а/б, 182 - 231	
				н/д: ширина 1.5м, а/б, 234 - 359	
				н/д: ширина 1.5м, а/б, 362 - 409	



Ведомость дорожной разметки (горизонтальной)

Дорога: с.Кубитет, ул.Рабочая (2 участок)  
Участок: 0,000 - 0,410 км.

№ км	1.2(м)	1.7(м)	1.14.1(м)	1.25(м)	ИТОГО, м2
коэф.привед. к 1.1	1.000	0.500	32.000	0.160	
Ширина, м	0.10	0.10	4.00	0.40	
1	2	3	4	5	6
0 - 1	769.000	37.000	5.000	5.000	94.830
ИТОГО	769.000	37.000	5.000	5.000	94.830
ЛИН.КМ	0.769	0.037	0.005	0.005	
ПРИВЕД.КМ	0.769	0.019	0.160	0.001	
ПЛОЩАДЬ	76.900	1.850	16.000	0.080	94.830

Ведомость размещения дорожных знаков

Дорога: с.Кубитет, ул.Рабочая (2 участок)  
Участок: 0,000 - 0,410 км.

№ п/п	Номер знака по ГОСТ Р 52290-2004	Наименование знака	Типоразмер знака	Площадь знаков, м2 (для знаков индивидуального проектирования)	Адрес, км + м	Установлено / требуется установить или демонтировать	Количество	Месторасположение
1	2	3	4	5	6	7	8	9
		Предупреждающие знаки						
1	1.17	Искусственная неровность	II	-	0+253	Установлено	1	справа
2	1.17	Искусственная неровность	II	-	0+372	Установлено	1	слева
		Итого установлено:					2	
		Итого перенести:					0	
		Итого демонтировать:					0	
		Итого требуется установить:					0	
		Итого:					2	
		Знаки приоритета						
3	2.1	Главная дорога	II	-	0+000	Требуется установить	1	слева на примыкании
4	2.1	Главная дорога	II	-	0+000	Требуется установить	1	справа на примыкании
5	2.4	Уступите дорогу	II	-	0+017	Требуется установить	1	слева
6	2.4	Уступите дорогу	II	-	0+180	Требуется установить	1	справа на примыкании
		Итого установлено:					0	
		Итого перенести:					0	
		Итого демонтировать:					0	
		Итого требуется установить:					4	
		Итого:					4	
		Запрещающие знаки						
7	3.24	Ограничение максимальной скорости	II	-	0+253	Требуется установить	1	справа
8	3.24	Ограничение максимальной скорости	II	-	0+372	Требуется установить	1	слева
9	3.25	Конец зоны ограничения максимальной скорости	II	-	0+288	Требуется установить	1	слева
		Итого установлено:					0	
		Итого перенести:					0	
		Итого демонтировать:					0	
		Итого требуется установить:					3	
		Итого:					3	
		Знаки особых предписаний						
10	5.19.1	Пешеходный переход	II	-	0+013	Требуется установить	1	справа
11	5.19.1	Пешеходный переход	II	-	0+017	Требуется установить	1	слева
12	5.19.2	Пешеходный переход	II	-	0+013	Требуется установить	1	справа
13	5.19.2	Пешеходный переход	II	-	0+017	Требуется установить	1	слева
14	5.20	Искусственная неровность	II	-	0+309	Установлено	1	справа
15	5.20	Искусственная неровность	II	-	0+313	Установлено	1	слева
		Итого установлено:					2	
		Итого перенести:					0	

		Итого демонтировать:					0	
		Итого требуется установить:					4	
		Итого:					6	
		Всего установлено:					4	
		Всего перенести:					0	
		Всего демонтировать:					0	
		Всего требуется установить:					11	
		Всего:					15	

Ведомость размещения искусственного освещения

Дорога: с.Кубитет, ул.Рабочая (2 участок)  
Участок: 0,000 - 0,410 км.

№ п/п	Начало участка, км+м	Конец участка, км+м	Объект установки	Количество опор / светильников	Протяженность, м		Расположение
					Проектируемые в соответствии с нормативными документами, м	Фактически установленные, м	
1	2	3	4	5	6	7	8
1	0+010	0+050	с.Кубитет, ул.Рабочая (2 участок)	2/2	40	0	Справа
2	0+093	0+094	с.Кубитет, ул.Рабочая (2 участок)	1/1	0	1	Справа
3	0+133	0+213	с.Кубитет, ул.Рабочая (2 участок)	3/3	80	0	Справа
4	0+251	0+252	с.Кубитет, ул.Рабочая (2 участок)	1/1	0	1	Слева
5	0+300	0+301	с.Кубитет, ул.Рабочая (2 участок)	1/1	1	0	Слева
6	0+358	0+400	с.Кубитет, ул.Рабочая (2 участок)	2/2	0	42	Слева
Итого:				10/10	121	44	



Ведомость размещения пешеходных дорожек (тротуаров)

Дорога: с.Кубитет, ул.Рабочая (2 участок)  
Участок: 0,000 - 0,410 км.

№	Начало участка, км+м	Конец участка, км+м	Объект установки	Расположение	Протяженность, м	
					Проектируемые в соответствии с нормативными документами, м	Фактически установленные, м
1	2	3	4	5	6	7
1	0+003	0+178	с.кубитет, ул.Рабочая (2 участок)	Справа	175	0
2	0+003	0+365	с.кубитет, ул.Рабочая (2 участок)	Слева	362	0
3	0+182	0+231	с.кубитет, ул.Рабочая (2 участок)	Справа	49	0
4	0+234	0+359	с.кубитет, ул.Рабочая (2 участок)	Справа	125	0
5	0+362	0+409	с.кубитет, ул.Рабочая (2 участок)	Справа	47	0
6	0+368	0+409	с.кубитет, ул.Рабочая (2 участок)	Слева	41	0
Итого:					799	0

Ведомость объемов работ по установке дорожных знаков

Дорога: с.Кубитет, ул.Рабочая (2 участок)  
Участок: 0,000 - 0,410 км.

Номер знака по ГОСТ 52290-2004	Наименование знака	Количество, шт
1	2	3
	Знаки приоритета	
2.1	Главная дорога	2
2.4	Уступите дорогу	2
	ИТОГО по группе:	4
	Запрещающие знаки	
3.24	Ограничение максимальной скорости	2
3.25	Конец зоны ограничения максимальной скорости	1
	ИТОГО по группе:	3
	Знаки особых предписаний	
5.19.1	Пешеходный переход	2
5.19.2	Пешеходный переход	2
	ИТОГО по группе:	4
	ВСЕГО:	11

Ведомость размещения пешеходных переходов

Дорога: с.Кубитет, ул.Рабочая (2 участок)  
Участок: 0,000 - 0,410 км.

№ п/п	Адрес, км + м	Вид перехода	Расположение перехода	Наличие пешеходных дорожек от места остановки общественного тр-та до пешеходных переходов
1	2	3	4	5
1	0+015	нерегулируемый наземный	в одном уровне	нет

		количество
Итого:	наземных	1
	надземных в разных уровнях	0
	подземных в разных уровнях	0

Ведомость размещения искусственных неровностей

Дорога: с.Кубитет, ул.Рабочая (2 участок)  
Участок: 0,000 - 0,410 км.

№ п/п	Адрес, км + м	Расположение	Конструкция	Размеры				Населенный пункт	Признак существования
				Длина, м	Ширина, м	Высота, м	Объем, м3		
1	2	3	4	5	6	7	8	9	10
1	0+309	С обеих сторон	Монолитная	4.00	5.00	0.07	1.40	с.Кубитет	Проектируемый
Итого:							1.40		

**с. Кубитет, ул. Рабочая (3 участок)**

**0+000 –0+150**

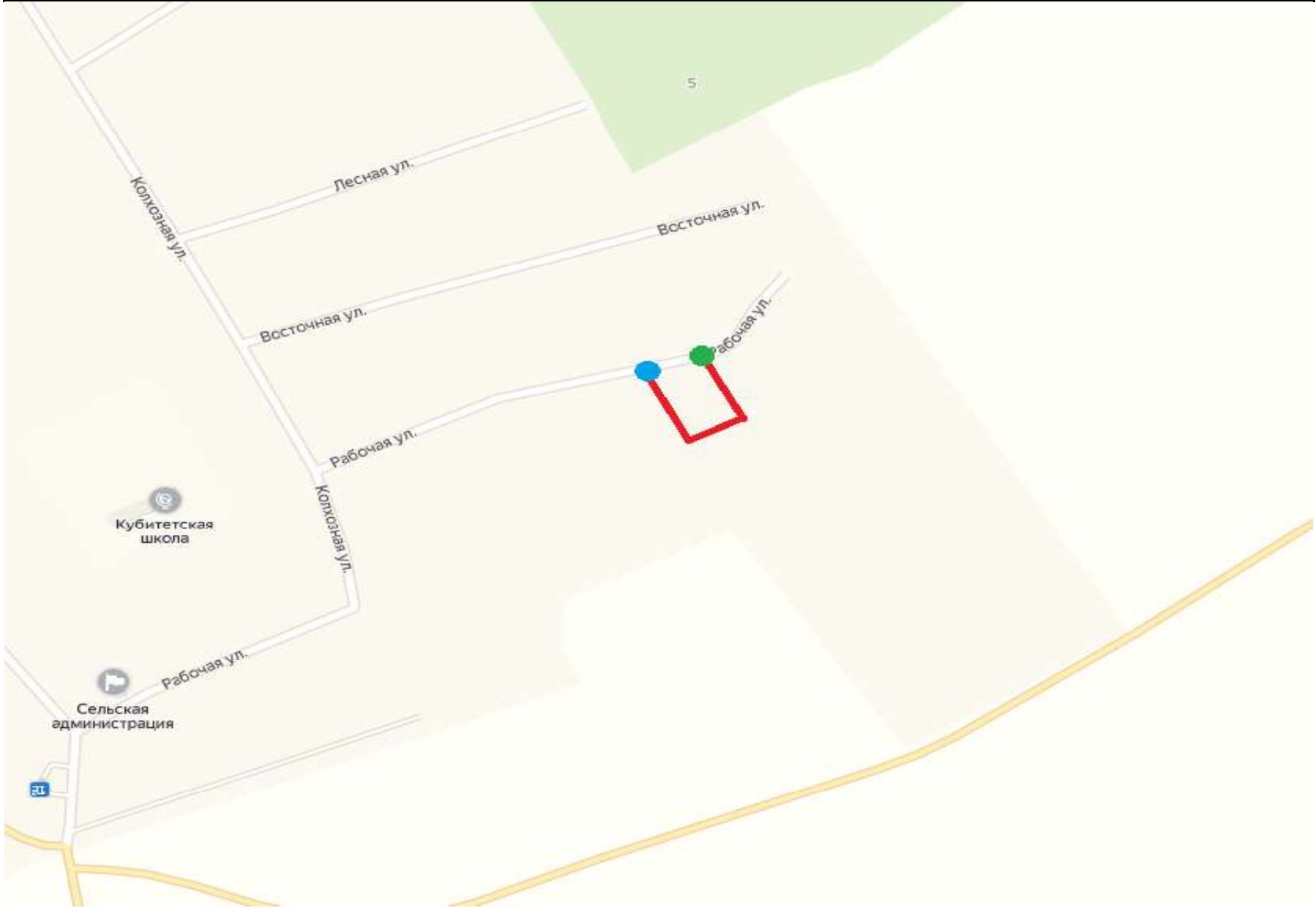


Схема размещения объекта

Место дислокации объекта:

Кемеровская область, Тяжинский район, с.Кубитет, ул. Рабочая (3 участок)

	Широта, N	Долгота, E
Начало	55.944036	89.145501
Конец	55.943855	89.144825





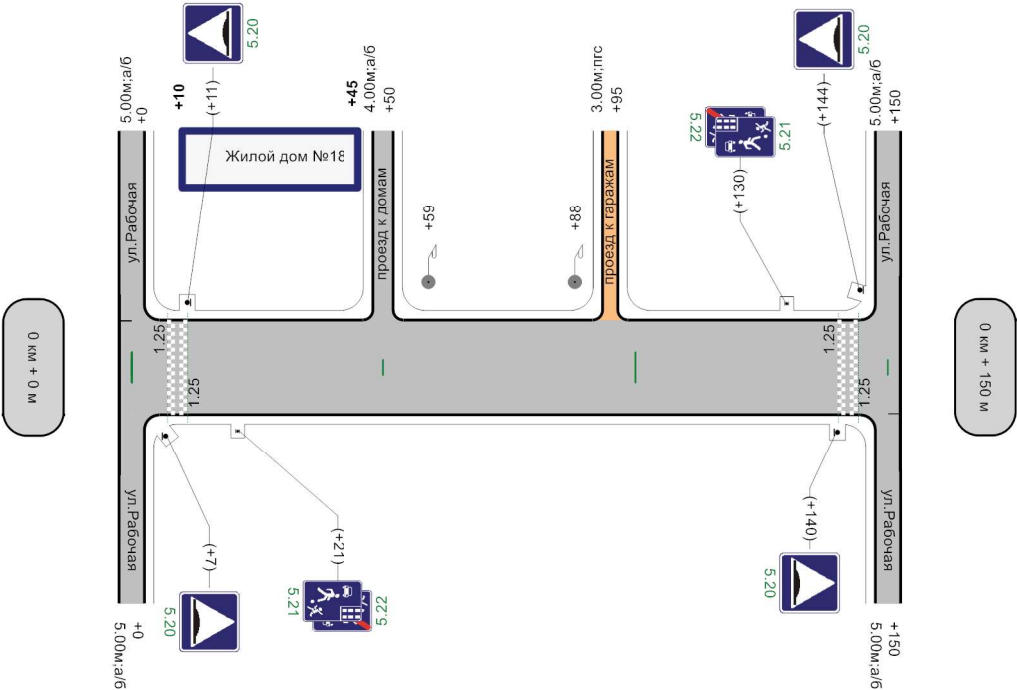
Условные обозначения

- начало участка дороги
- конец участка дороги
- траектория проезда дорожной лаборатории





Административный район	
Элементы дороги в продольном профиле	
Кривые в плане	
Тротуары слева	
Дорожные ограждения и направляющие устройства слева	
Горизонтальная дорожная разметка слева	
Видимость автомобиля в обратном направлении	



Характеристики проезжей части	с	0.50-6.00-0.50
Видимость автомобиля в прямом направлении		
Горизонтальная дорожная разметка справа		
Дорожные ограждения и направляющие устройства справа		
Тротуары справа		



Ведомость дорожной разметки (горизонтальной)

Дорога: с.Кубитет, ул.Рабочая (3 участок)  
Участок: 0,000 - 0,150 км.

№ км	1.25(м)	ИТОГО, м2
коэф.привед. к 1.1	0.160	
Ширина, м	0.40	
1	2	3
0 - 1	10.000	0.160
ИТОГО	10.000	0.160
ЛИН.КМ	0.010	
ПРИВЕД.КМ	0.002	
ПЛОЩАДЬ	0.160	0.160

Ведомость размещения дорожных знаков

Дорога: с.Кубитет, ул.Рабочая (3 участок)  
Участок: 0,000 - 0,150 км.

№ п/п	Номер знака по ГОСТ Р 52290-2004	Наименование знака	Типоразмер знака	Площадь знаков, м2 (для знаков индивидуального проектирования)	Адрес, км + м	Установлено / требуется установить или демонтировать	Количество	Месторасположение
1	2	3	4	5	6	7	8	9
		<b>Знаки особых предписаний</b>						
1	5.20	Искусственная неровность	II	-	0+007	Требуется установить	1	справа
2	5.20	Искусственная неровность	II	-	0+011	Требуется установить	1	слева
3	5.20	Искусственная неровность	II	-	0+140	Требуется установить	1	справа
4	5.20	Искусственная неровность	II	-	0+144	Требуется установить	1	слева
5	5.21	Жилая зона	II	-	0+021	Требуется установить	1	справа
6	5.21	Жилая зона	II	-	0+130	Требуется установить	1	слева
7	5.22	Конец жилой зоны	II	-	0+021	Требуется установить	1	справа
8	5.22	Конец жилой зоны	II	-	0+130	Требуется установить	1	слева
		<b>Итого установлено:</b>					<b>0</b>	
		<b>Итого перенести:</b>					<b>0</b>	
		<b>Итого демонтировать:</b>					<b>0</b>	
		<b>Итого требуется установить:</b>					<b>8</b>	
		<b>Итого:</b>					<b>8</b>	
		<b>Всего установлено:</b>					<b>0</b>	
		<b>Всего перенести:</b>					<b>0</b>	
		<b>Всего демонтировать:</b>					<b>0</b>	
		<b>Всего требуется установить:</b>					<b>8</b>	
		<b>Всего:</b>					<b>8</b>	

Ведомость размещения искусственного освещения

Дорога: с.Кубитет, ул.Рабочая (3 участок)  
Участок: 0,000 - 0,150 км.

№ п/п	Начало участка, км+м	Конец участка, км+м	Объект установки	Количество опор / светильников	Протяженность, м		Расположение
					Проектируемые в соответствии с нормативными документами, м	Фактически установленные, м	
1	2	3	4	5	6	7	8
1	0+059	0+088	с.Кубитет, ул.Рабочая (3 участок)	2/2	0	29	Слева
Итого:				2/2	0	29	

Ведомость объемов работ по установке дорожных знаков

Дорога: с.Кубитет, ул.Рабочая (3 участок)  
Участок: 0,000 - 0,150 км.

Номер знака по ГОСТ 52290-2004	Наименование знака	Количество, шт
1	2	3
	Знаки особых предписаний	
5.20	Искусственная неровность	4
5.21	Жилая зона	2
5.22	Конец жилой зоны	2
	ИТОГО по группе:	8
	ВСЕГО:	8

Ведомость размещения искусственных неровностей

Дорога: с.Кубитет, ул.Рабочая (3 участок)  
Участок: 0,000 - 0,150 км.

№ п/п	Адрес, км + м	Расположение	Конструкция	Размеры				Населенный пункт	Признак существования
				Длина, м	Ширина, м	Высота, м	Объем, м3		
1	2	3	4	5	6	7	8	9	10
1	0+007	С обеих сторон	Монолитная	4.00	5.00	0.07	1.40	с.Кубитет	Проектируемый
2	0+140	С обеих сторон	Монолитная	4.00	5.00	0.07	1.40	с.Кубитет	Проектируемый
Итого:							2.80		





**с. Новопокровка**



**п. Новопокровка, ул. Центральная**

**0+000 –1+395**

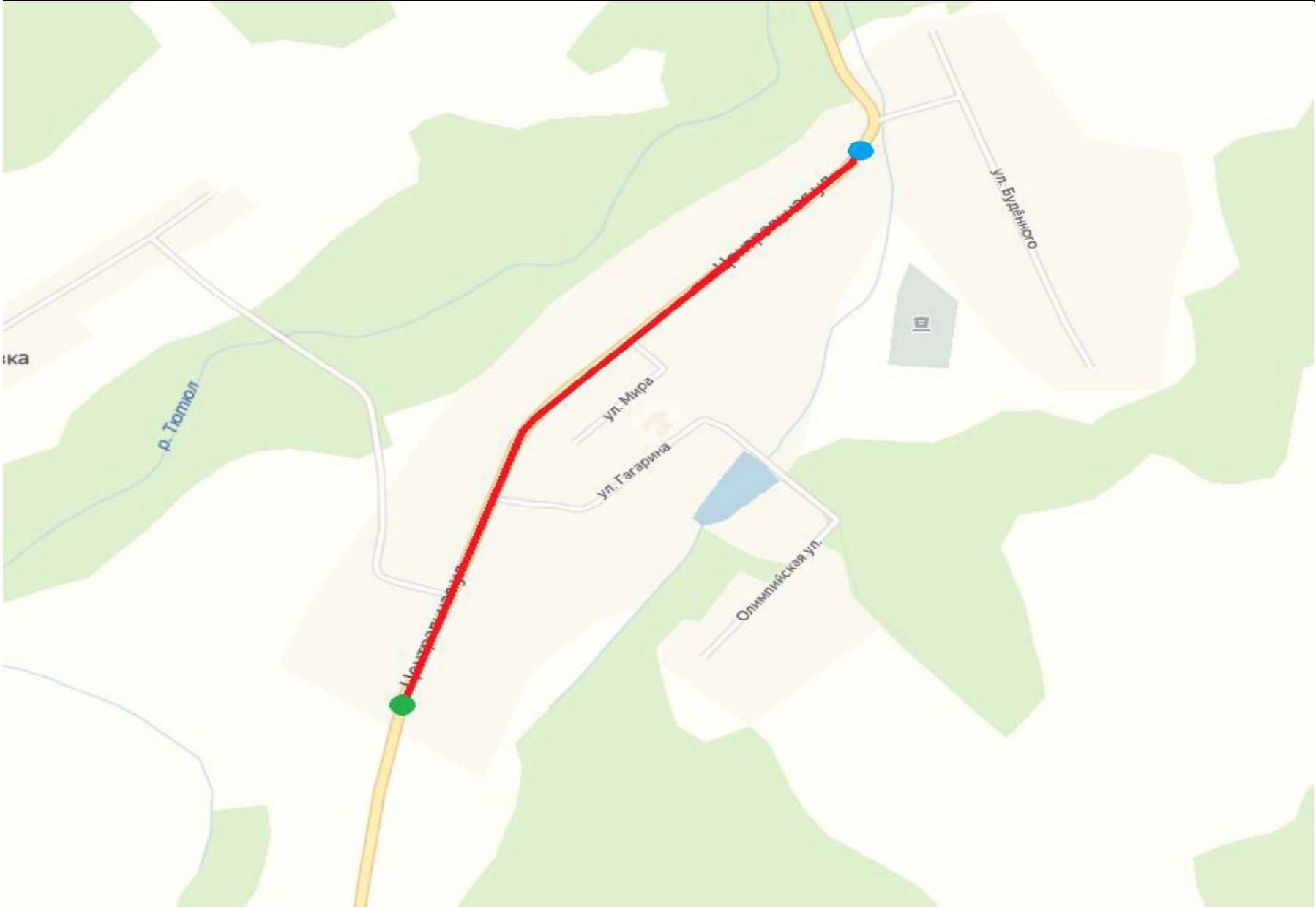


Схема размещения объекта

Место дислокации объекта:

Кемеровская область, Тяжинский район, с.Новопокровка, ул. Центральная



	Широта, N	Долгота, E
Начало	55.948409	88.939445
Конец	55.958807	88.951917



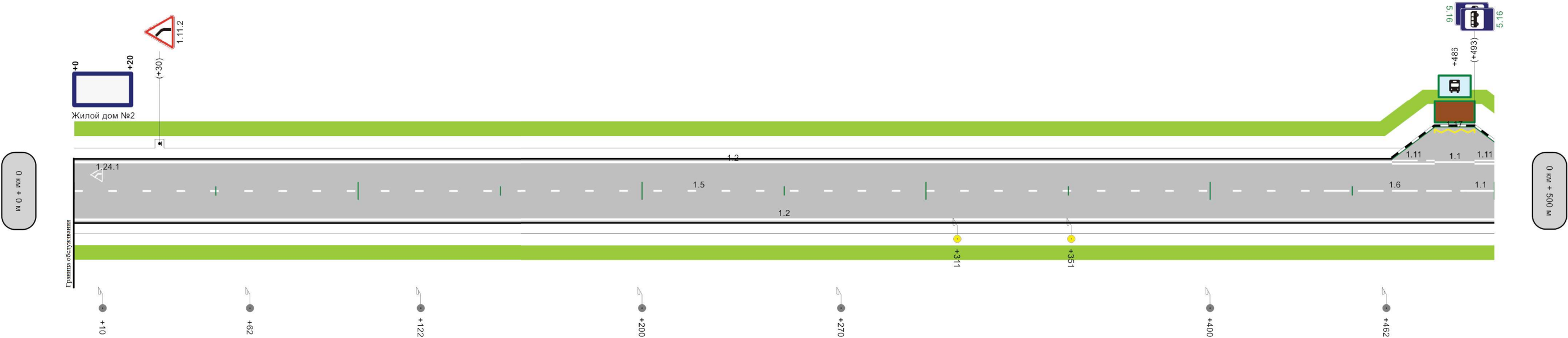
Условные обозначения

- начало участка дороги
- конец участка дороги
- траектория проезда дорожной лаборатории





Административный район					
Элементы дороги в продольном профиле					
Кривые в плане					
Тротуары слева		н/д: ширина 1.5м, а/б, 0 - 500			
Дорожные ограждения и направляющие устройства слева					
Характеристики проезжей части	2-ая от осевой				1.17 479 - 493
	1-ая от осевой	1.2 0 - 464	1.11 464 - 479	1.1 479 - 493	1.11 493 - 500
Видимость автомобиля в обратном направлении					

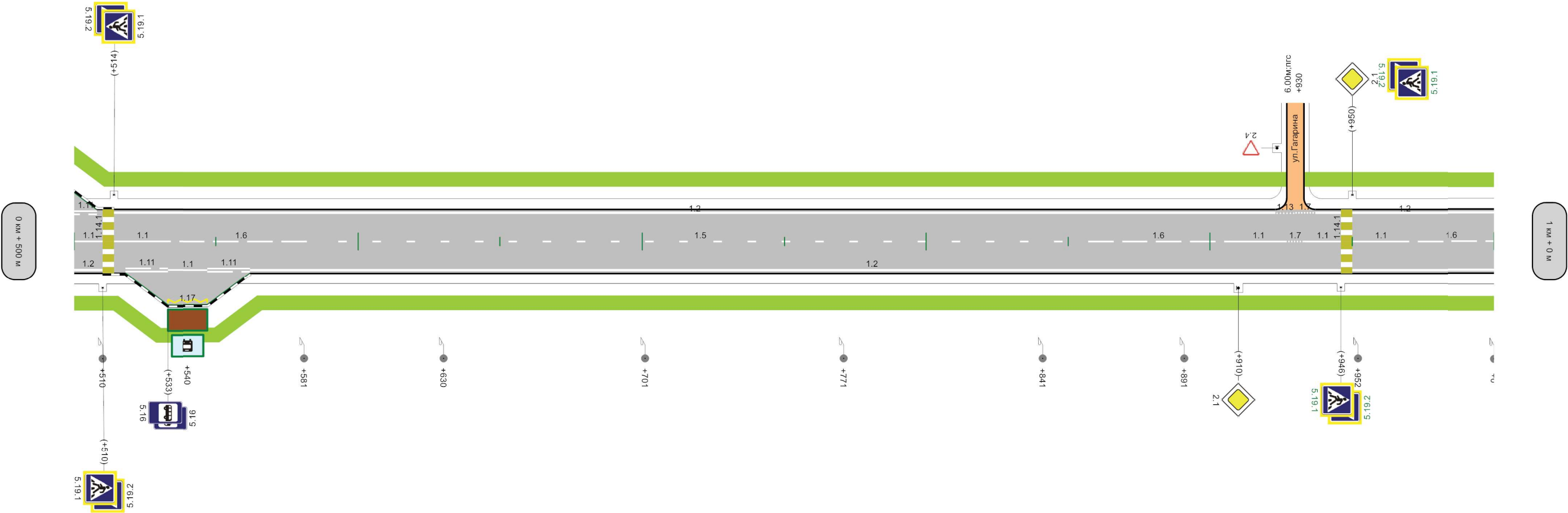
Разметка на участке:  
1.1 : 24.00 м  
1.2 : 964.00 м  
1.5 : 440.00 м  
1.6 : 50.00 м  
1.11 : 22.00 м  
1.17 : 14.00 м  
1.24.1 : 1.00 шт



Характеристики проезжей части		1.00-5.00-1.00			
Видимость автомобиля в прямом направлении					
Характеристики проезжей части	осевая	1.5 0 - 440	1.6 440 - 490	1.1 490 - 500	
	1-ая от осевой	1.2 0 - 500			
Дорожные ограждения и направляющие устройства справа					
Тротуары справа		н/д: ширина 1.5м, а/б, 0 - 500			






Административный район											
Элементы дороги в продольном профиле											
Кривые в плане											
Тротуары слева		н/д: ширина 1.5м, а/б, 500 - 927									
Дорожные ограждения и направляющие устройства слева											
1-ая от осевой		1.11 500 - 508				1.2 514 - 923			1.13 933 - 933	1.7 933 - 933	1.2 937 - 1000
Видимость автомобиля в обратном направлении											

Разметка на участке:  
1.1 : 97.00 м  
1.2 : 920.00 м  
1.5 : 273.00 м  
1.6 : 130.00 м  
1.7 : 13.00 м  
1.11 : 38.00 м  
1.13 : 7.00 м  
1.14.1 : 12.00 м  
1.17 : 14.00 м

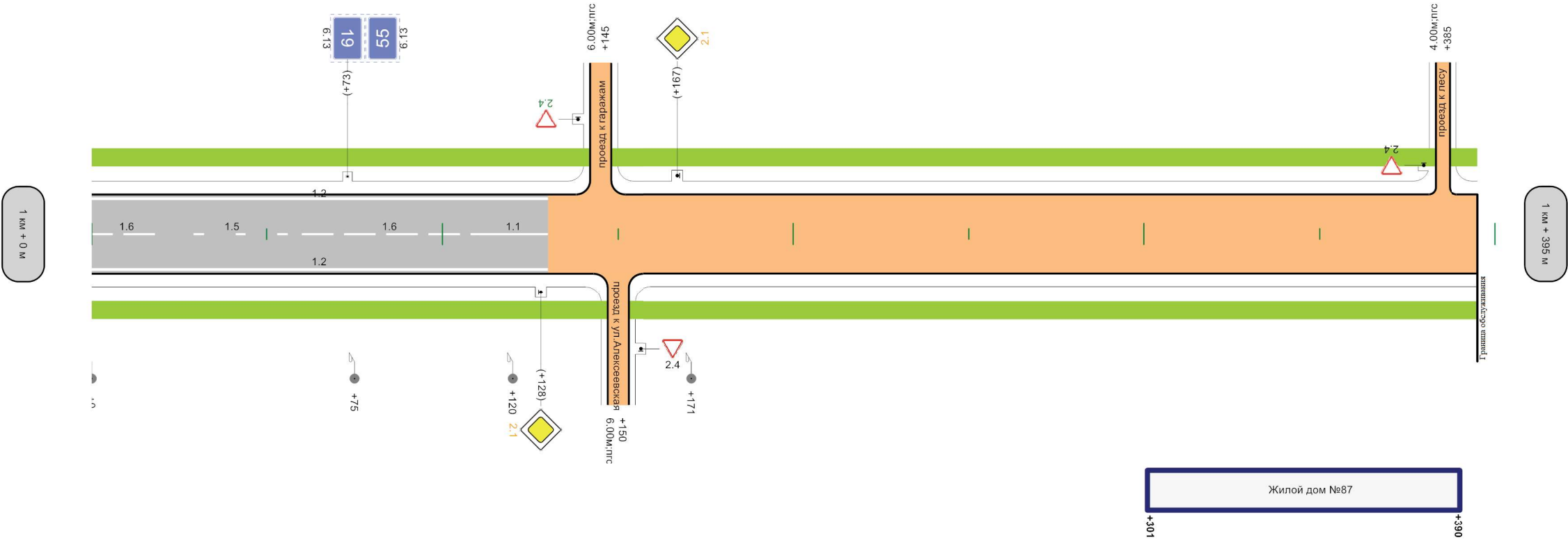



Характеристики проезжей части		1.00-6.00-1.00									
Видимость автомобиля в прямом направлении											
Горизонтальная дорожная разметка слева	осевая	1.1 500 - 510	1.1 514 - 534	1.6 534 - 584	1.5 584 - 857	1.6 857 - 907	1.1 907 - 927	1.7 933 - 933	1.1 933 - 946	1.1 950 - 970	1.6 970 - 1000
	1-ая от осевой	1.2 500 - 510	1.11 518 - 533	1.1 533 - 547	1.11 547 - 562	1.2 562 - 1000					
	2-ая от осевой			1.17 533 - 547							
Дорожные ограждения и направляющие устройства справа											
Тротуары справа		н/д: ширина 1.5м, а/б, 500 - 1000									



Административный район			
Элементы дороги в продольном профиле			
Кривые в плане			
Тротуары слева			
Дорожные ограждения и направляющие устройства слева			
	1-ая от осевой		
Видимость автомобиля в обратном направлении			

Разметка на участке:  
1.1 : 20.00 м  
1.2 : 260.00 м  
1.5 : 40.00 м  
1.6 : 70.00 м



Характеристики проезжей части		1.00-6.00-1.00				130		1.00-6.00-1.00	
Видимость автомобиля в прямом направлении									
	осевая	1.6 0 - 20	1.5 20 - 60	1.6 60 - 110	1.1 110 - 130				
	1-ая от осевой	1.2 0 - 130							
Дорожные ограждения и направляющие устройства справа									
Тротуары справа		н/д; ширина 1.5м, а/б, 0 - 147						н/д; ширина 1.5м, а/б, 153 - 395	



Ведомость дорожной разметки (горизонтальной)

Дорога: с. Новопокровка, ул. Центральная  
Участок: 0,000 - 1,395 км.

№ км	1.1(м)	1.2(м)	1.5(м)	1.6(м)	1.7(м)	1.11(м)	1.13(м)	1.14.1(м)	1.17(м)	1.24.1(шт)	ИТОГО, м2
коэф.привед. к 1.1	1.000	1.000	0.250	0.750	0.500	1.750	0.250	32.000	1.750	1.360	
Ширина, м	0.10	0.10	0.10	0.10	0.10	0.10	0.60	4.00	0.10	1.00	
1	2	3	4	5	6	7	8	9	10	11	12
0 - 1	121.000	1884.000	713.000	180.000	13.000	60.000	7.000	12.000	28.000	1.000	287.810
1 - 2	20.000	260.000	40.000	70.000	0.000	0.000	0.000	0.000	0.000	0.000	34.250
ИТОГО	141.000	2144.000	753.000	250.000	13.000	60.000	7.000	12.000	28.000	1.000	322.060
ЛИН.КМ	0.141	2.144	0.753	0.250	0.013	0.060	0.007	0.012	0.028	0.000	
ПРИВЕД.КМ	0.141	2.144	0.188	0.188	0.007	0.105	0.002	0.384	0.049	0.000	
ПЛОЩАДЬ	14.100	214.400	18.825	18.750	0.650	10.500	0.175	38.400	4.900	1.360	322.060

Ведомость размещения дорожных знаков

Дорога: с. Новопокровка, ул. Центральная  
Участок: 0,000 - 1,395 км.

№ п/п	Номер знака по ГОСТ Р 52290-2004	Наименование знака	Типоразмер знака	Площадь знаков, м2 (для знаков индивидуального проектирования)	Адрес, км + м	Установлено / требуется установить или демонтировать	Количество	Месторасположение
1	2	3	4	5	6	7	8	9
		Предупреждающие знаки						
1	1.11.2	Опасный поворот	II	-	0+030	Установлено	1	слева
		Итого установлено:					1	
		Итого перенести:					0	
		Итого демонтировать:					0	
		Итого требуется установить:					0	
		Итого:					1	
		Знаки приоритета						
2	2.1	Главная дорога	II	-	0+910	Установлено	1	справа
3	2.1	Главная дорога	II	-	0+950	Установлено	1	слева
4	2.1	Главная дорога	II	-	1+128	Перенести	1	справа
5	2.1	Главная дорога	II	-	1+167	Перенести	1	слева
6	2.4	Уступите дорогу	II	-	0+930	Установлено	1	слева на примыкании
7	2.4	Уступите дорогу	II	-	1+145	Требуется установить	1	слева на примыкании
8	2.4	Уступите дорогу	II	-	1+150	Установлено	1	справа на примыкании
9	2.4	Уступите дорогу	II	-	1+385	Установлено	1	слева на примыкании
		Итого установлено:					5	
		Итого перенести:					2	
		Итого демонтировать:					0	
		Итого требуется установить:					1	
		Итого:					8	
		Знаки особых предписаний						
10	5.16	Место остановки автобуса и(или) троллейбуса	II	-	0+493	Требуется установить	2	слева
11	5.16	Место остановки автобуса и(или) троллейбуса	II	-	0+533	Установлено	2	справа
12	5.19.1	Пешеходный переход	II	-	0+510	Установлено	1	справа
13	5.19.1	Пешеходный переход	II	-	0+514	Установлено	1	слева
14	5.19.1	Пешеходный переход	II	-	0+946	Требуется установить	1	справа
15	5.19.1	Пешеходный переход	II	-	0+950	Требуется установить	1	слева
16	5.19.2	Пешеходный переход	II	-	0+510	Установлено	1	справа
17	5.19.2	Пешеходный переход	II	-	0+514	Установлено	1	слева
18	5.19.2	Пешеходный переход	II	-	0+946	Требуется установить	1	справа
19	5.19.2	Пешеходный переход	II	-	0+950	Требуется установить	1	слева
		Итого установлено:					6	
		Итого перенести:					0	
		Итого демонтировать:					0	
		Итого требуется установить:					6	
		Итого:					12	
		Информационные знаки						

20	6.13	Километровый знак	II	-	1+073	Установлено	2	слева
		Итого установлено:					2	
		Итого перенести:					0	
		Итого демонтировать:					0	
		Итого требуется установить:					0	
		Итого:					2	
		Всего установлено:					14	
		Всего перенести:					2	
		Всего демонтировать:					0	
		Всего требуется установить:					7	
		Всего:					23	

# Ведомость размещения искусственного освещения

Дорога: с. Новопокровка, ул. Центральная  
Участок: 0,000 - 1,395 км.

№ п/п	Начало участка, км+м	Конец участка, км+м	Объект установки	Количество опор / светильников	Протяженность, м		Расположение
					Проектируемые в соответствии с нормативными документами, м	Фактически установленные, м	
1	2	3	4	5	6	7	8
1	0+010	0+011	с. Новопокровка, ул. Центральная	1/1	0	1	Справа
2	0+062	0+063	с. Новопокровка, ул. Центральная	1/1	0	1	Справа
3	0+122	0+123	с. Новопокровка, ул. Центральная	1/1	0	1	Справа
4	0+200	0+201	с. Новопокровка, ул. Центральная	1/1	0	1	Справа
5	0+270	0+271	с. Новопокровка, ул. Центральная	1/1	0	1	Справа
6	0+311	0+351	с. Новопокровка, ул. Центральная	2/2	40	0	Справа
7	0+400	0+401	с. Новопокровка, ул. Центральная	1/1	0	1	Справа
8	0+462	0+463	с. Новопокровка, ул. Центральная	1/1	0	1	Справа
9	0+510	0+511	с. Новопокровка, ул. Центральная	1/1	0	1	Справа
10	0+581	0+582	с. Новопокровка, ул. Центральная	1/1	0	1	Справа
11	0+630	0+631	с. Новопокровка, ул. Центральная	1/1	0	1	Справа
12	0+701	0+702	с. Новопокровка, ул. Центральная	1/1	0	1	Справа
13	0+771	0+772	с. Новопокровка, ул. Центральная	1/1	0	1	Справа
14	0+841	0+842	с. Новопокровка, ул. Центральная	1/1	0	1	Справа
15	0+891	0+892	с. Новопокровка, ул. Центральная	1/1	0	1	Справа
16	0+952	0+953	с. Новопокровка, ул. Центральная	1/1	0	1	Справа
17	1+000	1+001	с. Новопокровка, ул. Центральная	1/1	0	1	Справа
18	1+075	1+076	с. Новопокровка, ул. Центральная	1/1	0	1	Справа
19	1+120	1+121	с. Новопокровка, ул. Центральная	1/1	0	1	Справа
20	1+171	1+172	с. Новопокровка, ул. Центральная	1/1	0	1	Справа
Итого:				21/21	40	19	

Ведомость размещения остановочных пунктов маршрутных транспортных средств

Дорога: с. Новопокровка, ул. Центральная  
Участок: 0,000 - 1,395 км.

№ п/п	Адрес, км + м	Расположение	Наличие посадочных площадок, заездных карманов, павильонов		Наличие переходно - скоростных полос
			обустроено	отсутствует	
1	2	3	4	5	6
1	0+486	Слева	посадочная площадка, павильон, заездной карман	-	нет
2	0+540	Справа	посадочная площадка, павильон, заездной карман	-	нет

Ведомость размещения пешеходных дорожек (тротуаров)

Дорога: с. Новопокровка, ул. Центральная  
Участок: 0,000 - 1,395 км.

№	Начало участка, км+м	Конец участка, км+м	Объект установки	Расположение	Протяженность, м	
					Проектируемые в соответствии с нормативными документами, м	Фактически установленные, м
1	2	3	4	5	6	7
1	0+000	0+927	с. Новопокровка, ул. Центральная	Слева	927	0
2	0+000	1+147	с. Новопокровка, ул. Центральная	Справа	1147	0
3	0+933	1+142	с. Новопокровка, ул. Центральная	Слева	209	0
4	1+148	1+383	с. Новопокровка, ул. Центральная	Слева	235	0
5	1+153	1+395	с. Новопокровка, ул. Центральная	Справа	242	0
6	1+387	1+395	с. Новопокровка, ул. Центральная	Слева	8	0
Итого:					2768	0



Ведомость объемов работ по установке дорожных знаков

Дорога: с. Новопокровка, ул. Центральная  
Участок: 0,000 - 1,395 км.

Номер знака по ГОСТ 52290-2004	Наименование знака	Количество, шт
1	2	3
	Знаки приоритета	
2.4	Уступите дорогу	1
	ИТОГО по группе:	1
	Знаки особых предписаний	
5.16	Место остановки автобуса и(или) троллейбуса	2
5.19.1	Пешеходный переход	2
5.19.2	Пешеходный переход	2
	ИТОГО по группе:	6
	ВСЕГО:	7

Ведомость размещения пешеходных переходов

Дорога: с. Новопокровка, ул. Центральная  
Участок: 0,000 - 1,395 км.

№ п/п	Адрес, км + м	Вид перехода	Расположение перехода	Наличие пешеходных дорожек от места остановки общественного тр-та до пешеходных переходов
1	2	3	4	5
1	0+512	нерегулируемый наземный	в одном уровне	нет
2	0+948	нерегулируемый наземный	в одном уровне	нет

		количество
Итого:	наземных	2
	надземных в разных уровнях	0
	подземных в разных уровнях	0

**с. Преображенка**



**с. Преображенка, ул. Советская**

**0+000 –1+502**

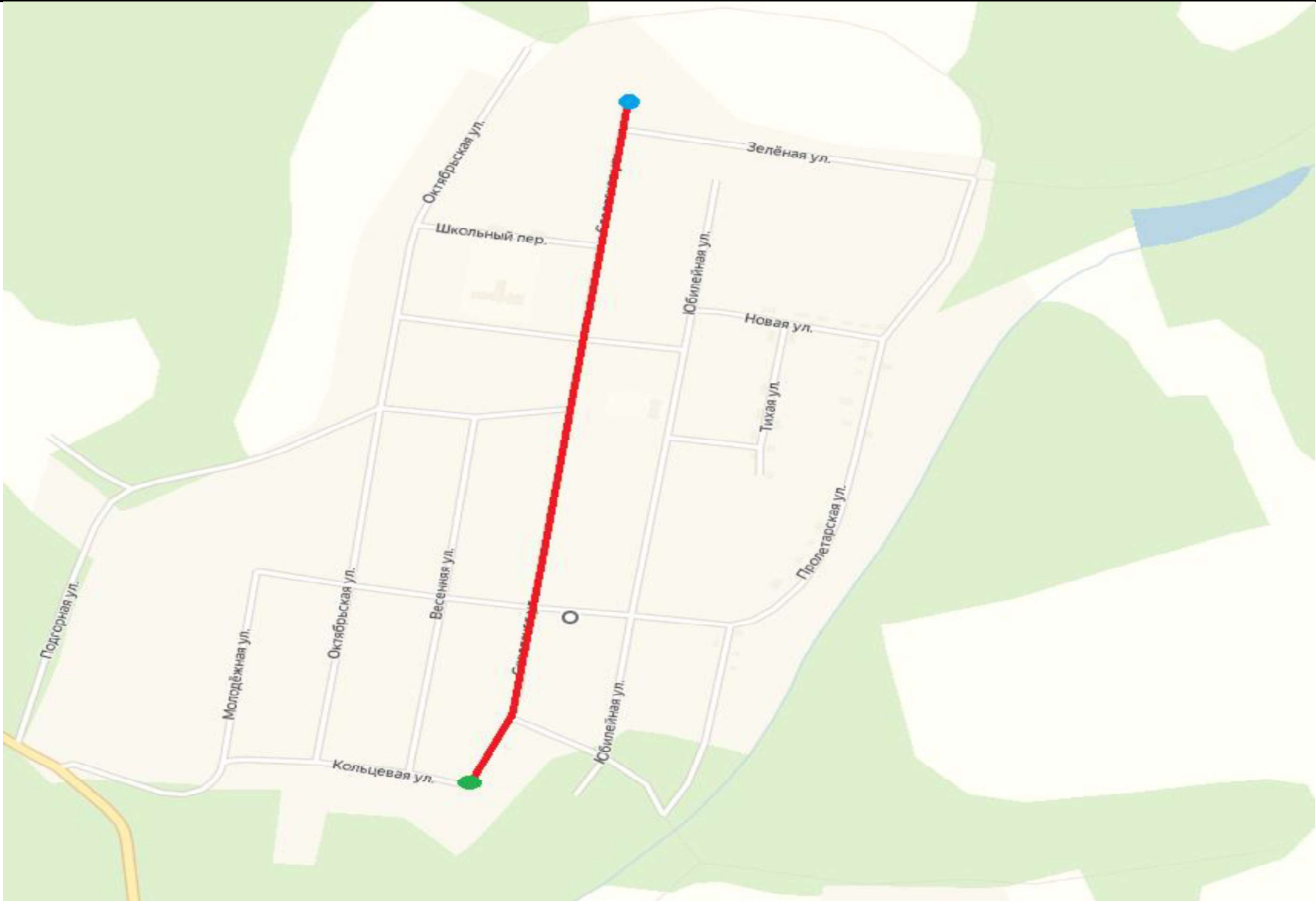


Схема размещения объекта

Место дислокации объекта:

Кемеровская область, Тяжинский район, с.Преображенка, ул. Советская

	Широта, N	Долгота, E
Начало	56.032167	88.566727
Конец	56.045219	88.570822






Условные обозначения

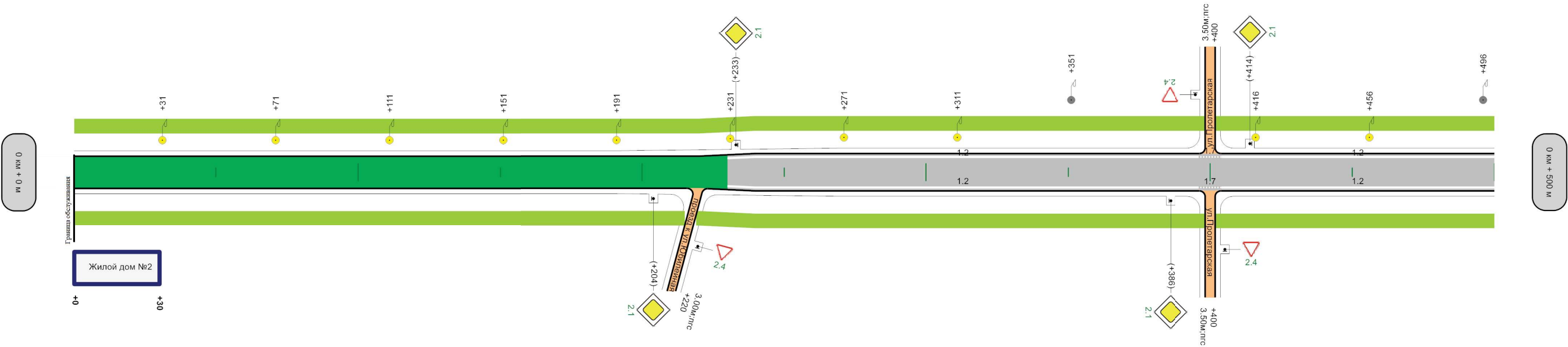
- начало участка дороги
- конец участка дороги
- траектория проезда дорожной лаборатории









Административный район					
Элементы дороги в продольном профиле					
Кривые в плане					
Тротуары слева					
Дорожные ограждения и направляющие устройства слева					
	1-ая от осевой				
Видимость автомобиля в обратном направлении					

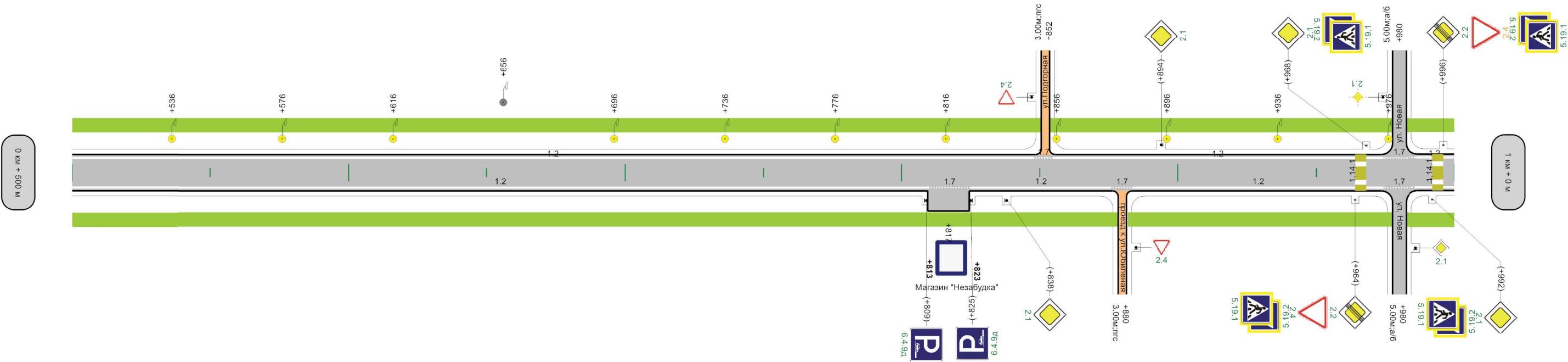
Разметка на участке:  
1.2 : 524.00 м  
1.7 : 16.00 м



Характеристики проезжей части		0.50-3.00-0.50			
Видимость автомобиля в прямом направлении		230			
1-ая от осевой					
Дорожные ограждения и направляющие устройства справа					
Тротуары справа					

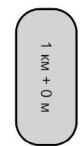
Административный район											
Элементы дороги в продольном профиле											
Кривые в плане											
Тротуары слева		н/д: ширина 1.5м, а/б, 500 - 851									
Дорожные ограждения и направляющие устройства слева											
1-ая от осевой		1.2 500 - 848									
Видимость автомобиля в обратном направлении		1.7 848 - 856									

Разметка на участке:  
1.2 : 946.00 м  
1.7 : 54.00 м  
1.14.1 : 7.00 м

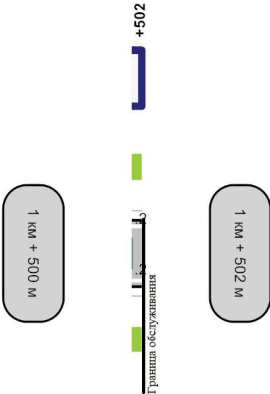


Характеристики проезжей части		0.50-3.50-0.50									
Видимость автомобиля в прямом направлении											
1-ая от осевой		1.2 500 - 810									
Дорожные ограждения и направляющие устройства справа		1.7 810 - 825									
Тротуары справа		н/д: ширина 1.5м, а/б, 500 - 879									

Разметка на участке:  
1.2 : 986.00 м  
1.7 : 14.00 м

47

Административный район		
Элементы дороги в продольном профиле		45
Кривые в плане		
Тротуары слева		
Дорожные ограждения и направляющие устройства слева		
	1-ая от осевой	
Видимость автомобиля в обратном направлении		



Характеристики проезжей части		4
Видимость автомобиля в прямом направлении		
	1-ая от осевой	
Дорожные ограждения и направляющие устройства справа		
Тротуары справа		

Ведомость дорожной разметки (горизонтальной)

Дорога: с. Преображенка, ул. Советская  
Участок: 0,000 - 1,502 км.

№ км	1.2(м)	1.7(м)	1.14.1(м)	ИТОГО, м2
коэф.привед. к 1.1	1.000	0.500	32.000	
Ширина, м	0.10	0.10	4.00	
1	2	3	4	5
0 - 1	1470.000	70.000	7.000	172.900
1 - 2	990.000	14.000	0.000	99.700
ИТОГО	2460.000	84.000	7.000	272.600
ЛИН.КМ	2.460	0.084	0.007	
ПРИВЕД.КМ	2.460	0.042	0.224	
ПЛОЩАДЬ	246.000	4.200	22.400	272.600

Ведомость размещения дорожных знаков

Дорога: с. Преображенка, ул. Советская  
Участок: 0,000 - 1,502 км.

№ п/п	Номер знака по ГОСТ Р 52290-2004	Наименование знака	Типоразмер знака	Площадь знаков, м2 (для знаков индивидуального проектирования)	Адрес, км + м	Установлено / требуется установить или демонтировать	Количество	Месторасположение
1	2	3	4	5	6	7	8	9
		<b>Знаки приоритета</b>						
1	2.1	Главная дорога	II	-	0+204	Требуется установить	1	справа
2	2.1	Главная дорога	II	-	0+233	Требуется установить	1	слева
3	2.1	Главная дорога	II	-	0+386	Требуется установить	1	справа
4	2.1	Главная дорога	II	-	0+414	Требуется установить	1	слева
5	2.1	Главная дорога	II	-	0+838	Требуется установить	1	справа
6	2.1	Главная дорога	II	-	0+894	Требуется установить	1	слева
7	2.1	Главная дорога	II	-	0+968	Требуется установить	1	слева
8	2.1	Главная дорога	II	-	0+980	Требуется установить	1	слева на пересечении
9	2.1	Главная дорога	II	-	0+980	Требуется установить	1	справа на пересечении
10	2.1	Главная дорога	II	-	0+992	Требуется установить	1	справа
11	2.1	Главная дорога	II	-	1+147	Требуется установить	1	справа
12	2.1	Главная дорога	II	-	1+174	Требуется установить	1	слева
13	2.1	Главная дорога	II	-	1+432	Требуется установить	1	справа
14	2.1	Главная дорога	II	-	1+458	Требуется установить	1	слева
15	2.2	Конец главной дороги	II	-	0+964	Требуется установить	1	справа
16	2.2	Конец главной дороги	II	-	0+996	Требуется установить	1	слева
17	2.4	Уступите дорогу	II	-	0+220	Требуется установить	1	справа на примыкании
18	2.4	Уступите дорогу	II	-	0+400	Требуется установить	1	слева на пересечении
19	2.4	Уступите дорогу	II	-	0+400	Требуется установить	1	справа на пересечении
20	2.4	Уступите дорогу	II	-	0+852	Требуется установить	1	слева на примыкании
21	2.4	Уступите дорогу	II	-	0+880	Требуется установить	1	справа на примыкании
22	2.4	Уступите дорогу	II	-	0+964	Требуется установить	1	справа
23	2.4	Уступите дорогу	II	-	0+996	Перенести	1	слева
24	2.4	Уступите дорогу	II	-	1+160	Требуется установить	1	слева на примыкании
25	2.4	Уступите дорогу	II	-	1+445	Требуется установить	1	справа на примыкании
		<b>Итого установлено:</b>					<b>0</b>	
		<b>Итого перенести:</b>					<b>1</b>	
		<b>Итого демонтировать:</b>					<b>0</b>	
		<b>Итого требуется установить:</b>					<b>24</b>	
		<b>Итого:</b>					<b>25</b>	
		<b>Знаки особых предписаний</b>						
26	5.19.1	Пешеходный переход	II	-	0+964	Требуется установить	1	справа
27	5.19.1	Пешеходный переход	II	-	0+968	Требуется установить	1	слева
28	5.19.1	Пешеходный переход	II	-	0+992	Требуется установить	1	справа
29	5.19.1	Пешеходный переход	II	-	0+996	Требуется установить	1	слева
30	5.19.2	Пешеходный переход	II	-	0+964	Требуется установить	1	справа
31	5.19.2	Пешеходный переход	II	-	0+968	Требуется установить	1	слева
32	5.19.2	Пешеходный переход	II	-	0+992	Требуется установить	1	справа
33	5.19.2	Пешеходный переход	II	-	0+996	Требуется установить	1	слева
		<b>Итого установлено:</b>					<b>0</b>	
		<b>Итого перенести:</b>					<b>0</b>	
		<b>Итого демонтировать:</b>					<b>0</b>	

		Итого требуется установить:					8	
		Итого:					8	
		Информационные знаки						
34	6.4.9д	Внеуличная парковка	II	-	0+809	Требуется установить	1	справа
35	6.4.9д	Внеуличная парковка	II	-	0+825	Требуется установить	1	справа
		Итого установлено:					0	
		Итого перенести:					0	
		Итого демонтировать:					0	
		Итого требуется установить:					2	
		Итого:					2	
		Всего установлено:					0	
		Всего перенести:					1	
		Всего демонтировать:					0	
		Всего требуется установить:					34	
		Всего:					35	

Ведомость размещения искусственного освещения

Дорога: с. Преображенка, ул. Советская  
Участок: 0,000 - 1,502 км.

№ п/п	Начало участка, км+м	Конец участка, км+м	Объект установки	Количество опор / светильников	Протяженность, м		Расположение
					Проектируемые в соответствии с нормативными документами, м	Фактически установленные, м	
1	2	3	4	5	6	7	8
1	0+031	0+311	с. Преображенка, ул. Советская	8/8	280	0	Слева
2	0+351	0+352	с. Преображенка, ул. Советская	1/1	0	1	Слева
3	0+416	0+456	с. Преображенка, ул. Советская	2/2	40	0	Слева
4	0+496	0+497	с. Преображенка, ул. Советская	1/1	0	1	Слева
5	0+536	0+616	с. Преображенка, ул. Советская	3/3	80	0	Слева
6	0+656	0+657	с. Преображенка, ул. Советская	1/1	0	1	Слева
7	0+696	1+496	с. Преображенка, ул. Советская	21/21	800	0	Слева
Итого:				37/37	1200	3	



Ведомость размещения пешеходных дорожек (тротуаров)

Дорога: с. Преображенка, ул. Советская  
Участок: 0,000 - 1,502 км.

№	Начало участка, км+м	Конец участка, км+м	Объект установки	Расположение	Протяженность, м	
					Проектируемые в соответствии с нормативными документами, м	Фактически установленные, м
1	2	3	4	5	6	7
1	0+000	0+215	с. Преображенка, ул. Советская	Справа	215	0
2	0+000	0+398	с. Преображенка, ул. Советская	Слева	398	0
3	0+219	0+398	с. Преображенка, ул. Советская	Справа	179	0
4	0+402	0+851	с. Преображенка, ул. Советская	Слева	449	0
5	0+402	0+879	с. Преображенка, ул. Советская	Справа	477	0
6	0+853	0+978	с. Преображенка, ул. Советская	Слева	125	0
7	0+882	0+978	с. Преображенка, ул. Советская	Справа	96	0
8	0+982	1+162	с. Преображенка, ул. Советская	Слева	180	0
9	0+982	1+444	с. Преображенка, ул. Советская	Справа	462	0
10	1+167	1+502	с. Преображенка, ул. Советская	Слева	335	0
11	1+447	1+502	с. Преображенка, ул. Советская	Справа	55	0
Итого:					2971	0

Ведомость объемов работ по установке дорожных знаков

Дорога: с. Преображенка, ул. Советская  
Участок: 0,000 - 1,502 км.

Номер знака по ГОСТ 52290-2004	Наименование знака	Количество, шт
1	2	3
	Знаки приоритета	
2.1	Главная дорога	14
2.2	Конец главной дороги	2
2.4	Уступите дорогу	8
	ИТОГО по группе:	24
	Знаки особых предписаний	
5.19.1	Пешеходный переход	4
5.19.2	Пешеходный переход	4
	ИТОГО по группе:	8
	Информационные знаки	
6.4.9д	Внеуличная парковка	2
	ИТОГО по группе:	2
	ВСЕГО:	34

Ведомость размещения пешеходных переходов

Дорога: с. Преображенка, ул. Советская  
Участок: 0,000 - 1,502 км.

№ п/п	Адрес, км + м	Вид перехода	Расположение перехода	Наличие пешеходных дорожек от места остановки общественного тр-та до пешеходных переходов
1	2	3	4	5
1	0+966	нерегулируемый наземный	в одном уровне	нет
2	0+994	нерегулируемый наземный	в одном уровне	нет

		количество
Итого:	наземных	2
	надземных в разных уровнях	0
	подземных в разных уровнях	0