



КЕМЕРОВСКАЯ ОБЛАСТЬ-КУЗБАСС
ТЯЖИНСКИЙ МУНИЦИПАЛЬНЫЙ ОКРУГ

ЗАКЛЮЧЕНИЕ

**о результатах общественных обсуждений
по проекту решения о предоставлении разрешения
на условно разрешенный вид использования земельного
участка с кадастровым номером 42:15:0103005:446, по адресу:
пгт Тяжинский, ул. Пушкина, д.23**

29 августа 2023 год

пгт Тяжинский

Общественные обсуждения по проекту решения о предоставлении разрешения на условно разрешенный вид использования земельного участка назначены распоряжением Главы Тяжинского муниципального округа от 08.08.2023 № 562-р «О проведении общественных обсуждений по проекту решения о предоставлении разрешения на условно разрешенный вид использования земельного участка, с кадастровым номером 42:15:0103005:446 по адресу: пгт Тяжинский, ул. Пушкина, д.23» в соответствии статьями 5.1, 39 Федерального закона от 29.12.2004 № 190-ФЗ «Градостроительный кодекс Российской Федерации», Федеральным законом от 06.10.2003 № 131-ФЗ «Об общих принципах организации местного самоуправления в Российской Федерации», Положением о порядке организации и проведения публичных слушаний, общественных обсуждений в Тяжинском муниципальном округе, утвержденном решением Совета народных депутатов Тяжинского муниципального округа от 26.12.2019 г. № 18, (в редакции решения от 30.03.2023г. № 407), Уставом Тяжинского муниципального округа.

Проект, рассмотренный на общественных обсуждениях: о предоставлении разрешения на условно разрешенный вид использования земельного участка с кадастровым номером 42:15:0103005:446, общей площадью 991 кв.м., расположенного по адресу: Кемеровская область, Тяжинский район, пгт Тяжинский, ул. Пушкина, д.23 - для ведения личного подсобного хозяйства (приусадебный земельный участок) (код 2.2).

В общественных обсуждениях приняло участие: 4 (четыре) участника общественных обсуждений

Настоящее заключение подготовлено на основании протокола общественных обсуждений от 28.08.2023г. № 11.

В ходе общественных обсуждений поступили следующие предложения и замечания:

1) предложения и замечания участников общественных обсуждений, постоянно проживающих на территории, в пределах которой проводились общественные обсуждения:

№ п/п	Наименование лица, внесшего предложение или замечание	Предложение или замечание	Результат рассмотрения предложения	Примечание
1	Калинчева Ксения Александровна, собственник земельного участка с кадастровым номером 42:15:0103005:446	Предоставить разрешение на условно разрешенный вид использования земельного участка с кадастровым номером 42:15:0103003:446 общей площадью 991 кв.м., расположенного по адресу: Кемеровская область, Тяжинский район, пгт Тяжинский, ул. Пушкина, д.23 - для ведения личного подсобного хозяйства (приусадебный земельный участок) (код 2.2) с целью получения государственной социальной помощи в виде денежной выплаты на основании социального контракта на реализацию мероприятия ведения личного подсобного хозяйства	Учтено.	-
2	Казачук Ольга Владимировна, собственница граничащего земельного участка по ул. Пушкина, д.25	Предложений и замечаний в переводе вида разрешенного использования земельного участка с кадастровым номером 42:15:0103005:446 общей площадью 991 кв.м., расположенного по адресу: Кемеровская область, Тяжинский район, пгт Тяжинский, ул. Пушкина, д.23 - для ведения личного подсобного хозяйства (приусадебный земельный участок) (код 2.2) с целью предоставления	учтено	Предложение принято

		государственной социальной помощи гражданам в виде денежной выплаты на основании социального контракта на реализацию мероприятия ведения личного подсобного хозяйства не имею.		
3	Казачук Алексей Николаевич, собственник земельного участка по ул. Пушкина, д.21	Предложений и замечаний в переводе вида разрешенного использования земельного участка с кадастровым номером 42:15:0103005:446 общей площадью 991 кв.м., расположенного по адресу: Кемеровская область, Тяжинский район, пгт Тяжинский, ул. Пушкина, д.23 - для ведения личного подсобного хозяйства (приусадебный земельный участок) (код 2.2) с целью предоставления государственной социальной помощи гражданам в виде денежной выплаты на основании социального контракта на реализацию мероприятия ведения личного подсобного хозяйства не имею	учтено	Предложение принято


2) предложения и замечания иных участников общественных обсуждений:

№ п/п	Наименование лица, внесшего предложение или замечание	Предложение или замечание	Результат рассмотрения предложения	Примечание
1	УЖТР ТМО АТМО (Тяжинский территориальный отдел) (ОГРН: 1194205024551 ИНН: 424305505984	Поступило замечание в переводе вида разрешенного использования земельного участка с кадастровым номером 42:15:0103005:446 общей площадью 991 кв.м.,	учтено	Предложение принято.

		<p>расположенного по адресу: Кемеровская область, Тяжинский район, пгт Тяжинский, ул. Пушкина, д.23 - для ведения личного подсобного хозяйства (приусадебный земельный участок) (код 2.2) с целью предоставления государственной социальной помощи гражданам в виде денежной выплаты на основании социального контракта на реализацию мероприятия ведения личного подсобного хозяйства в том, чтобы собственники использовали земельный участок в соответствии с уточненными границами, установленными координатами и фактически занимаемой площадью не выходя за пределы, указанные в плане земельного участка выписки из ЕГРН.</p>		
--	--	--	--	--

Вывод по результатам общественных обсуждений: рекомендовать Главе Тяжинского муниципального округа принять решение о предоставлении разрешения на условно разрешенный вид использования земельного участка с кадастровым номером 42:15:0103005:446 общей площадью 991 кв.м., расположенного по адресу: Кемеровская область, Тяжинский район, пгт Тяжинский, ул. Пушкина, д.23 - для ведения личного подсобного хозяйства (приусадебный земельный участок) (код 2.2)


Зам.председателя комиссии:


 _____ А.А. Ушанев

Секретарь комиссии:

 _____ Ю.А. Симахина

Члены комиссии:

 _____ Д.И. Дзалбо

 _____ М.В. Булгина