



**КЕМЕРОВСКАЯ ОБЛАСТЬ-КУЗБАСС
ТЯЖИНСКИЙ МУНИЦИПАЛЬНЫЙ ОКРУГ**

ЗАКЛЮЧЕНИЕ

**о результатах общественных обсуждений
по проекту решения о предоставлении разрешения
на условно разрешенный вид использования земельного участка
с кадастровым номером 42:15:0103001:3124**

« 11 » апреля 2023 год

пгт Тяжинский

Общественные обсуждения по проекту решения о предоставлении разрешения на условно разрешенный вид использования земельного участка назначены постановлением Главы Тяжинского муниципального округа от 22.03.2023 № 58-п «О проведении общественных обсуждений по проекту решения о предоставлении разрешения на условно разрешенный вид использования земельного участка, с кадастровым номером 42:15:0103001:3124» в соответствии статьями 5.1, 39 Федерального закона от 29.12.2004 № 190-ФЗ «Градостроительный кодекс Российской Федерации», Федеральным законом от 06.10.2003 № 131-ФЗ «Об общих принципах организации местного самоуправления в Российской Федерации», Положением о порядке организации и проведения публичных слушаний, общественных обсуждений в Тяжинском муниципальном округе, утвержденном решением Совета народных депутатов Тяжинского муниципального округа от 26.12.2019 г. № 18, (в редакции решения от 30.03.2023г. № 407), Уставом Тяжинского муниципального округа.

Проект, рассмотренный на общественных обсуждениях: о предоставлении разрешения на условно разрешенный вид использования земельного участка с кадастровым номером 42:15:0103001:3124 общей площадью 1505 кв.м., расположенного по адресу: Кемеровская область, Тяжинский район, пгт Тяжинский, ул. Вокзальная, д.34- Магазины (код 4.4) с размещением парковки.

В общественных обсуждениях приняло участие: 3 (три) участника общественных обсуждений

Настоящее заключение подготовлено на основании протокола общественных обсуждений от 10.04.2023г. № 4.

В ходе общественных обсуждений поступили следующие предложения и замечания:

1) предложения и замечания участников общественных обсуждений, постоянно проживающих на территории, в пределах которой проводились общественные обсуждения:


№ п/п	Наименование лица, внесшего предложение или замечание	Предложение или замечание	Результат рассмотрения предложения	Примечание
1	Какоян Арман Левонович, собственник земельного участка с кадастровым номером 42:15:0103001:3124)	Предоставить разрешение на условно разрешенный вид использования земельного участка с кадастровым номером 42:15:0103001:3124 общей площадью 1505 кв.м., расположенного по адресу: Кемеровская область, Тяжинский район, пгт Тяжинский, ул. Вокзальная, д.34 - Магазины (код 4.4) с размещением парковки	Учтено.	-
2	УЖТР ТМО АТМО (Тяжинский территориальный отдел) (ОГРН:1194205024551 ИНН: 424305505984	Изменить вид разрешенного использования земельного участка с кадастровым номером 42:15:0103001:3124 общей площадью 1505 кв.м., расположенного по адресу: Кемеровская область, Тяжинский район, пгт Тяжинский, ул. Вокзальная, д.34 - Магазины (код 4.4) с размещением парковки с целью строительства на данном земельном участке нежилого здания магазина с последующей сдачей торговых площадей магазина в аренду.	учтено	Предложение принято.
3	Лохмоткина Юлия Анатольевна – жительница граничащего земельного участка по ул. Вокзальная, 36	Предложение и замечание в переводе вида разрешенного использования земельного участка с кадастровым номером 42:15:0103001:3124 общей площадью 1505 кв.м.,	учтено	Предложение принято

		<p>расположенного по адресу: Кемеровская область, Тяжинский район, пгт Тяжинский, ул. Вокзальная, д.34 - Магазины (код 4.4) с размещением парковки с целью строительства на данном земельном участке нежилого здания магазина с последующей сдачей торговых площадей магазина в аренду – на границе земельного участка со стороны ул. Вокзальная, д.36 установить забор высотой не менее двух метров.</p>		
--	--	---	--	--

2) предложения и замечания иных участников общественных обсуждений:
предложения и замечания иных участников общественных обсуждений не поступило.

Результат общественных обсуждений: рекомендовать Главе Тяжинского муниципального округа принять решение о предоставлении разрешения на условно разрешенный вид использования земельного участка с кадастровым номером 42:15:0103001:3124 общей площадью 1505 кв.м., расположенного по адресу: Кемеровская область, Тяжинский район, пгт Тяжинский, ул. Вокзальная, д.34 - Магазины (код 4.4) с размещением парковки.

Председателя комиссии:



_____ П.В. Яблочкин


Секретарь комиссии:


_____ Ю.А. Симахина

Члены комиссии:


_____ М.В. Булгина


_____ Е.А. Турунтаев


_____ А.А. Ушанев