



**КЕМЕРОВСКАЯ ОБЛАСТЬ-КУЗБАСС**  
**ТЯЖИНСКИЙ МУНИЦИПАЛЬНЫЙ ОКРУГ**

**ЗАКЛЮЧЕНИЕ**

**о результатах общественных обсуждений  
по проекту решения о предоставлении разрешения  
на условно разрешенный вид использования земельного участка**

« 26 » октября 2022 год

пгт Тяжинский

Общественные обсуждения по проекту решения о предоставлении разрешения на условно разрешенный вид использования земельного участка назначены постановлением Главы Тяжинского муниципального округа от 05.10.2022 № 252-п «О проведении общественных обсуждений по проекту решения о предоставлении разрешения на условно разрешенный вид использования земельного участка, расположенного по адресу: Российская Федерация, Кемеровская область-Кузбасс, Тяжинский муниципальный округ, поселок городского типа Тяжинский, улица Тельмана, земельный участок 4Б – Хранение автотранспорта (код 2.7.1)» в соответствии с Федеральным законом от 06.10.2003 № 131-ФЗ «Об общих принципах организации местного самоуправления в Российской Федерации», статьями 5.1, 39 Федерального закона от 29.12.2004 № 190-ФЗ «Градостроительный кодекс Российской Федерации», Положением о порядке организации и проведения публичных слушаний, общественных обсуждений в Тяжинском муниципальном округе, утвержденном решением Совета народных депутатов Тяжинского муниципального округа от 26.12.2019 г. № 18, (в редакции решения от 25.03.2022г. № 313), Уставом Тяжинского муниципального округа.

Проект, рассмотренный на общественных обсуждениях: о предоставлении разрешения на условно разрешенный вид использования земельного участка с кадастровым номером 42:15:0103001:3558 общей площадью 82 кв.м., расположенного по адресу: Российская Федерация, Кемеровская область-Кузбасс, Тяжинский муниципальный округ, поселок городского типа Тяжинский, улица Тельмана, земельный участок, 4Б – Хранение автотранспорта (код 2.7.1)

В общественных обсуждениях приняло участие: 15 (пятнадцать) участников общественных обсуждений

Настоящее заключение подготовлено на основании протокола общественных обсуждений от 25.10.2022г. № 11.

В ходе общественных обсуждений поступили следующие предложения и замечания:

1) предложения и замечания участников общественных обсуждений, постоянно проживающих на территории, в пределах которой проводились общественные обсуждения:

№ п/п	Наименование лица, внесшего предложение или замечание	Предложение или замечание	Результат рассмотрения предложения	Примечание
1	КУМИ Тяжинского муниципального округа (ОГРН: 1024202238103, ИНН: 4242002903, КПП: 424301001)	Изменить вид разрешенного использования земельного участка с кадастровым	Учтено.	Предложение принято, территория земельного участка с кадастровым номером 42:15:0103001:3558

		<p>номером 42:15:0103001:3558 общей площадью 82 кв.м., расположенного по адресу: Российская Федерация, Кемеровская область-Кузбасс, Тяжинский муниципальный округ, поселок городского типа Тяжинский, улица Тельмана, земельный участок, 4Б</p> <p>– Хранение автотранспорта (код 2.7.1) с целью предоставления земельного участка в собственность по гаражной амнистии</p>		<p>государственная собственность не разграничена, Федеральный закон от 5 апреля 2021 года № 79-ФЗ «О внесении изменений в отдельные законодательные акты Российской Федерации» («О гаражной амнистии») будет реализован.</p>
2	<p>УЖТР ТМО АТМО (Тяжинский территориальный отдел) (ОГРН:1194205024551, ИНН: 424305505984</p>	<p>Изменить вид разрешенного использования земельного участка с кадастровым номером 42:15:0103001:3558 общей площадью 82 кв.м., расположенного по адресу: Российская Федерация, Кемеровская область-Кузбасс, Тяжинский муниципальный округ, поселок городского типа Тяжинский, улица Тельмана, земельный участок, 4Б</p> <p>– Хранение автотранспорта (код 2.7.1) с целью предоставления земельного участка в собственность по гаражной амнистии</p>	учтено	<p>Предложение принято, территория земельного участка с кадастровым номером 42:15:0103001:3558 государственная собственность не разграничена, Федеральный закон от 5 апреля 2021 года № 79-ФЗ «О внесении изменений в отдельные законодательные акты Российской Федерации» («О гаражной амнистии») будет реализован</p>
3	<p>Чабанова Наталья Сергеевна –собственница кв.12 по ул. Тельмана, д.4 пгт Тяжинский, (граничащий земельный участок МКД по ул. Тельмана, д.4)</p>	<p>Изменить вид разрешенного использования земельного участка с кадастровым номером 42:15:0103001:3558 общей площадью 82</p>	учтено	<p>Предложение принято.</p>

		<p>кв.м., расположенного по адресу: Российская Федерация, Кемеровская область-Кузбасс, Тяжинский муниципальный округ, поселок городского типа Тяжинский, улица Тельмана, земельный участок, 4Б – Хранение автотранспорта (код 2.7.1) с целью предоставления земельного участка в собственность по гаражной амнистии</p>		
4	<p>Касымов Надир Азикули Оглы, собственник кв.11 по ул. Тельмана, д.4 пгт Тяжинский (граничащий земельный участок МКД по ул. Тельмана, д.4)</p>	<p>Изменить вид разрешенного использования земельного участка с кадастровым номером 42:15:0103001:3558 общей площадью 82 кв.м., расположенного по адресу: Российская Федерация, Кемеровская область-Кузбасс, Тяжинский муниципальный округ, поселок городского типа Тяжинский, улица Тельмана, земельный участок, 4Б – Хранение автотранспорта (код 2.7.1) с целью предоставления земельного участка в собственность по гаражной амнистии</p>	учтено	Предложение принято
5	<p>Прудникова Наталья Леонидовна, собственница кв.7 по ул. Тельмана, д.4 пгт Тяжинский (граничащий земельный участок МКД по ул. Тельмана, д.4)</p>	<p>Изменить вид разрешенного использования земельного участка с кадастровым номером 42:15:0103001:3558 общей площадью 82 кв.м., расположенного по адресу:</p>	учтено	Предложение принято

		<p>Российская Федерация,          Кемеровская область-Кузбасс,          Тяжинский муниципальный округ, поселок городского типа Тяжинский, улица Тельмана,          земельный участок, 4Б          – Хранение автотранспорта (код 2.7.1) с целью предоставления земельного участка в собственность по гаражной амнистии</p>		
6	<p>Прудников Виктор Евгеньевич, собственник кв.7 по ул. Тельмана, д.4 пгт Тяжинский (граничащий земельный участок МКД по ул. Тельмана, д.4)</p>	<p>Изменить вид разрешенного использования земельного участка с кадастровым номером 42:15:0103001:3558 общей площадью 82 кв.м., расположенного по адресу:          Российская Федерация,          Кемеровская область-Кузбасс,          Тяжинский муниципальный округ, поселок городского типа Тяжинский, улица Тельмана,          земельный участок, 4Б          – Хранение автотранспорта (код 2.7.1) с целью предоставления земельного участка в собственность по гаражной амнистии</p>	учтено	Предложение принято
7	<p>Лойченко Сергей Дмитриевич, собственник кв.5 по ул. Тельмана, д.4 пгт Тяжинский (граничащий земельный участок МКД по ул. Тельмана, д.4)</p>	<p>Изменить вид разрешенного использования земельного участка с кадастровым номером 42:15:0103001:3558 общей площадью 82 кв.м., расположенного по адресу:          Российская Федерация,          Кемеровская область-Кузбасс,</p>	учтено	Предложение принято

		Тяжинский муниципальный округ, поселок городского типа Тяжинский, улица Тельмана, земельный участок, 4Б – Хранение автотранспорта (код 2.7.1) с целью предоставления земельного участка в собственность по гаражной амнистии		
8	Великоцкая Галина Николаевна, собственница кв.9 по ул. Тельмана, д.4 пгт Тяжинский (граничащий земельный участок МКД по ул. Тельмана, д.4)	Изменить вид разрешенного использования земельного участка с кадастровым номером 42:15:0103001:3558 общей площадью 82 кв.м., расположенного по адресу: Российская Федерация, Кемеровская область-Кузбасс, Тяжинский муниципальный округ, поселок городского типа Тяжинский, улица Тельмана, земельный участок, 4Б – Хранение автотранспорта (код 2.7.1) с целью предоставления земельного участка в собственность по гаражной амнистии	учтено	Предложение принято
9	Бибик Артём Игоревич, собственник кв.1 по ул. Тельмана, д.4 пгт Тяжинский (граничащий земельный участок МКД по ул. Тельмана, д.4)	Изменить вид разрешенного использования земельного участка с кадастровым номером 42:15:0103001:3558 общей площадью 82 кв.м., расположенного по адресу: Российская Федерация, Кемеровская область-Кузбасс, Тяжинский муниципальный округ, поселок городского типа	учтено	Предложение принято

		Тяжинский, улица Тельмана, земельный участок, 4Б – Хранение автотранспорта (код 2.7.1) с целью предоставления земельного участка в собственность по гаражной амнистии		
10	Железовская Алина Игоревна, собственница кв.6 по ул. Тельмана, д.4 пгт Тяжинский (граничащий земельный участок МКД по ул. Тельмана, д.4)	Изменить вид разрешенного использования земельного участка с кадастровым номером 42:15:0103001:3558 общей площадью 82 кв.м., расположенного по адресу: Российская Федерация, Кемеровская область-Кузбасс, Тяжинский муниципальный округ, поселок городского типа Тяжинский, улица Тельмана, земельный участок, 4Б – Хранение автотранспорта (код 2.7.1) с целью предоставления земельного участка в собственность по гаражной амнистии	учтено	Предложение принято
11	Фоминых Тамара Ивановна, собственница кв.16 по ул. Тельмана, д.4 пгт Тяжинский (граничащий земельный участок МКД по ул. Тельмана, д.4)	Изменить вид разрешенного использования земельного участка с кадастровым номером 42:15:0103001:3558 общей площадью 82 кв.м., расположенного по адресу: Российская Федерация, Кемеровская область-Кузбасс, Тяжинский муниципальный округ, поселок городского типа Тяжинский, улица Тельмана, земельный участок, 4Б	учтено	Предложение принято

		– Хранение автотранспорта (код 2.7.1) с целью предоставления земельного участка в собственность по гаражной амнистии		
12	Глушкова Тамара Николаевна, собственница кв.14 по ул. Тельмана, д.4 пгт Тяжинский (граничащий земельный участок МКД по ул. Тельмана, д.4)	Изменить вид разрешенного использования земельного участка с кадастровым номером 42:15:0103001:3558 общей площадью 82 кв.м., расположенного по адресу: Российская Федерация, Кемеровская область-Кузбасс, Тяжинский муниципальный округ, поселок городского типа Тяжинский, улица Тельмана, земельный участок, 4Б – Хранение автотранспорта (код 2.7.1) с целью предоставления земельного участка в собственность по гаражной амнистии	учтено	Предложение принято
13	Сергеева Тамара Дмитриевна, собственница кв.15 по ул. Тельмана, д.4 пгт Тяжинский (граничащий земельный участок МКД по ул. Тельмана, д.4)	Изменить вид разрешенного использования земельного участка с кадастровым номером 42:15:0103001:3558 общей площадью 82 кв.м., расположенного по адресу: Российская Федерация, Кемеровская область-Кузбасс, Тяжинский муниципальный округ, поселок городского типа Тяжинский, улица Тельмана, земельный участок, 4Б – Хранение автотранспорта (код 2.7.1) с целью предоставления	учтено	Предложение принято


		земельного участка в собственность по гаражной амнистии		
14	Кожух Алена Александровна, собственница кв.8 по ул. Тельмана, д.4 пгт Тяжинский (граничащий земельный участок МКД по ул. Тельмана, д.4)	Изменить вид разрешенного использования земельного участка с кадастровым номером 42:15:0103001:3558 общей площадью 82 кв.м., расположенного по адресу: Российская Федерация, Кемеровская область-Кузбасс, Тяжинский муниципальный округ, поселок городского типа Тяжинский, улица Тельмана, земельный участок, 4Б – Хранение автотранспорта (код 2.7.1) с целью предоставления земельного участка в собственность по гаражной амнистии	учтено	Предложение принято
15	МБДОУ «Тяжинский детский сад № 2 Колокольчик» В лице Семеновны Елены Александровны, Граничащий земельный участок пгт Тяжинский, ул. Тельмана, 4а ИНН:424200520640 ОГРН:1024202239973	Изменить вид разрешенного использования земельного участка с кадастровым номером 42:15:0103001:3558 общей площадью 82 кв.м., расположенного по адресу: Российская Федерация, Кемеровская область-Кузбасс, Тяжинский муниципальный округ, поселок городского типа Тяжинский, улица Тельмана, земельный участок, 4Б – Хранение автотранспорта (код 2.7.1) с целью предоставления земельного участка в собственность по гаражной амнистии	учтено	Предложение принято




2) предложения и замечания иных участников общественных обсуждений:  
предложения и замечания иных участников общественных обсуждений не поступило

Результат общественных обсуждений: рекомендовать Главе Тяжинского муниципального округа принять решение о предоставлении разрешения на условно разрешенный вид использования земельного участка с кадастровым номером 42:15:0103001:3558 общей площадью 82 кв.м., расположенного по адресу: Российская Федерация, Кемеровская область-Кузбасс, Тяжинский муниципальный округ, поселок городского типа Тяжинский, улица Тельмана, земельный участок, 4Б– Хранение автотранспорта (код 2.7.1).


Председателя комиссии:


  
\_\_\_\_\_ П.В. Яблочкин

Секретарь комиссии:

  
\_\_\_\_\_ Ю.А. Симахина

Члены комиссии:

  
\_\_\_\_\_ Е.А. Турунтаев

  
\_\_\_\_\_ М.В. Булгина

  
\_\_\_\_\_ А.А. Ушанев