

**КЕМЕРОВСКАЯ ОБЛАСТЬ-КУЗБАСС
ТЯЖИНСКИЙ МУНИЦИПАЛЬНЫЙ ОКРУГ**

ЗАКЛЮЧЕНИЕ

**о результатах общественных обсуждений
по проекту решения о предоставлении разрешения
на условно разрешенный вид использования земельного участка**

« 15 » сентября 2022 год

пгт Тяжинский

Общественные обсуждения по проекту решения о предоставлении разрешения на условно разрешенный вид использования земельного участка назначены постановлением Главы Тяжинского муниципального округа от 15.09.2022 № 235-п «О проведении общественных обсуждений по проекту решения о предоставлении разрешения на условно разрешенный вид использования земельного участка» в соответствии с Федеральным законом от 06.10.2003 № 131-ФЗ «Об общих принципах организации местного самоуправления в Российской Федерации», статьями 5.1, 39 Федерального закона от 29.12.2004 № 190-ФЗ «Градостроительный кодекс Российской Федерации», Положением о порядке организации и проведения публичных слушаний, общественных обсуждений в Тяжинском муниципальном округе, утвержденном решением Совета народных депутатов Тяжинского муниципального округа от 26.12.2019 г. № 18, (в редакции решения от 25.03.2022 г. № 313), Уставом Тяжинского муниципального округа.

Проект, рассмотренный на общественных обсуждениях: о предоставлении разрешения на условно разрешенный вид использования земельного участка с кадастровым номером 42:15:0103004:541 общей площадью 1789,89 кв.м., расположенного по адресу: Кемеровская область, Тяжинский район, пгт Тяжинский, ул. Заречная, д.8 - Приусадебный участок личного подсобного хозяйства (код 2.2).

В общественных обсуждениях приняло участие: 4 (четыре) участника общественных обсуждений

Настоящее заключение подготовлено на основании протокола общественных обсуждений от 15.09.2022г. № 7.

В ходе общественных обсуждений поступили следующие предложения и замечания:

1) предложения и замечания участников общественных обсуждений, постоянно проживающих на территории, в пределах которой проводились общественные обсуждения:

№ п/п	Наименование лица, внесшего предложение или замечание	Предложение или замечание	Результат рассмотрения предложения	Примечание
1	КУМИ Тяжинского муниципального округа (ОГРН: 1024202238103, ИНН: 4242002903, КПП: 424301001)	Уточнить границы земельного участка в соответствии с требованиями земельного законодательства	Учтено. Местоположение границ и площади уточнены. Общая площадь составляет 1836	Предложение принято. Собственники обратились к кадастровому инженеру для уточнения границ


		<p>Изменить вид разрешенного использования земельного участка с кадастровым номером 42:15:0103004:541 общей площадью 1836 кв.м., расположенного по адресу: Кемеровская область, Тяжинский район, пгт Тяжинский, ул. Заречная, д.8 с целью предоставления государственной социальной помощи гражданам в виде денежной выплаты на основании социального контракта на реализацию мероприятия ведения личного подсобного хозяйства</p>	Кв. м.	<p>Предложение принято, территория земельного участка с кадастровым номером 42:15:0103004:541 государственная собственность не разграничена, государственная программа будет реализована</p>
2	<p>УЖТР ТМО АТМО (Тяжинский территориальный отдел) (ОГРН:1194205024551, ИНН: 424305505984</p>	<p>Изменить вид разрешенного использования земельного участка с кадастровым номером 42:15:0103004:541 общей площадью 1836 кв.м., расположенного по адресу: Кемеровская область, Тяжинский район, пгт Тяжинский, ул. Заречная, д.8 – Приусадебный участок личного подсобного хозяйства (код 2.2) с целью предоставления</p>	учтено	<p>Предложение принято, территория земельного участка с кадастровым номером 42:15:0103004:541 государственная собственность не разграничена, государственная программа будет реализована</p>

		государственной социальной помощи гражданам в виде денежной выплаты на основании социального контракта на реализацию мероприятия ведения личного подсобного хозяйства.		
3	Селезнева Надежда Степановна - собственница граничащего земельного участка по ул. Заречная, д.6	Изменить вид разрешенного использования земельного участка с кадастровым номером 42:15:0103004:541 общей площадью 1836 кв.м., расположенного по адресу: Кемеровская область, Тяжинский район, пгт Тяжинский, ул. Заречная, д.8 – Приусадебный участок личного подсобного хозяйства (код 2.2) с целью предоставления государственной социальной помощи гражданам в виде денежной выплаты на основании социального контракта на реализацию мероприятия ведения личного подсобного хозяйства.	учтено	Предложение принято
4	Сергеев Александр Сергеевич - арендатор граничащего земельного участка по ул. Заречная, д.10	Изменить вид разрешенного использования земельного участка с кадастровым номером	учтено	Предложение принято


		<p>42:15:0103004:541 общей площадью 1836 кв. м., расположенного по адресу: Кемеровская область, Тяжинский район, пгт Тяжинский, ул. Заречная, д.8 – Приусадебный участок личного подсобного хозяйства (код 2.2) с целью предоставления государственной социальной помощи гражданам в виде денежной выплаты на основании социального контракта на реализацию мероприятия ведения личного подсобного хозяйства.</p>		
--	--	--	--	--

2) предложения и замечания иных участников общественных обсуждений:
предложения и замечания иных участников общественных обсуждений не поступило


Результат общественных обсуждений: рекомендовать Главе Тяжинского муниципального округа принять решение о предоставлении разрешения на условно разрешенный вид использования земельного участка с кадастровым номером 42:15:0103004:541 общей площадью 1836 кв.м., расположенного по адресу: Кемеровская область, Тяжинский район, пгт Тяжинский, ул. Заречная, д.8 – Приусадебный участок личного подсобного хозяйства (код 2.2).

Председателя комиссии:  П.В. Яблочкин

Секретарь комиссии:  Ю.А. Симахина

Члены комиссии:  А.А. Ушанев

 М.В. Булгина

 Е.А. Турунтаев / Кошурова А.А.