



**Кемеровская область-Кузбасс
Тяжинский муниципальный округ**

Заключение

О результатах публичных слушаний по вопросу предоставления разрешения на условно разрешенный вид использования земельного участка с кадастровым номером 42:15:0103003:1056 общей площадью 1071 кв.м., расположенного по адресу: Кемеровская область, Тяжинский район, пгт Тяжинский, ул. Куйбышева, д.53 – Приусадебный участок личного подсобного хозяйства (код 2.2)

пгт Тяжинский

25.02.2022 г.

Публичные слушания проведены в соответствии с Постановлением Главы Тяжинского муниципального округа от 18.02.2022г №39-п «О назначении публичных слушаний по вопросу предоставления разрешения на условно разрешенный вид использования земельного участка», в целях реализации ст. 7 Земельного кодекса РФ, Федерального закона от 06.10.2003 № 131-ФЗ «Об общих принципах организации местного самоуправления в Российской Федерации», ст 5.1, 39 Федерального закона от 29.12.2004 № 190 «Градостроительный кодекс Российской Федерации», в соответствии с приказом Росреестра от 10.11.2020 N П/0412 «Об утверждении классификатора видов разрешенного использования земельных участков», решением Совета народных депутатов Тяжинского муниципального округа от 26.12.2019г. № 18 «Об утверждении Положения о порядке организации и проведения публичных слушаний, Устава Тяжинского муниципального округ, постановлением администрации Тяжинского муниципального округа от 22.09.2021г. № 204-п «Об утверждении административного регламента предоставления муниципальной услуги «Предоставление разрешения на условно разрешенный вид использования земельного участка или объекта капитального строительства», .

Информация о времени, месте и теме проведения публичных слушаний обнародована на сайте администрации Тяжинского муниципального округа на странице «Градостроительство» в разделе «Публичные слушания» и в газете «Призыв», а также лично доведены до собственников граничащих земельных участков территориальной зоны.

Экспозиция проекта решения о предоставлении разрешения на условно разрешенный вид использования земельного участка с кадастровым номером 42:15:0103003:1056 общей площадью 1071 кв.м., расположенного по адресу: Российская Федерация, Кемеровская область - Кузбасс, Тяжинский район, пгт Тяжинский, ул. Куйбышева, д.53 – Приусадебный участок личного подсобного хозяйства (код 2.2), подлежащего рассмотрению на публичных слушаниях, прием, регистрация и рассмотрение письменных предложений и замечаний, касающихся вышеуказанного проекта от граждан, индивидуальных предпринимателей осуществлялись по адресу: Кемеровская область-Кузбасс, пгт Тяжинский, ул. Октябрьская, д.9, КУМИ Тяжинского муниципального округа, а также посредством записи в книге (журнале) учета посетителей экспозиции такого проекта с 18.02.2022г по 22.02.2022г.


По состоянию на 22.02.2022г в книге (журнале) учета посетителей экспозиции к проекту было внесено письменное предложение.

Публичные слушания по вопросу предоставления разрешения на условно разрешенный вид использования земельного участка с кадастровым 42:15:0103003:1056 общей площадью 1071 кв.м., расположенного по адресу: Кемеровская область, Тяжинский район, пгт Тяжинский, ул. Куйбышева, д.53 – Приусадебный участок личного подсобного хозяйства (код 2.2) состоялись 24.02.2022г. в 15 часов 00 мин в здании администрации Тяжинского муниципального округа.

Рассмотрев протокол публичных слушаний от 24.02.2022 г по вопросу предоставления разрешения на условно разрешенный вид использования земельного участка с кадастровым номером 42:15:0103003:1056 общей площадью 1071 кв.м., расположенного по адресу: Кемеровская область, Тяжинский район, пгт Тяжинский, ул. Куйбышева, д.53 – Приусадебный участок личного подсобного хозяйства (код 2.2), проанализировав предложения, высказанные на публичных слушаниях, в соответствии с действующим законодательством Российской Федерации, комиссия по подготовке проекта правил землепользования и застройки, проектов внесения изменений в правила землепользования и застройки на территории Тяжинского муниципального округа, подготовке и проведению публичных слушаний и общественных обсуждений по вопросам градостроительной деятельности на территории Тяжинского муниципального округа, утвержденная постановлением администрации Тяжинского муниципального округа от 29.07.2021г № 178-п (в редакции постановления администрации Тяжинского муниципального округа от 20.10.2021 № 230-п) пришла к следующему заключению:


Рекомендовать Главе Тяжинского муниципального округа принять решение о предоставлении разрешения на условно разрешенный вид использования земельного участка с кадастровым номером 42:15:0103003:1056 общей площадью 1071 кв.м., расположенного по адресу:


Кемеровская область, Тяжинский район, пгт Тяжинский, ул. Куйбышева, д.53
– Приусадебный участок личного подсобного хозяйства (код 2.2).


Председатель комиссии  П.В. Яблочкин

Секретарь комиссии  Ю.А. Симахина

Члены комиссии:

 А.А. Ушанев

 Е.А. Турунтаев

 М.В. Булгина